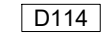
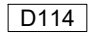
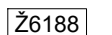










15. Nerazvrstane ceste u Općini Milna 11/27

TUMAČ ZNAKOVA

-  GRANICA OPĆIN E
-  GRANICA NASELJA

CESTOVNI PROMET

UTVRĐENA K.Č.	NEUTVRĐENA K.Č.	
 D114	 D114	DRŽAVNA CESTA D114 Milna – Sutivan – Supetar (D113)
	 Ž6188	ŽUPANIJSKE CESTE Ž6188 Ložišće (D114) – Nerežišće (D113) Ž6282 Milna – D114
 BnM01	 BnM01	NERAZVRSTANE CESTE - ASFALTIRANE
 BnM01	 BnM01	NERAZVRSTANE CESTE - NEASFALTIRANE
		NERAZVRSTANE CESTE - NEODRŽAVANE
		NERAZVRSTANE CESTE - IZMJEŠTANJE cesta izvedenih na neutvrđenim k.č. na utvrđene katastarske čestice
		OSTALI PUTOVI
		PLANIRANE NERAZVRSTANE CESTE
		1 Južna obilaznica naselja Milna (PPUO Milna)
		2 Cesta prema Turskom Boku (izmještanje dijela ceste na novu trasu sjeverno od TZ Bok)
		3 Ceste u obuhvatu UPU TP Osibova Lučice
		4 Ceste u obuhvatu UPU Mlin - Gomilica
		5 Ceste u obuhvatu UPU TZ Bijaka
		6 Spojna cesta M17-2 - M34
		7 Cesta prema uvali Platac
		8 Izmještanje dijela dionice ceste M33-1
		9 Produžetak ceste prema uvali Salbunara
		10 Obilaznica naselje Bobovišća na Moru (PPUO Mil)
		11 Spojna cesta Bobovišća na Moru - Milna (s odvojcima 5-1 i 5-2 prema Mihoj Ratu)
		12 Spojna cesta M29-6 prema Punt na jug

