SPLITSKO-DALMATINSKA ŽUPANIJA

OPĆINA MILNA

URBANISTIČKI PLAN UREĐENJA „BIJAKA“

KNJIGA II.: KARTOGRAFSKI PRIKAZI

Nositelj izrade: JEDINSTVENI UPRAVNI ODJEL OPĆINE MILNA

Stručni izrađivač: SVEUČILIŠTE U ZAGREBU - ARHITEKTONSKI FAKULTET
ZAVOD ZA URBANIZAM, PROSTORNO PLANIRANJE I PEJZAŽNU ARHITEKTURU

Zagreb, srpanj 2014. godine

elaborat: URBANISTIČKI PLAN UREĐENJA «BIJAKA»

naručitelj /
nositelj izrade: SPLITSKO-DALMATINSKA ŽUPANIJA
OPĆINA MILNA, 21405 MILNA
/ Jedinstveni upravni odjel

izvršitelj /
stručni izrađivač: SVEUČILIŠTE U ZAGREBU
ARHITEKTONSKI FAKULTET
ZAVOD ZA URBANIZAM, PROSTORNO PLANIRANJE
I PEJZAŽNU ARHITEKTURU
Kačićeva ul. 26, 10000 ZAGREB,
tel./fax.: (01) 46 39 284
http://www.arhitekt.hr

broj ugovora: 26/6/08-19 od 12. lipnja 2008. godine

stručni tim:

odgovorni voditelj:	Prof. dr. sc.	OLEG GRGUREVIĆ, dipl. ing. arh., dipl. ing. šum.
suradnici:		MARKO JAKELIĆ, dipl. ing. arh.
		IVONA JERKOVIĆ, dipl. ing. arh.
		HRVOJE VIDOVIĆ, dipl. ing. arh.
posebne suradnje:	Mr. sc.	IVAN CETINIĆ, dipl. ing. stroj. (vodopsk./odvodnja)
		STIPE MIHOTIĆ, dipl. ing. el. (elektroenergetika)
	Mr. sc.	IVO BROZOVIĆ, dipl. ing. prom. (promet)
	Dr. sc.	HRVOJE CARIĆ, dipl. stručnjak zaštite okoliša, dipl. ekonomist (održivi razvoj / turizam)
		DEANKA HIRJAN, dipl. iur. (pravo)
tehnička suradnja:		ANA STAMAĆ, dipl. ing. arh.

predstojnik Zavoda
za urbanizam
prostorno planiranje i
pejzažnu arhitekturu: Prof. dr. sc. JESENKO HORVAT, dipl. ing. arh.

Zagreb, srpanj 2014. godine

Županija: SPLITSKO-DALMATINSKA ŽUPANIJA Općina: OPĆINA MILNA	
Naziv prostornog plana: **URBANISTIČKI PLAN UREĐENJA „BIJAKA“**	
KNJIGA II.: KARTOGRAFSKI PRIKAZI	
Broj kartografskih prikaza: 1. – 4.	Mjerilo kartografskih prikaza: 1:1000
Odluka o izradi prostornog plana: «Službeni glasnik Općine Milna» 5/08 i 15/09	Odluka predstavničkog tijela o donošenju plana: «Službeni glasnik Općine Milna» 6/14
Javna rasprava (datum objave): 19. 08. 2011. god., «Slobodna Dalmacija» Ponovna javna rasprava (datum objave): 9. i 16. 08. 2013. god., «Slobodna Dalmacija»	Javni uvid održan: od 29. 08. 2011. god. do 29. 09. 2011. god. Ponovni javni uvid održan: od 26. 08. 2013. god. do 24. 09. 2013. god.
Pečat upravnog tijela odgovornog za provođenje javne rasprave:	Odgovorna osoba za provođenje javne rasprave: opć. nač. Frane Lozić _____
Suglasnost na plan prema članku 97. Zakona o prostornom uređenju i gradnji (“Narodne novine” br. 76/07, 38/09, 55/11, 90/11, 50/12), a u svezi s odredbom članka 188. Zakona o prostornom uređenju ("Narodne novine", br.153/13): Klasa: 350-02/14-13/16, Ur.broj: 531-05-14-4; datum: 26. lipnja 2014. godine	
Pravna osoba koja je izradila plan: Sveučilište u Zagrebu, Arhitektonski fakultet ZAVOD ZA URBANIZAM, PROSTORNO PLANIRANJE I PEJZAŽNU ARHITEKTURU Zagreb, Kačićeva 26, tel./fax. (01) 4639 284; http://www.arhitekt.hr	
Predstojnik Zavoda: Prof. dr. sc. Jesenko Horvat _____ dipl. ing. arh. Pečat pravne osobe koja je izradila plan:	Odgovorna osoba: Prof. dr. sc. Oleg Grgurević, _____ dipl. ing. arh., dipl. ing. šum. Pečat odgovorne osobe:
Odgovorni voditelj izrade nacrta prijedloga plana: Prof. dr. sc. Oleg Grgurević, dipl. ing. arh., dipl. ing. šum.	
Stručni tim u izradi plana: 1. Prof. dr. sc. Oleg Grgurević, dipl. ing. arh., diš 2. Marko Jakelić, dipl. ing. arh. 3. Ivona Jerković, dipl. ing. arh. 4. Hrvoje Vidović, dipl. ing. arh.	5. Mr. sc. Ivan Cetinić, dipl. ing. stroj. 6. Stipe Mihotić, dipl. ing. el. 7. Mr. sc. Ivo Brozović, dipl. ing. prom. 8. Dr. sc. Hrvoje Carić, dipl. oecc. 9. Deanka Hirjan, dipl. iur.
Pečat predstavničkog tijela:	Predsjednik predstavničkog tijela: Vickoslav Bonačić Vičić _____
Istovjetnost ovog prostornog plana s izvornikom ovjerava: _____	Pečat nadležnog upravnog tijela:

REPUBLIKA HRVATSKA
TRGOVAČKI SUD U ZAGREBU

IZVADAK IZ SUDSKOG REGISTRA

SUBJEKT UPISA

MBS:
080173469

OIB:
42061107444

TVRTKA/NAZIV:
1 Sveučilište u Zagrebu - Arhitektonski fakultet

1 Arhitektonski fakultet

SJEDIŠTE/ADRESA:
1 Zagreb
Kačićeva 26

PREDMET POSLOVANJA/DJELATNOSTI:

1	*	- Stručna djelatnost u području arhitekture i urbanizma, projekti i studije pejzažne arhitekture, investicijskotehnička dokumentacija, urbanistički i prostorni planovi i drugi projekti i studije u području arhitekturei urbanizma,
1	*	- zaštite i unapređenja čovjekovog okoliša za visoko stručne i složene programe.
4	*	- ustroj i izvedba sveučilišnih studija, preddiplomski, diplomski, poslijediplomski doktorski studij i poslijediplomski specijalistički studij
4	*	- provođenje postupka za stjecanje doktorata znanosti izvan doktorskog studija iz znanstvenog područja tehničkih znanosti, polje arhitekture i urbanizma
4	*	- ustrojavanje i provođenje različitih oblika stručnog i znanstvenog usavršavanja radi praćenja novih stručnih, umjetničkih i znanstvenih dostignuća
4	*	- ustrojavanje i provođenje stručnog rada i stručnih aktivnosti u području arhitekture i urbanizma
4	*	- sudska vještačenja i ekspertize iz znanstvenog, umjetničkog i stručnog područja arhitekture, urbanizma i dizajna
4	*	- organiziranje znanstvenih, umjetničkih i stručnih domaćih i međunarodnih skupova
4	*	- suradnja sa visokoobrazovnim institucijama i znanstvenim institutima u zemlji i inozemstvu
4	*	- izdavanje znanstvenih i stručnih časopisa iz područja tehničkih znanosti, znanstvenog polja arhitekture i urbanizma i umjetničkog područja dizajna, te edicija, knjiga i publikacija iz navedenog polja

REPUBLIKA HRVATSKA - TRGOVAČKI SUD U ZAGREBU

REPUBLIKA HRVATSKA
TRGOVAČKI SUD U ZAGREBU

IZVADAK IZ SUDSKOG REGISTRA

SUBJEKT UPISA

OSNIVAČI/ČLANOVI DRUŠTVA:

1 Sveučilište u Zagrebu, pod RUL: 1-910,
Zagreb, Trg Maršala Tita 14
1 - osnivač

OSOBE OVLAŠTENE ZA ZASTUPANJE:

6 Boris Koružnjak, OIB: 90207637393
Zagreb, Kneza Ljudevita Posavskog 15
6 - dekan
6 - zastupa ustanovu pojedinačno i samostalno od 01.10.2011. godine

PRAVNI ODNOSI:
Pravni oblik:
1 ustanova

Statut:
1 Odlukom dekana Fakulteta donesen je 11. ožujaka 1997. godine pročišćeni tekst Statuta Arhitektonskog fakulteta usaglašen sa Zakonom o visokim učilištima i Zakonom o znanstvenoistraživačkoj djelatnosti (N.N. 59/96), Zakonom o ustanovama, Zakonom o studentskom zboru, Statutom Sveučilišta u Zagrebu. Odlukom upravnog vijeća Sveučilišta od 30. lipnja 1997. god. broj: 01/419-0697 dana je suglasnost na Statut Arhitektonskog fakulteta.
4 Odlukom Fakultetskog vijela od 29.06.2005. godine izmijenjen je Statut od 25.09.2001. godine u cijelosti. Potpuni tekst Statuta od 29.06.2005. godine dostavljen u zbirku isprava.

OSTALI PODACI:
1 Subjekt je bio upisan kod Trgovačkog suda u Zagrebu pod reg. ul. br. 1-1114.

Upise u glavnu knjigu proveli su:

RBU	Tt	Datum	Naziv suda
0001	Tt-97/4084-2	19.11.1997	Trgovački sud u Zagrebu
0002	Tt-01/6547-4	18.01.2002	Trgovački sud u Zagrebu
0003	Tt-03/8848-2	20.10.2003	Trgovački sud u Zagrebu
0004	Tt-05/11038-4	13.12.2005	Trgovački sud u Zagrebu
0005	Tt-07/11012-2	15.10.2007	Trgovački sud u Zagrebu
0006	Tt-11/13088-2	18.10.2011	Trgovački sud u Zagrebu

U Zagrebu, 24. listopada 2011. Ovlaštena osoba:

REPUBLIKA HRVATSKA TRGOVAČKI SUD U ZAGREBU

REPUBLIKA HRVATSKA
MINISTARSTVO ZAŠTITE OKOLIŠA,
PROSTORNOG UREĐENJA I
GRADITELJSTVA
10000 Zagreb, Ulica Republike Austrije 20
Tel: 01/37 82-444 Fax: 01/37 72-822
Uprava za prostorno uređenje

Klasa : UP/I-350-02/06-07/47
Urbr.: 531-06-06-2
Zagreb, 20. prosinca 2006.

Ministarstvo zaštite okoliša, prostornog uređenja i graditeljstva, povodom zahtjeva ARHITEKTONSKOG FAKULTETA SVEUČILIŠTA U ZAGREBU, Zagreb, Kačićeva br. 26, zastupanog po Dekanu: Prof. Ivan Crnković, dipl.ing.arh., za izdavanje suglasnosti za obavljanje stručnih poslova prostornog uređenja, na temelju odredbe članka 8.a stavka 1. Zakona o prostornom uređenju ("Narodne novine", br. 30/94, 68/98, 61/00, 32/02 i 100/04), donosi

R J E Š E N J E

I. **ARHITEKTONSKOM FAKULTETU SVEUČILIŠTA U ZAGREBU, Zagreb, Kačićeva br. 26,** daje se suglasnost za obavljanje **svih stručnih poslova prostornog uređenja**: izrade svih prostornih planova i stručnih podloga za izdavanje lokacijskih dozvola.

II. Pravna osoba iz točke I. izreke ovoga rješenja dužna je Ministarstvu zaštite okoliša, prostornog uređenja i graditeljstva dostaviti obavijest i dokumentaciju o naknadnoj promjeni uvjeta značajnih za davanje ove suglasnosti najkasnije u roku od 30 dana od dana nastanka promjene.

III. Suglasnost iz točke I. izreke ovoga rješenja oduzet će se ako pravna osoba prestane ispunjavati uvjete propisane za davanje suglasnosti ili ako stručne poslove prostornog uređenja obavlja protivno propisima koji uređuju prostorno uređenje.

O b r a z l o ž e n j e

ARHITEKTONSKI FAKULTET SVEUČILIŠTA U ZAGREBU, Zagreb, Kačićeva br. 26, podnio je ovom Ministarstvu zahtjev za davanje suglasnosti za obavljanje svih stručnih poslova prostornog uređenja: izrade svih prostornih planova i stručnih podloga za izdavanje lokacijskih dozvola.

Uz zahtjev je priložio sve dokaze propisane člankom 3. Pravilnika o davanju i oduzimanju suglasnosti za obavljanje stručnih poslova prostornog uređenja ("Narodne novine", br. 21/06 i br.53/06) i to za slijedeće zaposlenike:

- Prof.dr.sc. Sonja Jurković, dipl.ing.arh., ovlašteni arhitekt, br.ovl. 1575,
- Prof.dr.sc. Mladen Obad Ščitaroci, dipl.ing.arh., ovlašteni arhitekt urbanist i ovlašteni krajobrazni arhitekt, br.ovl. 1065,
- Prof.dr.sc. Srećko Pegan, dipl.ing.arh., ovlašteni arhitekt, br.ovl. 2354,
- Prof.dr.sc. Oleg Grgurević, dipl.ing.arh., ovlašteni arhitekt, br.ovl. 1387,
- Prof.dr.sc. Tihomir Jukić, dipl.ing.arh., ovlašteni arhitekt, br.ovl. 1551,
- Prof.dr.sc. Nenad Lipovac, dipl.ing.arh., ovlašteni arhitekt, br.ovl. 1859,
- Doc.dr.sc. Jasenko Horvat, dipl.ing.arh., ovlašteni arhitekt, br.ovl. 1557,
- Prof.dr.sc. Ivo Podhorsky, dipl.ing.građ., ovlašteni inženjer građevinarstva, br.ovl. 288,
- Mr.sc. Ivan Cetinić, dipl.ing.stroj., ovlašteni inženjer strojarstva, br.ovl. 585,

Uvidom u navedenu dokumentaciju utvrđeno je da podnositelj zahtjeva ispunjava sve uvjete za izdavanje zatražene suglasnosti, propisane odredbama članka 2. stavka 1. navedenog Pravilnika.

Slijedom izloženog, a na temelju odredbe članka 202. stavak 1. Zakona o općem upravnom postupku preuzetog Zakonom o preuzimanju Zakona o općem upravnom postupku u Republici Hrvatskoj ("Narodne novine", br. 53/91 i 103/96 - Presuda Ustavnog suda), riješeno je kao u točci I. izreke ovoga rješenja.

U točci II. izreke ovoga rješenja odlučeno je u skladu s člankom 7. stavkom 3. Pravilnika o davanju i oduzimanju suglasnosti za obavljanje stručnih poslova prostornog uređenja.

Upozorenje iz točke III. izreke ovoga rješenja u skladu je s člankom 8.a Zakona o prostornom uređenju.

Upravna pristojba u državnim biljezima u iznosu od 70 kn po TAR. br. 1. i 2. Tarife upravnih pristojbi Zakona o upravnim pristojbama ("Narodne novine", br. 8/96 i 110/04) naljepljena je na zahtjevu i poništena je.

UPUTA O PRAVNOM LIJEKU:

Ovo rješenje je konačno u upravnom postupku, te se protiv njega ne može izjaviti žalba, ali se može pokrenuti upravni spor pred Upravnim sudom Republike Hrvatske.

Upravni spor pokreće se tužbom koja se podnosi u roku od 30 dana od dana dostave ovog rješenja i predaje se neposredno ili preporučeno poštom Upravnom sudu Republike Hrvatske.

POMOĆNICA MINISTRICE

Vlatka Đurković, dipl.ing.arh.

Dostaviti:

1. Arhitektonski fakultet Sveučilišta u Zagrebu, Zagreb, Kačićeva br. 26,
2. Evidencija suglasnosti, ovdje
3. Spis, ovdje

REPUBLIKA HRVATSKA
HRVATSKA KOMORA ARHITEKATA
I INŽENJERA U GRADITELJSTVU

Klasa: UP/I-350-07/91-01/ 960
Urbroj: 314-01-99-1
Zagreb, 21. rujna 1999.

Na temelju članaka 24. i 50. Zakona o Hrvatskoj komori arhitekata i inženjera u graditeljstvu (Narodne novine, broj 47/98), Odbor za upise razreda arhitekata, rješavajući po zahtjevu koji je podnio GRGUREVIĆ OLEG, dipl.ing.arh., Zagreb, Republike Austrije 15, za upis u Imenik ovlaštenih arhitekata, donio je sljedeće

RJEŠENJE

1. U Imenik ovlaštenih arhitekata upisuje se GRGUREVIĆ OLEG, (JMBG 2708942330057), dipl.ing.arh., Zagreb, u stručni smjer Ovlašteni arhitekt, pod rednim brojem 1387, s danom upisa 15.09.99.

2. Upisom u Imenik ovlaštenih arhitekata, GRGUREVIĆ OLEG, dipl.ing.arh., Zagreb, stječe pravo na uporabu strukovnog naziva *"Ovlašteni arhitekt"* i pravo na obavljanje poslova temeljem članka 25. Zakona o Hrvatskoj komori arhitekata i inženjera u graditeljstvu, a u svezi sa člankom 4. stavkom 1. Statuta Hrvatske komore arhitekata i inženjera u graditeljstvu, te ostala prava i dužnosti sukladno posebnim propisima.

3. Ovlaštenom arhitektu izdaje se *"arhitektonska iskaznica"* i stječe pravo na uporabu *"pečata"*.

Obrazloženje

GRGUREVIĆ OLEG, dipl.ing.arh. podnio je Zahtjev za upisu Imenik ovlaštenih arhitekata.

Odbor za upise razreda arhitekata proveo je postupak u povodu dostavljenog Zahtjeva, te je temeljem članka 24. stavka 2. Zakona o Hrvatskoj komori arhitekata i inženjera u graditeljstvu (Narodne novine, broj 40/99), a u svezi sa člankom 5. stavkom 4. i člankom 18. Statuta Hrvatske komore arhitekata i inženjera u graditeljstvu (Narodne novine, broj 40/99), riješeno kao u izreci.

Upisom u Imenik ovlaštenih arhitekata imenovani stječe pravo na izradu i uporabu pečata, sukladno članku 35. Statuta Hrvatske komore arhitekata i inženjera u graditeljstvu i na izdavanje "arhitektonske iskaznice".

Na temelju članka 141. stavka 1. točke 1. Zakona o općem upravnom postupku (Narodne novine, broj 53/91), predmet je riješen po skraćenom postupku.

Pouka o pravnom lijeku

Protiv ovog Rješenja žalba nije dopuštena, ali se može pokrenuti upravni spor podnošenjem tužbe Upravnom sudu Republike Hrvatske, u roku 30 dana od dana primitka ovog Rješenja.

PREDSJEDNIK KOMORE
Ivan Franić, dipl.ing.arh.

Dostaviti:

1. GRGUREVIĆ OLEG
   Zagreb, Republike Austrije 15
   uz povrat potvrde o izvršenoj dostavi
2. U Zbirku isprava Komore
3. Pismohrana Komore

Af

Sveučilište u Zagrebu
Arhitektonski fakultet
University of Zagreb
Faculty of Architecture

Kačićeva 26, pp 9, 10000 Zagreb
Hrvatska | Croatia
Tel. centrala: +385 (0) 1 4639 222
Fax: +385 (0) 1 4828 079

Tel. dekan: +385 (0) 1 4639 264
Tel. tajnik: +385 (0) 1 4828 048
Žiro račun: 2360000-1101225521
http://www.arhitekt.hr

ZAVOD ZA URBANIZAM, PROSTORNO PLANIRANJE I PEJZAŽNU ARHITEKTURU
Fax/tel: 01/48-26-326, 46-39-256
MB 3204952

Zagreb, 09.09.2008.
Broj: 0957/08-19/OG/TV

Temeljem čl. 40. st. 1. Zakona o prostornom uređenju i gradnji (NN 76/07),

donosi se

R J E Š E N J E

kojim se ovlašteni arhitekt

Prof.dr.sc.OLEG GRGUREVIĆ, dipl.ing.arh. i dipl.ing.šum.

rješenje klasa: UP/I-350-07/91-01/960, ur.broj: 314-01-99-1 od 21.09.1999.

imenuje kao odgovorni voditelj:

za izradu nacrta prijedloga dokumenta prostornog uređenja - Urbanističkog plana uređenja „Bijaka".

Predstojnik:

Doc.dr.sc.Jesenko Horvat, dipl.ing.arh.

REPUBLIKA HRVATSKA
MINISTARSTVO GRADITELJSTVA
I PROSTORNOGA UREĐENJA
10000 Zagreb, Ulica Republike Austrije 20
Tel: 01/ 3782 444 Fax: 01/ 3772 822

Uprava za prostorno uređenje i pravne poslove

Klasa: 350-02/14-13/16
Ur.broj: 531-05-14-4
Zagreb, 26. lipnja 2014.

SPLITSKO - DALMATINSKA ŽUPANIJA
OPĆINA MILNA
Načelnik

PREDMET: Konačni prijedlog Urbanističkog plana uređenja „Bijaka"
- suglasnost, i z d a j e s e

VEZA: Vaš dopis Klasa: 350-02/14-01/72, Ur.broj: 2104/03 – 01-01/1-20-14-1

Temeljem odredbe članka 97. Zakona o prostornom uređenju i gradnji («Narodne novine», br. 76/07, 38/09, 55/11, 90/11 i 50/12), a u svezi s odredbom članka 188. Zakona o prostornom uređenju („Narodne novine", br.153/13 - u daljnjem tekstu Zakon) Ministarstvo graditeljstva i prostornog uređenja i z d a j e

S U G L A S N O S T

da je konačni prijedlog Urbanističkog plana uređenja „Bijaka" izrađen u skladu s odredbama Zakona kojima se uređuje zaštićeno obalno područje mora.

POMOĆNICA MINISTRICE
Ines Androić Brajčić, mag. ing. arh. urb.

REPUBLIKA HRVATSKA - MINISTARSTVO GRADITELJSTVA I PROSTORNOGA UREĐENJA - ZAGREB

O TOME OBAVIJEST:
- Splitsko - dalmatinska županija
Upravni odjel za prostorno uređenje, Ispostava Supetar

Grafički dio plana - KARTOGRAFSKI PRIKAZI

SADRŽAJ:

1. KORIŠTENJE I NAMJENA POVRŠINA

2.A PROMETNA, ULIČNA I KOMUNALNA INFRASTRUKTURNA MREŽA – CESTE, ULICE I PJEŠAČKE POVRŠINE

2.B PROMETNA, ULIČNA I KOMUNALNA INFRASTRUKTURNA MREŽA – ELEKTROENERGETIKA I TELEKOMUNIKACIJE

2.C PROMETNA, ULIČNA I KOMUNALNA INFRASTRUKTURNA MREŽA - VODOOPSKRBA I ODVODNJA OTPADNIH VODA

3. UVJETI KORIŠTENJA, UREĐENJA I ZAŠTITE POVRŠINA

4. NAČIN I UVJETI GRADNJE

(svaki kartografski prikaz: dvije sekcije u mjerilu 1:1000, na posebnoj geodetskoj podlozi)

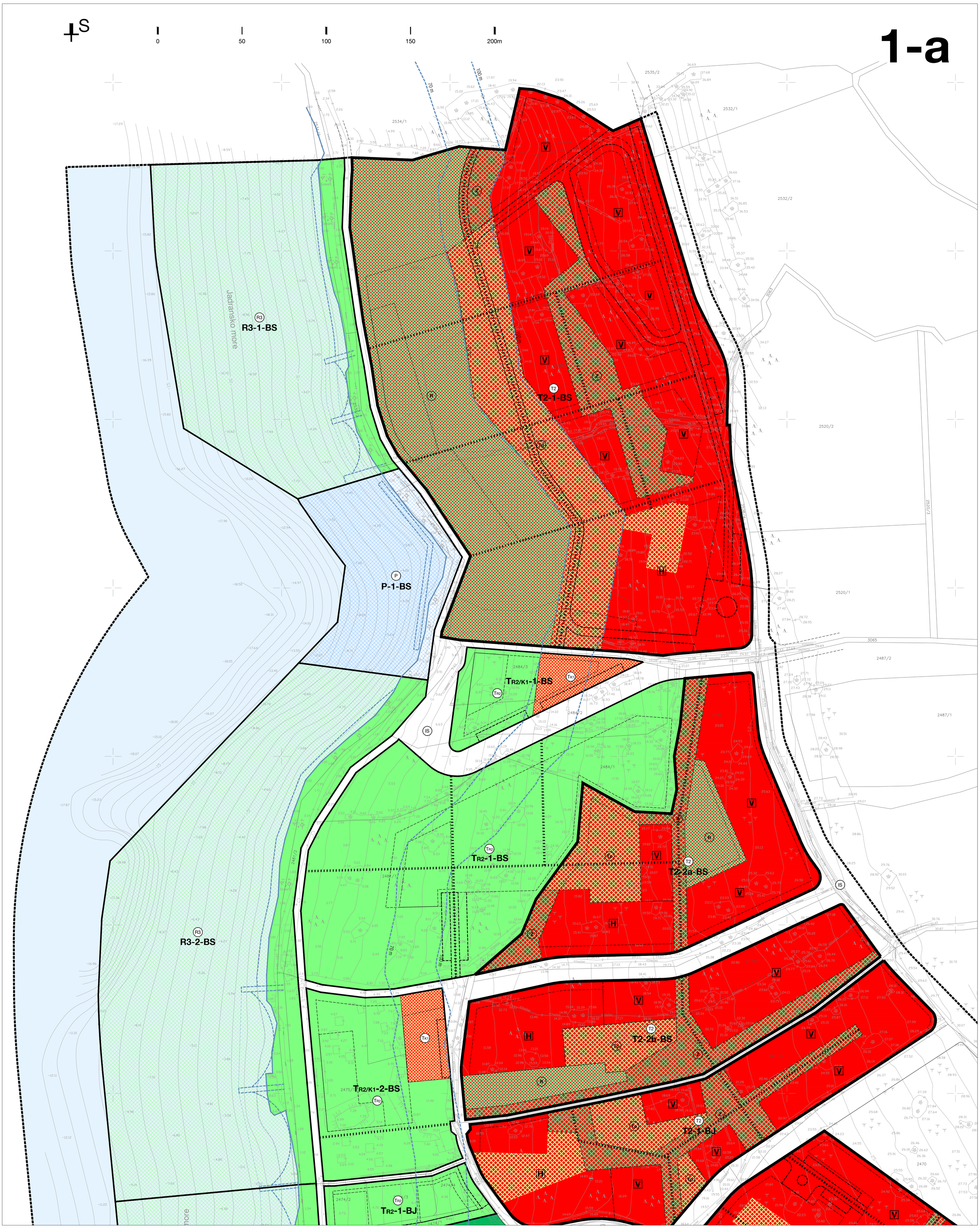

GRANICE

GRANICA OBUHVATA URBANISTIČKOG PLANA UREĐENJA „BIJAKA“

ZAŠTIĆENO OBALNO PODRUČJE MORA

OBALNA CRTA (PREMA PGP)

70/100m CRTA NA KOPNU UDALJENA 70 / 100 m OD OBALNE CRTE

OSTALE GRANICE

GRANICE PROSTORNIH JEDINICA UGOSTITELJSKO-TURISTIČKE NAMJENE - TURISTIČKIH NASELJA (T2) ILI HOTELA (T1)

GRANICE PROSTORNIH CJELINA / PROSTORNIH JEDINICA POSTOJEĆIH UGOSTITELJSKO - TURISTIČKIH GRAĐEVINA (T4)

GRANICE PROSTORNIH JEDINICA PRATEĆIH I OSTALIH NAMJENA

SHEMATSKI PRIKAZ / GRANICA (NA MORU) ZONE ZAHVATA OBLIKOVANJA OBALNE CRTE
- brutto zona, uz ograničenja sukladno odredbama za provođenje

T2-1-BS OZNAKA PROSTORNE JEDINICE

IZGRAĐENA STRUKTURA - PRENESENA S POSEBNE GEODETSKE PODLOGE - TOPOGRAFSKI SNIMAK

INTERNE PJEŠAČKE I KOLNE POVRŠINE - UNUTAR PROSTORNIH JEDINICA

PJEŠAČKE STAZE - označeni osnovni pješački pravci

KOLNE I/ILI KOLNO-PJEŠAČKE POVRŠINE

PJEŠAČKE I SERVISNE PJEŠAČKO-KOLNE POVRŠINE

POTEZI PARKIRNIH MJESTA UZ KOLNE I/ILI KOLNO-PJEŠAČKE POVRŠINE

GRADIVE POVRŠINE (orijentacijski; detaljno na kartografskom prikazu 4.)

POVRŠINE INFRASTRUKTURNIH SUSTAVA

IS POVRŠINE JAVNE I KOMUNALNE INFRASTRUKTURE

GOSPODARSKA NAMJENA - UGOSTITELJSKO-TURISTIČKA (T) I RAZGRANIČENE PRATEĆE NAMJENE

T2 UGOSTITELJSKO-TURISTIČKA NAMJENA
- prostorna jedinica za gradnju smještajnih građevina, te prateće sadržaje i uređenja

T1 - HOTEL
T2 - TURISTIČKO NASELJE

RAZGRANIČENJA UNUTAR T1 I T2

POVRŠINE PRETEŽITO NAMIJENJENE SMJEŠTAJNIM ZGRADAMA

H
H - hotel (gradiva površina)
V - vile (gradiva površina)

površina u okviru zgrade / funkcionalnog sklopa hotela, bez smještajnih jedinica, s višenamjenskom otvorenom terasom ("trgom") te pratećim i pomoćnim sadržajima sukladno odredbama za provođenje

POVRŠINE ISKLJUČIVO ZA PRATEĆE SADRŽAJE I UREĐENJA

Tp mješoviti prateći sadržaji i uređenja

Tk rekreacija na otvorenom

Z perivojno uređene zajedničke površine s pješačkim stazama i odmorištima

T4 POSTOJEĆE UGOSTITELJSKO-TURISTIČKE GRAĐEVINE
- POJEDINAČNI OBJEKTI ("TURISTIČKI APARTMANI")

TK1 PRATEĆA NAMJENA - POSLOVNA - PRETEŽITO USLUŽNA

TR2 PRATEĆA NAMJENA - REKREACIJA

GOSPODARSKA NAMJENA - SPORTSKO-REKREACIJSKA

R3 UREĐENA PLAŽA (akvatorij / kopneni dio)

GOSPODARSKA NAMJENA - TURISTIČKA / POMORSKI PROMET

P TURISTIČKI PRIVEZ
(akvatorij / kontaktni dio kopna)

Z **ZAŠTITNE ZELENE POVRŠINE**
- površine rezervirane za budući razvoj

OSTALE POVRŠINE

POVRŠINE IZVAN GP PREMA PPUO MILNA (KOPNO)

OSTALE POVRŠINE MORA

UPU "BIJAKA"

Kartografski prikaz 1.:

KORIŠTENJE I NAMJENA POVRŠINA

MJERILO 1 : 1 000

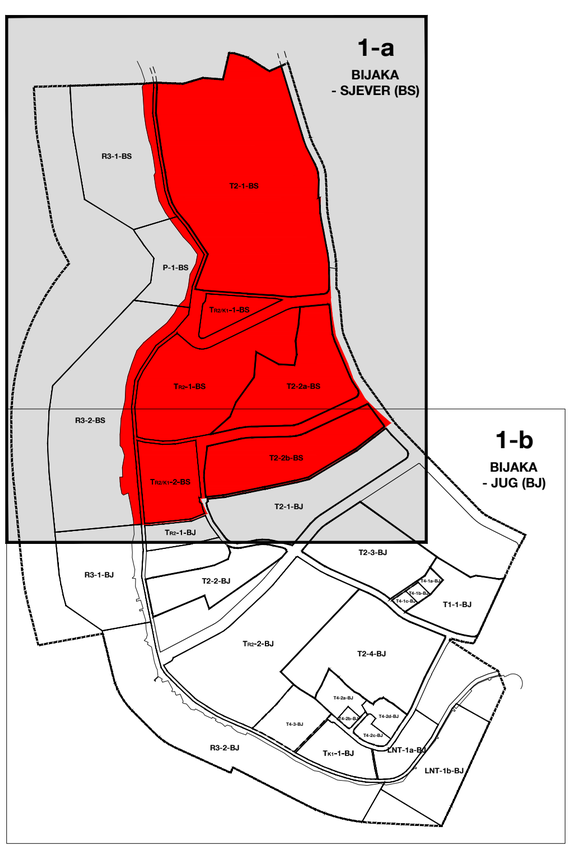



Županija: SPLITSKO-DALMATINSKA ŽUPANIJA Općina: OPĆINA MILNA	
Naziv prostornog plana: **URBANISTIČKI PLAN UREĐENJA "BIJAKA"**	
Naziv kartografskog prikaza: **KORIŠTENJE I NAMJENA POVRŠINA**	
Broj kartografskog prikaza: 1. - sekcija 1-a	Mjerilo kartografskog prikaza: 1 : 1 000
Odluka o izradi prostornog plana (službeno glasilo): Odluka o izradi Urbanističkog plana uređenja «Bijaka», «Službeni glasnik Općine Milna» 5/08 i 15/09	Odluka predstavničkog tijela o donošenju plana (sl. gl.): Odluka o donošenju Urbanističkog plana uređenja «Bijaka», «Službeni glasnik Općine Milna» 6/14
Javna rasprava (datum objave u dnevnom tisku): 19. 08. 2011. god., «Slobodna Dalmacija» Ponovna javna rasprava (datum objave u dnevnom tisku): 9. i 16. 08. 2013. god., «Slobodna Dalmacija»	Javni uvid održan: od 29. 08. 2011. god. do 29. 09. 2011. god. Ponovni javni uvid održan: od 26. 08. 2013. god. do 24. 09. 2013. god.
Pečat upravnog tijela odgovornog za provođenje javne rasprave:	Odgovorna osoba za provođenje javne rasprave: opć. nač. Frane Lozić
Suglasnost na plan prema članku 97. Zakona o prostornom uređenju i gradnji ("Narodne novine", br. 76/07, 38/09, 55/11, 90/11 i 50/12), a u svezi s odredbom članka 188. Zakona o prostomom uređenju ("Narodne novine", br.153/13): Klasa: 350-02/14-13/16, Ur.broj: 531-05-14-4; datum: 26. lipnja 2014. godine	
Pravna osoba koja je izradila plan: Sveučilište u Zagrebu, Arhitektonski fakultet ZAVOD ZA URBANIZAM, PROSTORNO PLANIRANJE I PEJZAŽNU ARHITEKTURU Zagreb, Kačićeva 26	
Predstojnik Zavoda: Prof. dr. sc. Jesenko Horvat, dipl. ing. arh. Pečat pravne osobe koja je izradila plan:	Odgovorna osoba: Prof. dr. sc. Oleg Grgurević, dipl. ing. arh., diš. Pečat odgovorne osobe:
Odgovorni voditelj izrade nacrta prijedloga plana:	Prof. dr. sc. Oleg Grgurević, dipl. ing. arh., diš.
Stručni tim u izradi plana: 1. Prof. dr. sc. Oleg Grgurević, dipl. ing. arh., diš. 2. Marko Jakelić, dipl. ing. arh. 3. Ivona Jerković, dipl. ing. arh. 4. Hrvoje Vidović, dipl. ing. arh.	5. Mr.sc. Ivan Cetinić, dipl. ing. stroj. 6. Stipe Mihotić, dipl. ing. el. 7. Mr. sc. Ivo Brozović, dipl. ing. prom. 8. Dr. sc. Hrvoje Carić, dipl. oec. 9. Deanka Hirjan, dipl. iur.
Pečat predstavničkog tijela:	Predsjednik predstavničkog tijela: Vickoslav Bonačić Vičić
Istovjetnost ovog prostornog plana s izvornikom ovjerava:	Pečat nadležnog upravnog tijela:

1-b

R3-2-BS
TR2/K1-2-BS
TR2-1-BJ
R3-1-BJ
Jadransko more
T2-2b-BS
T2-1-BJ
T2-2-BJ
T2-3-BJ
T4-1a-BJ
T4-1b-BJ
T4-1c-BJ
T1-1-BJ
TR2-2-BJ
T2-4-BJ
T4-2a-BJ
T4-2b-BJ
T4-2c-BJ
T4-3-BJ
R3-2-BJ
TK1-1-BJ
LNT-1a-BJ
LNT-1b-BJ
Jadransko more

Legenda:

- pokos
- gomila
- maslina
- borova šuma
- visina
- katastarska granica parcele
- katastarsko stanje
- topografsko stanje
- katastarski broj parcele
- točka preklopa u katastarski plan

S

0 50 100 150 200m

UPU "BIJAKA"

Kartografski prikaz 1.:

KORIŠTENJE I NAMJENA POVRŠINA

MJERILO 1 : 1 000

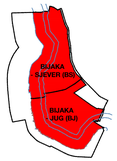

GRANICE

- GRANICA OBUHVATA URBANISTIČKOG PLANA UREĐENJA „BIJAKA"

ZAŠTIĆENO OBALNO PODRUČJE MORA

- OBALNA CRTA (PREMA PGP)
- 70/100m — CRTA NA KOPNU UDALJENA 70 / 100 m OD OBALNE CRTE

OSTALE GRANICE

- GRANICE PROSTORNIH JEDINICA UGOSTITELJSKO-TURISTIČKE NAMJENE - TURISTIČKIH NASELJA (T2) ILI HOTELA (T1)
- GRANICE PROSTORNIH CJELINA / PROSTORNIH JEDINICA POSTOJEĆIH UGOSTITELJSKO - TURISTIČKIH GRAĐEVINA (T4)
- GRANICE PROSTORNIH JEDINICA PRATEĆIH I OSTALIH NAMJENA
- SHEMATSKI PRIKAZ / GRANICA (NA MORU) ZONE ZAHVATA OBLIKOVANJA OBALNE CRTE - brutto zona, uz ograničenja sukladno odredbama za provođenje
- T2-1-BS — OZNAKA PROSTORNE JEDINICE
- IZGRAĐENA STRUKTURA - PRENESENA S POSEBNE GEODETSKE PODLOGE - TOPOGRAFSKI SNIMAK

INTERNE PJEŠAČKE I KOLNE POVRŠINE - UNUTAR PROSTORNIH JEDINICA

- PJEŠAČKE STAZE - označeni osnovni pješački pravci
- KOLNE I/ILI KOLNO-PJEŠAČKE POVRŠINE
- PJEŠAČKE I SERVISNE PJEŠAČKO-KOLNE POVRŠINE
- POTEZI PARKIRNIH MJESTA UZ KOLNE I/ILI KOLNO-PJEŠAČKE POVRŠINE
- GRAĐEVE POVRŠINE (orijentacijski; detaljno na kartografskom prikazu 4.)

POVRŠINE INFRASTRUKTURNIH SUSTAVA

- IS — POVRŠINE JAVNE I KOMUNALNE INFRASTRUKTURE

GOSPODARSKA NAMJENA - UGOSTITELJSKO-TURISTIČKA (T) I RAZGRANIČENE PRATEĆE NAMJENE

- T2 — UGOSTITELJSKO-TURISTIČKA NAMJENA
  - prostorna jedinica za gradnju smještajnih građevina, te prateće sadržaje i uređenja
  - T1 - HOTEL
  - T2 - TURISTIČKO NASELJE

RAZGRANIČENJA UNUTAR T1 I T2

- POVRŠINE PRETEŽITO NAMUJENJENE SMJEŠTAJNIM ZGRADAMA
  - H — H - hotel (gradiva površina)
  - V - vile (gradiva površina)
- H — površina u okviru zgrade / funkcionalnog sklopa hotela, bez smještajnih jedinica, s videnamjenskom otvorenom terasom ("trgom") te pratećim i pomocnim sadržajima sukladno odredbama za provođenje

POVRŠINE ISKLJUČIVO ZA PRATEĆE SADRŽAJE I UREĐENJA

- TK — mješoviti prateći sadržaji i uređenja
- R — rekreacija na otvorenom
- R — perivojno uređene zajedničke površine s pješačkim stazama i odmorištima

- T4 — POSTOJEĆE UGOSTITELJSKO-TURISTIČKE GRAĐEVINE - POJEDINAČNI OBJEKTI ("TURISTIČKI APARTMANI")
- TN — PRATEĆA NAMJENA - POSLOVNA - PRETEŽITO USLUŽNA
- TR — PRATEĆA NAMJENA - REKREACIJA

GOSPODARSKA NAMJENA - SPORTSKO-REKREACIJSKA

- RD — UREĐENA PLAŽA (akvatorij / kopneni dio)

GOSPODARSKA NAMJENA - TURISTIČKA / POMORSKI PROMET

- L3 — LUKA POSEBNE NAMJENE - LUKA NAUTIČKOG TURIZMA - MARINA (akvatorij / kopneni dio)

- Z — **ZAŠTITNE ZELENE POVRŠINE** - površine rezervirane za budući razvoj

OSTALE POVRŠINE

- POVRŠINE IZVAN GP PREMA PPUO MILNA (KOPNO)
- OSTALE POVRŠINE MORA

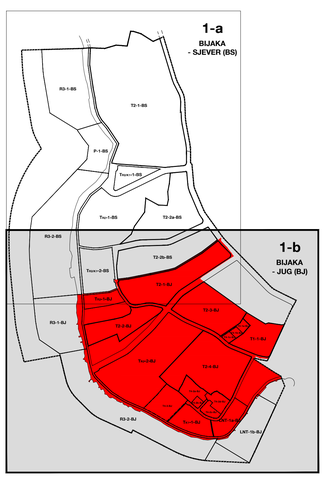

Županija: SPLITSKO-DALMATINSKA ŽUPANIJA Općina: OPĆINA MILNA	
Naziv prostornog plana: **URBANISTIČKI PLAN UREĐENJA "BIJAKA"**	
Naziv kartografskog prikaza: **KORIŠTENJE I NAMJENA POVRŠINA**	
Broj kartografskog prikaza: 1. - sekcija 1-b	Mjerilo kartografskog prikaza: 1 : 1 000
Odluka o izradi prostornog plana (službeno glasilo): Odluka o izradi Urbanističkog plana uređenja –Bijaka-, -Službeni glasnik Općine Milna- 5/08 i 15/09	Odluka predstavničkog tijela o donošenju plana (sl. gl.): Odluka o donošenju Urbanističkog plana uređenja –Bijaka-, -Službeni glasnik Općine Milna- 6/14
Javna rasprava (datum objave u dnevnom tisku): 19. 08. 2011. god., -Slobodna Dalmacija-; Ponovna javna rasprava (datum objave u dnevnom tisku): 9. i 16. 08. 2013. god., -Slobodna Dalmacija-	Javni uvid održan: od 29. 08. 2011. god. do 29. 09. 2011. god. Ponovni javni uvid održan: od 26. 08. 2013. god. do 24. 09. 2013. god.
Pečat upravnog tijela odgovornog za provođenje javne rasprave:	Odgovorna osoba za provođenje javne rasprave: opć. nač. Frane Lozić
Suglasnost na plan prema članku 97. Zakona o prostornom uređenju i gradnji ("Narodne novine", br. 76/07, 38/09, 55/11, 90/11 i 50/12), a u svezi s odredbom članka 188. Zakona o prostornom uređenju ("Narodne novine", br.153/13): Klasa: 350-02/14-13/16, Ur.broj: 531-05-14-4; datum: 26. lipnja 2014. godine	
Pravna osoba koja je izradila plan: Sveučilište u Zagrebu, Arhitektonski fakultet, ZAVOD ZA URBANIZAM, PROSTORNO PLANIRANJE I PEJZAŽNU ARHITEKTURU, Zagreb, Kačićeva 26	
Predstojnik Zavoda: Prof. dr. sc. Jesenko Horvat, dipl. ing. arh.	Odgovorna osoba: Prof. dr. sc. Oleg Grgurević, dipl. ing. arh., dš.
Pečat pravne osobe koja je izradila plan:	Pečat odgovorne osobe:
Odgovorni voditelj izrade nacrta prijedloga plana:	Prof. dr. sc. Oleg Grgurević, dipl. ing. arh., dš.
Stručni tim u izradi plana: 1. Prof. dr. sc. Oleg Grgurević, dipl. ing. arh., dš. 2. Marko Jakelić, dipl. ing. arh. 3. Ivona Jerković, dipl. ing. arh. 4. Hrvoje Vidović, dipl. ing. arh.	5. Mr.sc. Ivan Cetinić, dipl. ing. stroj. 6. Stipe Mihotić, dipl. ing. el. 7. Mr. sc. Ivo Brozović, dipl. ing. prom. 8. Dr. sc. Hrvoje Carić, dipl. oec. 9. Deanka Hirjan, dipl. kr.
Pečat predstavničkog tijela:	Predsjednik predstavničkog tijela: Vickoslav Bonačić Vičić
Istovjetnost ovog prostornog plana s izvornikom ovjerava:	Pečat nadležnog upravnog tijela:

GEA d.o.o. Split	
Predmet br.:	88/08
Naručitelj	Opcina Milna
Predmet	Izrada UPU "Milna-Bijaka" K.o. Milna D.L. 4, 8 2471/1, /2, 2469/1, /2, /3 i druge
Sadržaj	Posebna geodetska podloga
Mjerilo	1:1000
Izradio	Kuduz A. - Pogačić M.
Ovjerava	Ratko Stefek, ing.geod.
Datum	ožujak / travanj 2008.

2A-a

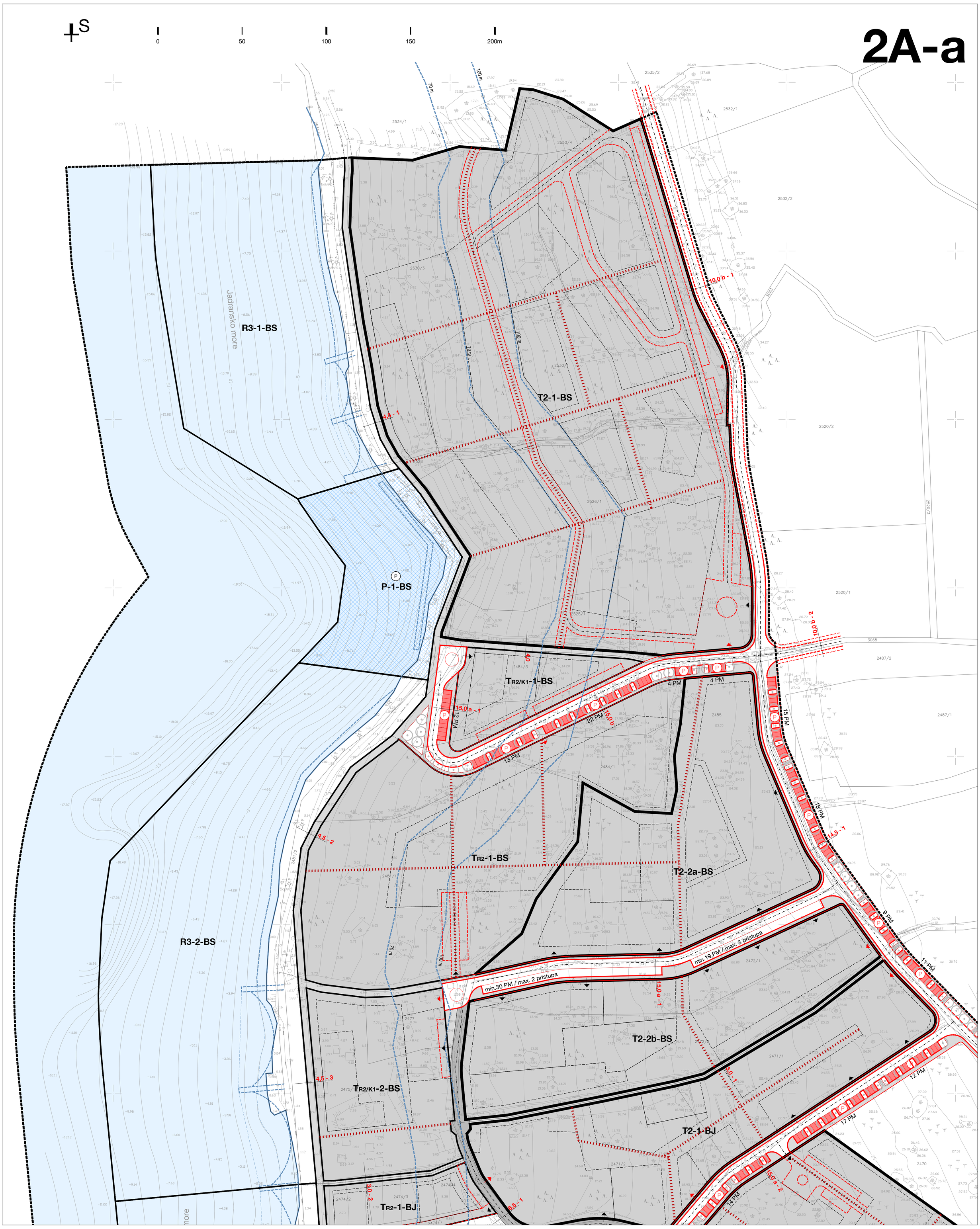

KARAKTERISTIČNI PRESJECI CESTA I ULICA U JAVNOM REŽIMU KORIŠTENJA

N - nogostup
K - kolnik
kpp - kolno-pješački put
pkp - pješačko-kolni put

15,0 a - 1 OZNAKA PRESJEKA
oznaka segmenta, za isti tip presjeka
oznaka tipa presjeka

ps sukladno postojećem (zatečenom) stanju prema topografskom planu

ps k sukladno postojećim (zatečenim) granicama na katastarskom planu

GRANICE

GRANICA OBUHVATA URBANISTIČKOG PLANA UREĐENJA „BIJAKA“

ZAŠTIĆENO OBALNO PODRUČJE MORA

OBALNA CRTA (PREMA PGP)

70/100m CRTA NA KOPNU UDALJENA 70 / 100 m OD OBALNE CRTE

OSTALE GRANICE

SHEMATSKI PRIKAZ / GRANICA (NA MORU) ZONE ZAHVATA OBLIKOVANJA OBALNE CRTE - brutto zona, uz ograničenja sukladno odredbama za provođenje

PROSTORNE JEDINICE

T2-1-BS OZNAKA PROSTORNE JEDINICE

PROSTORNE JEDINICE UGOSTITELJSKO-TURISTIČKE NAMJENE - TURISTIČKIH NASELJA (T2) ILI HOTELA (T1)

PROSTORNE CJELINE / PROSTORNE JEDINICE POSTOJEĆIH UGOSTITELJSKO - TURISTIČKIH GRAĐEVINA (T4)

PROSTORNE JEDINICE PRATEĆIH I OSTALIH NAMJENA - NA KOPNU / NA MORU

GRADIVE POVRŠINE (orijentacijski; detaljno na kartografskom prikazu 4.)

IZGRAĐENA STRUKTURA - PRENESENA S POSEBNE GEODETSKE PODLOGE - TOPOGRAFSKI SNIMAK

CESTE, ULICE I JAVNE PROMETNE POVRŠINE

GRANICA KORIDORA CESTE

OS CESTE

RUBNJAK

OSTALI ELEMENTI

DRVO

KOLNO-PJEŠAČKE POVRŠINE

PJEŠAČKE POVRŠINE

JAVNI PARKING

načelna pozicija glavnog kolnog pristupa

pozicije sporednih i alternativnih kolnih pristupa

INTERNE PJEŠAČKE I KOLNE POVRŠINE - UNUTAR PROSTORNIH JEDINICA

PJEŠAČKE STAZE - označeni osnovni pješački pravci

KOLNE I/ILI KOLNO-PJEŠAČKE POVRŠINE

POTEZI PARKIRNIH MJESTA

PJEŠAČKE I SERVISNE PJEŠAČKO-KOLNE POVRŠINE

POMORSKI PROMET

TURISTIČKI PRIVEZ - AKVATORIJ / KONTAKTNI DIO KOPNA

AKVATORIJI UREĐENIH PLAŽA I OSTALE POVRŠINE MORA

UPU "BIJAKA"

Kartografski prikaz 2.A:

PROMETNA, ULIČNA I KOMUNALNA INFRASTRUKTURNA MREŽA - CESTE, ULICE I PJEŠAČKE POVRŠINE

MJERILO 1 : 1 000

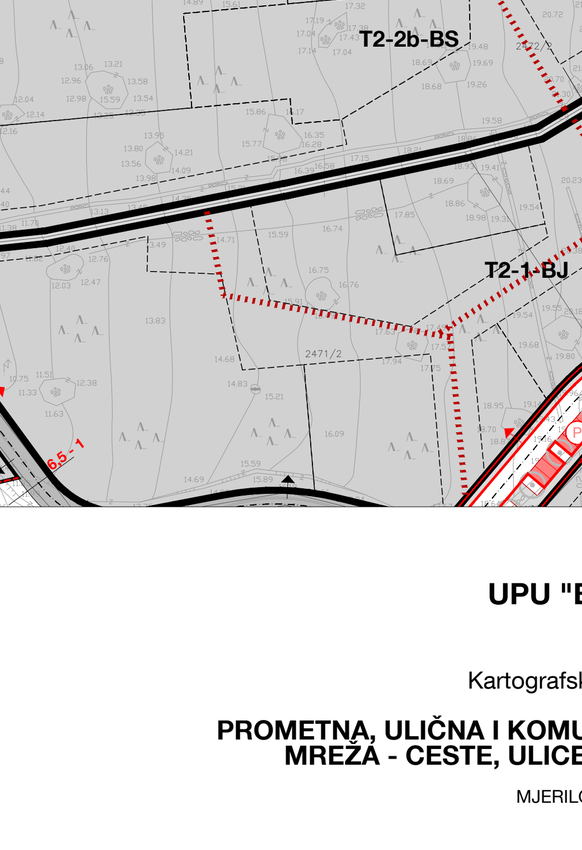

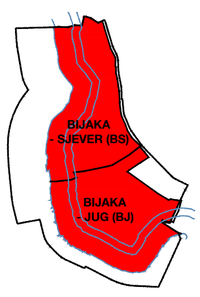

Županija: SPLITSKO-DALMATINSKA ŽUPANIJA Općina: OPĆINA MILNA	
Naziv prostornog plana: **URBANISTIČKI PLAN UREĐENJA "BIJAKA"**	
Naziv kartografskog prikaza: **PROMETNA, ULIČNA I KOMUNALNA INFRASTRUKTURNA MREŽA - CESTE, ULICE I PJEŠAČKE POVRŠINE**	
Broj kartografskog prikaza: 2.A - sekcija 2A-a	Mjerilo kartografskog prikaza: 1 : 1 000
Odluka o izradi prostornog plana (službeno glasilo): Odluka o izradi Urbanističkog plana uređenja «Bijaka», «Službeni glasnik Općine Milna» 5/08 i 15/09	Odluka predstavničkog tijela o donošenju plana (sl. gl.): Odluka o donošenju Urbanističkog plana uređenja «Bijaka», «Službeni glasnik Općine Milna» 6/14
Javna rasprava (datum objave u dnevnom tisku): 19. 08. 2011. god., «Slobodna Dalmacija» Ponovna javna rasprava (datum objave u dnevnom tisku): 9. i 16. 08. 2013. god., «Slobodna Dalmacija»	Javni uvid održan: od 29. 08. 2011. god. do 29. 09. 2011. god. Ponovni javni uvid održan: od 26. 08. 2013. god. do 24. 09. 2013. god.
Pečat upravnog tijela odgovornog za provođenje javne rasprave:	Odgovorna osoba za provođenje javne rasprave: opć. nač. Frane Lozić
Suglasnost na plan prema članku 97. Zakona o prostornom uređenju i gradnji ("Narodne novine", br. 76/07, 38/09, 55/11, 90/11 i 50/12), a u svezi s odredbom članka 188. Zakona o prostornom uređenju ("Narodne novine", br.153/13): Klasa: 350-02/14-13/16, Ur.broj: 531-05-14-4; datum: 26. lipnja 2014. godine	
Pravna osoba koja je izradila plan: Sveučilište u Zagrebu, Arhitektonski fakultet ZAVOD ZA URBANIZAM, PROSTORNO PLANIRANJE I PEJZAŽNU ARHITEKTURU Zagreb, Kačićeva 26	
Predstojnik Zavoda: Prof. dr. sc. Jesenko Horvat, dipl. ing. arh. Pečat pravne osobe koja je izradila plan:	Odgovorna osoba: Prof. dr. sc. Oleg Grgurević, dipl. ing. arh., diš. Pečat odgovorne osobe:
Odgovorni voditelj izrade nacrta prijedloga plana:	Prof. dr. sc. Oleg Grgurević, dipl. ing. arh., diš.
Stručni tim u izradi plana: 1. Prof. dr. sc. Oleg Grgurević, dipl. ing. arh., diš. 2. Marko Jakelić, dipl. ing. arh. 3. Ivona Jerković, dipl. ing. arh. 4. Hrvoje Vidović, dipl. ing. arh.	5. Mr.sc. Ivan Cetinić, dipl. ing. stroj. 6. Stipe Mihotić, dipl. ing. el. 7. Mr. sc. Ivo Brozović, dipl. ing. prom. 8. Dr. sc. Hrvoje Carić, dipl. oec. 9. Deanka Hirjan, dipl. iur.
Pečat predstavničkog tijela:	Predsjednik predstavničkog tijela: Vickoslav Bonačić Vičić
Istovjetnost ovog prostornog plana s izvornikom ovjerava:	Pečat nadležnog upravnog tijela:

2A-b

UPU "BIJAKA"

Kartografski prikaz 2.A:

PROMETNA, ULIČNA I KOMUNALNA INFRASTRUKTURNA MREŽA - CESTE, ULICE I PJEŠAČKE POVRŠINE

MJERILO 1 : 1 000

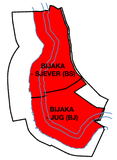

R3-2-BS
R3-1-BJ
Jadransko more
TR2/K1-2-BS
TR2-1-BJ
T2-2b-BS
T2-1-BJ
T2-2-BJ
T2-3-BJ
T4-1a-BJ
T4-1b-BJ
T4-1c-BJ
T1-1-BJ
TR2-2-BJ
T2-4-BJ
T4-2a-BJ
T4-2b-BJ
T4-2c-BJ
T4-2d-BJ
T4-3-BJ
TK1-1-BJ
LNT-1a-BJ
LNT-1b-BJ
R3-2-BJ
min.30 PM / max. 2 pristupa
min.16 PM / max. 3 pristupa

Legenda:

- pokos
- gomila
- maslina
- borova šuma
- visina
- katastarska granica parcele
- katastarsko stanje
- topografsko stanje
- katastarski broj parcele
- točka preklopa u katastarski plan

S

0 50 100 150 200m

KARAKTERISTIČNI PRESJECI CESTA I ULICA U JAVNOM REŽIMU KORISTENJA

tip presjeka:

- N | K | P | N — 2,0 | 2,75 | 2,75 | 5,0 | 2,5 — 15,0 — **15,0 a**
- N | K | P | N — 2,5 | 2,75 | 2,75 | 5,0 | 2,0 — 15,0 — **15,0 b**
- N | K | P | N — 2,0 | 3,0 | 3,0 | 5,0 | 1,5 — 14,5 — **14,5**
- N | K | N — 1,5 | 3,5 | 3,5 | 1,5 — 10,0 — **10,0 a**
- N | K | N — 2,0 | 3,0 | 3,0 | 2,0 — 10,0 — **10,0 b**
- N | K | N — 1,5 | 3,0 | 3,0 | 1,5 — 9,0 — **9,0 a**
- N | P | K | N | N — 2,0 | 2,5 | 2,5 | 2,5 | 1,5 — 13,0
- K | N — 2,5 | 2,5 | 2,5 | 1,5 — 9,0 — **9,0 b**
- N | K | N — 1,5 | 5,0 | 1,5 — 8,0
- kpp — 1,5 | 5,0 — 6,5 — **6,5**
- pkp — 5,5 — **5,5**
- pkp — 4,5 — **4,5**
- pp — 4,0 — **4,0**
- pp — 3,0 — **3,0**
- pp — 2,0 — **2,0**

N - nogostup
K - kolnik
kpp - kolno-pješački put
pkp - pješačko-kolni put

15,0 a - 1 OZNAKA PRESJEKA
oznaka segmenta, za isti tip presjeka
oznaka tipa presjeka

ps sukladno postojećem (zatečenom) stanju prema topografskom planu

ps k sukladno postojećim (zatečenim) granicama na katastarskom planu

GRANICE

- GRANICA OBUHVATA URBANISTIČKOG PLANA UREĐENJA „BIJAKA"

ZAŠTIĆENO OBALNO PODRUČJE MORA

- OBALNA CRTA (PREMA PGP)
- 70/100m — CRTA NA KOPNU UDALJENA 70 / 100 m OD OBALNE CRTE

OSTALE GRANICE

- SHEMATSKI PRIKAZ / GRANICA (NA MORU) ZONE ZAHVATA OBLIKOVANJA OBALNE CRTE - brutto zona, uz ograničenja sukladno odredbama za provođenje

PROSTORNE JEDINICE

T2-1-BS OZNAKA PROSTORNE JEDINICE

- PROSTORNE JEDINICE UGOSTITELJSKO-TURISTIČKE NAMJENE - TURISTIČKIH NASELJA (T2) ILI HOTELA (T1)
- PROSTORNE CJELINE / PROSTORNE JEDINICE POSTOJEĆIH UGOSTITELJSKO - TURISTIČKIH GRAĐEVINA (T4)
- PROSTORNE JEDINICE PRATEĆIH I OSTALIH NAMJENA - NA KOPNU / NA MORU
- GRAĐIVE POVRŠINE (orijentacijski; detaljno na kartografskom prikazu 4.)
- IZGRAĐENA STRUKTURA - PRENESENA S POSEBNE GEODETSKE PODLOGE - TOPOGRAFSKI SNIMAK

CESTE, ULICE I JAVNE PROMETNE POVRŠINE

- GRANICA KORIDORA CESTE
- OS CESTE
- RUBNJAK
- OSTALI ELEMENTI
- DRVO
- KOLNO-PJEŠAČKE POVRŠINE
- PJEŠAČKE POVRŠINE
- P — JAVNI PARKING
- načelna pozicija glavnog kolnog pristupa
- pozicije sporednih i alternativnih kolnih pristupa

INTERNE PJEŠAČKE I KOLNE POVRŠINE - UNUTAR PROSTORNIH JEDINICA

- PJEŠAČKE STAZE - označeni osnovni pješački pravci
- KOLNE I/ILI KOLNO-PJEŠAČKE POVRŠINE
- POTEZI PARKIRNIH MJESTA
- PJEŠAČKE I SERVISNE PJEŠAČKO-KOLNE POVRŠINE

POMORSKI PROMET

- L3 — LUKA POSEBNE NAMJENE - LUKA NAUTIČKOG TURIZMA (LNT) MARINA - KOPNENI DIO / AKVATORIJ
- AKVATORIJI UREĐENIH PLAŽA I OSTALE POVRŠINE MORA

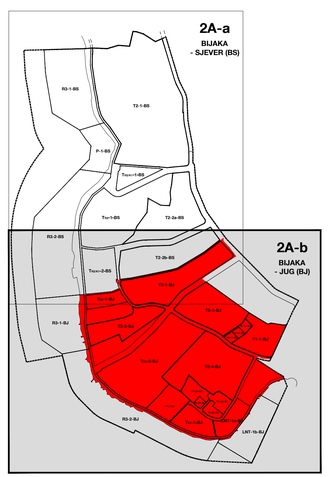

Županija:	SPLITSKO-DALMATINSKA ŽUPANIJA
Općina:	OPĆINA MILNA
Naziv prostornog plana:	**URBANISTIČKI PLAN UREĐENJA "BIJAKA"**
Naziv kartografskog prikaza:	**PROMETNA, ULIČNA I KOMUNALNA INFRASTRUKTURNA MREŽA - CESTE, ULICE I PJEŠAČKE POVRŠINE**
Broj kartografskog prikaza: 2.A - sekcija 2A-b	Mjerilo kartografskog prikaza: 1 : 1 000
Odluka o izradi prostornog plana (službeno glasilo): Odluka o izradi Urbanističkog plana uređenja –Bijaka-, -Službeni glasnik Općine Milna- 5/08 i 15/09	Odluka predstavničkog tijela o donošenju plana (sl. gl.): Odluka o donošenju Urbanističkog plana uređenja -Bijaka-, -Službeni glasnik Općine Milna- 6/14
Javna rasprava (datum objave u dnevnom tisku): 19. 08. 2011. god., -Slobodna Dalmacija- Ponovna javna rasprava (datum objave u dnevnom tisku): 9. i 16. 08. 2013. god., -Slobodna Dalmacija-	Javni uvid održan: od 29. 08. 2011. god. do 29. 09. 2011. god. Ponovni javni uvid održan: od 26. 08. 2013. god. do 24. 09. 2013. god.
Pečat upravnog tijela odgovornog za provođenje javne rasprave:	Odgovorna osoba za provođenje javne rasprave: opć. nač. Frane Lozić
Suglasnost na plan prema članku 97. Zakona o prostornom uređenju i gradnji ("Narodne novine", br. 76/07, 38/09, 55/11, 90/11 i 50/12), a u svezi s odredbom članka 188. Zakona o prostornom uređenju ("Narodne novine", br.153/13): Klasa: 350-02/14-13/16, Ur.broj: 531-05-14-4; datum: 26. lipnja 2014. godine	
Pravna osoba koja je izradila plan:	Sveučilište u Zagrebu, Arhitektonski fakultet ZAVOD ZA URBANIZAM, PROSTORNO PLANIRANJE I PEJZAŽNU ARHITEKTURU Zagreb, Kačićeva 26
Predstojnik Zavoda: Prof. dr. sc. Jesenko Horvat, dipl. ing. arh.	Odgovorna osoba: Prof. dr. sc. Oleg Grgurević, dipl. ing. arh., dić.
Pečat pravne osobe koja je izradila plan:	Pečat odgovorne osobe:
Odgovorni voditelj izrade nacrta prijedloga plana:	Prof. dr. sc. Oleg Grgurević, dipl. ing. arh., dić.
Stručni tim u izradi plana: 1. Prof. dr. sc. Oleg Grgurević, dipl. ing. arh., dić. 2. Marko Jakelić, dipl. ing. arh. 3. Ivona Jerković, dipl. ing. arh. 4. Hrvoje Vidović, dipl. ing. arh.	5. Mr.sc. Ivan Cetinić, dipl. ing. stroj. 6. Stipe Mihotić, dipl. ing. el. 7. Mr. sc. Ivo Brozović, dipl. ing. prom. 8. Dr. sc. Hrvoje Carić, dipl. oec. 9. Dearina Hrljer, dipl. kr.
Pečat predstavničkog tijela:	Predsjednik predstavničkog tijela: Vickoslav Bonačić Vičić
Istovjetnost ovog prostornog plana s izvornikom ovjerava:	Pečat nadležnog upravnog tijela:

GEA d.o.o. Split	
Predmet br.:	88/08
Naručitelj	Općina Milna
Predmet	Izrada UPU "Milna-Bijaka" K.o. Milna D.L. 4, 8 2471/1, /2, 2469/1, /2, /3 i druge
Sadržaj	Posebna geodetska podloga
Mjerilo	1:1000
Izradio	Kuduz A. - Pogačić M.
Ovjerava	Ratko Štefek, ing.geod.
Datum	ožujak / travanj 2008.

2B-a

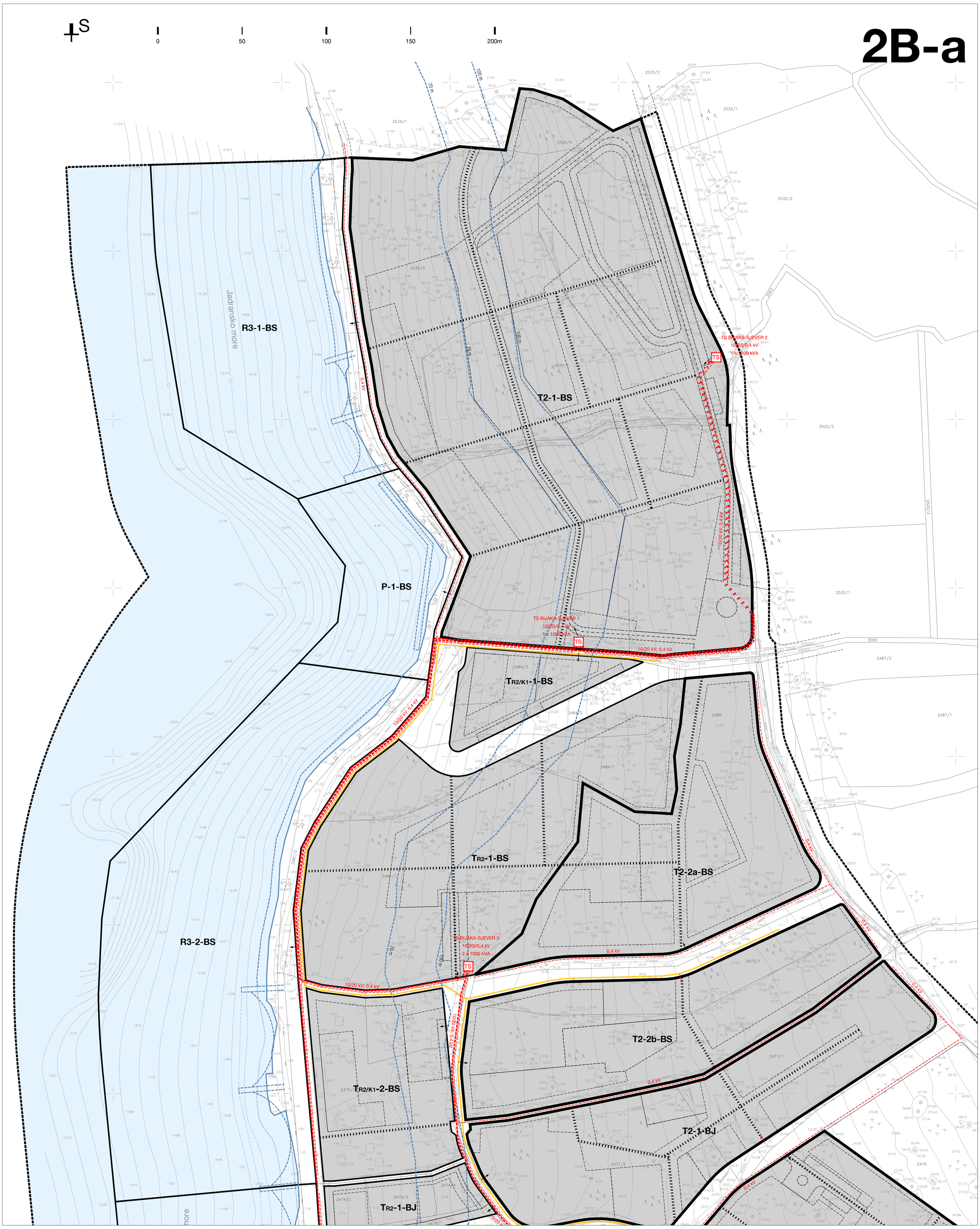

GRANICE

- GRANICA OBUHVATA URBANISTIČKOG PLANA UREĐENJA „BIJAKA“

ZAŠTIĆENO OBALNO PODRUČJE MORA

- OBALNA CRTA (PREMA PGP)
- 70/100m — CRTA NA KOPNU UDALJENA 70 / 100 m OD OBALNE CRTE

OSTALE GRANICE

- SHEMATSKI PRIKAZ / GRANICA (NA MORU) ZONE ZAHVATA OBLIKOVANJA OBALNE CRTE
  - brutto zona, uz ograničenja sukladno odredbama za provođenje

PROSTORNE JEDINICE

- T2-1-BS — OZNAKA PROSTORNE JEDINICE
- PROSTORNE JEDINICE UGOSTITELJSKO-TURISTIČKE NAMJENE - TURISTIČKIH NASELJA (T2) ILI HOTELA (T1)
- PROSTORNE CJELINE / PROSTORNE JEDINICE POSTOJEĆIH UGOSTITELJSKO - TURISTIČKIH GRAĐEVINA (T4)
- PROSTORNE JEDINICE PRATEĆIH I OSTALIH NAMJENA - NA KOPNU / NA MORU

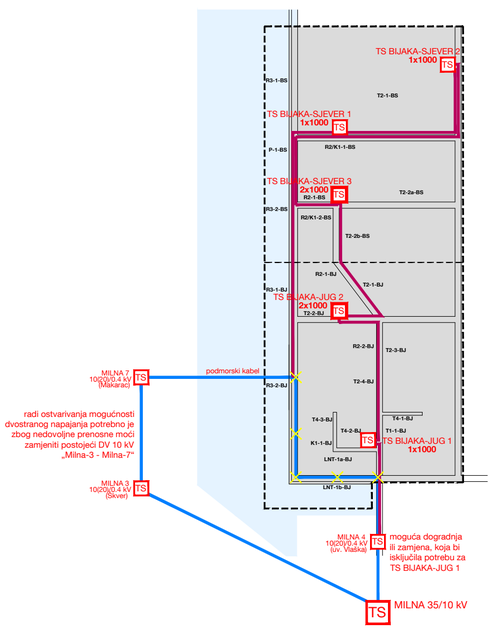

- IZGRAĐENA STRUKTURA - PRENESENA S POSEBNE GEODETSKE PODLOGE - TOPOGRAFSKI SNIMAK
- POVRŠINE MORA

INTERNE PJEŠAČKE I KOLNE POVRŠINE - UNUTAR PROSTORNIH JEDINICA

- PJEŠAČKE STAZE - označeni osnovni pješački pravci
- KOLNE I/ILI KOLNO-PJEŠAČKE POVRŠINE
- PJEŠAČKE I SERVISNE PJEŠAČKO-KOLNE POVRŠINE
- POTEZI PARKIRNIH MJESTA UZ KOLNE I/ILI KOLNO-PJEŠAČKE POVRŠINE
- GRADIVE POVRŠINE (orijentacijski; detaljno na kartografskom prikazu 4.)

ELEKTROENERGETIKA

- VOD 10/20 kV / XHE 49 A 3x1x150 mm2
- VOD 10/20 kV - UKIDANJE
  - postojeći kabel - spoj TS Milna 4 i TS Milna 7 - ukida se
- VOD 10/20 kV - PLANIRANI
- VOD 0.4kv - PLANIRANI
- RAZVOD KROZ PROSTORNU JEDINICU UGOSTITELJSKO-TURISTIČKE NAMJENE
- TS — TRAFOSTANICA
- TS — PLANIRANA TRAFOSTANICA / TS 10(20)/0,4 kV; 1 ili 2x1000 kVA (prema oznakama na kartografskom prikazu)
- 10/20 kV — OPIS
- SVJETIONIK

POŠTA I TELEKOMUNIKACIJE

- TK PODZEMNI VOD
- PLANIRANI TK PODZEMNI VOD
- načelna pozicija priključenja na mrežu

UPU "BIJAKA"

Kartografski prikaz 2.B:

PROMETNA, ULIČNA I KOMUNALNA INFRASTRUKTURNA MREŽA - ELEKTROENERGETIKA I TELEKOMUNIKACIJE

MJERILO 1 : 1 000

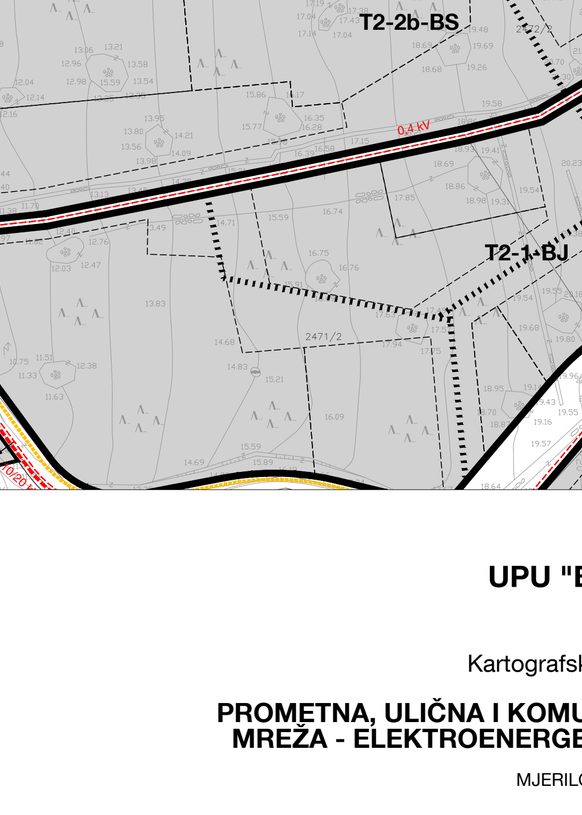

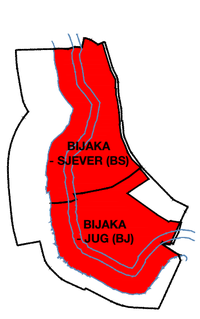

Županija: SPLITSKO-DALMATINSKA ŽUPANIJA Općina: OPĆINA MILNA	
Naziv prostornog plana: **URBANISTIČKI PLAN UREĐENJA "BIJAKA"**	
Naziv kartografskog prikaza: **PROMETNA, ULIČNA I KOMUNALNA INFRASTRUKTURNA MREŽA - ELEKTROENERGETIKA I TELEKOMUNIKACIJE**	
Broj kartografskog prikaza: 2.B - sekcija 2B-a	Mjerilo kartografskog prikaza: 1 : 1 000
Odluka o izradi prostornog plana (službeno glasilo): Odluka o izradi Urbanističkog plana uređenja «Bijaka», «Službeni glasnik Općine Milna» 5/08 i 15/09	Odluka predstavničkog tijela o donošenju plana (sl. gl.): Odluka o donošenju Urbanističkog plana uređenja «Bijaka», «Službeni glasnik Općine Milna» 6/14
Javna rasprava (datum objave u dnevnom tisku): 19. 08. 2011. god., «Slobodna Dalmacija» Ponovna javna rasprava (datum objave u dnevnom tisku): 9. i 16. 08. 2013. god., «Slobodna Dalmacija»	Javni uvid održan: od 29. 08. 2011. god. do 29. 09. 2011. god. Ponovni javni uvid održan: od 26. 08. 2013. god. do 24. 09. 2013. god.
Pečat upravnog tijela odgovornog za provođenje javne rasprave:	Odgovorna osoba za provođenje javne rasprave: opć. nač. Frane Lozić
Suglasnost na plan prema članku 97. Zakona o prostornom uređenju i gradnji ("Narodne novine", br. 76/07, 38/09, 55/11, 90/11 i 50/12), a u svezi s odredbom članka 188. Zakona o prostornom uređenju ("Narodne novine", br.153/13): Klasa: 350-02/14-13/16, Ur.broj: 531-05-14-4; datum: 26. lipnja 2014. godine	
Pravna osoba koja je izradila plan: Sveučilište u Zagrebu, Arhitektonski fakultet ZAVOD ZA URBANIZAM, PROSTORNO PLANIRANJE I PEJZAŽNU ARHITEKTURU Zagreb, Kačićeva 26	
Predstojnik Zavoda: Prof. dr. sc. Jesenko Horvat, dipl. ing. arh. Pečat pravne osobe koja je izradila plan:	Odgovorna osoba: Prof. dr. sc. Oleg Grgurević, dipl. ing. arh., diš. Pečat odgovorne osobe:
Odgovorni voditelj izrade nacrta prijedloga plana:	Prof. dr. sc. Oleg Grgurević, dipl. ing. arh., diš.
Stručni tim u izradi plana: 1. Prof. dr. sc. Oleg Grgurević, dipl. ing. arh., diš. 2. Marko Jakelić, dipl. ing. arh. 3. Ivona Jerković, dipl. ing. arh. 4. Hrvoje Vidović, dipl. ing. arh.	5. Mr.sc. Ivan Cetinić, dipl. ing. stroj. 6. Stipe Mihotić, dipl. ing. el. 7. Mr. sc. Ivo Brozović, dipl. ing. prom. 8. Dr. sc. Hrvoje Carić, dipl. oec. 9. Deanka Hirjan, dipl. iur.
Pečat predstavničkog tijela:	Predsjednik predstavničkog tijela: Vickoslav Bonačić Vičić
Istovjetnost ovog prostornog plana s izvornikom ovjerava:	Pečat nadležnog upravnog tijela:

2B-b

R3-2-BS
R3-1-BJ
Jadransko more
TR2/K1-2-BS
TR2-1-BJ
T2-2b-BS
T2-1-BJ
T2-2-BJ
T2-3-BJ
T4-1a-BJ
T4-1b-BJ
T4-1c-BJ
T1-1-BJ
TR2-2-BJ
T2-4-BJ
T4-2a-BJ
T4-2b-BJ
T4-2d-BJ
T4-2c-BJ
T4-3-BJ
TK1-1-BJ
LNT-1a-BJ
LNT-1b-BJ
R3-2-BJ
BIJAKA-SJEVER 3
10/20/0,4 kV
2 x 1000 kVA
BIJAKA-JUG 2
10/20/0,4 kV
2 x 1000 kVA
TS BIJAKA-JUG 1
10/20/0,4 kV
1 x 1000 kVA
TS MILNA 4
10/20/0,4 kV
MILNA 7 - MILNA 8
10/20 kV
0,4 kV
70/100m
100 m
70 m

Legenda:

- pokos
- gomila
- maslina
- borova šuma
- visina
- katastarska granica parcele
- katastarsko stanje
- topografsko stanje
- katastarski broj parcele
- točka preklopa u katastarski plan

S

0 50 100 150 200m

UPU "BIJAKA"

Kartografski prikaz 2.B:

PROMETNA, ULIČNA I KOMUNALNA INFRASTRUKTURNA MREŽA - ELEKTROENERGETIKA I TELEKOMUNIKACIJE

MJERILO 1 : 1 000

BIJAKA - SJEVER (BS)
BIJAKA - JUG (BJ)

GRANICE

- GRANICA OBUHVATA URBANISTIČKOG PLANA UREĐENJA „BIJAKA"

ZAŠTIĆENO OBALNO PODRUČJE MORA

- OBALNA CRTA (PREMA PGP)
- 70/100m — CRTA NA KOPNU UDALJENA 70 / 100 m OD OBALNE CRTE

OSTALE GRANICE

- SHEMATSKI PRIKAZ / GRANICA (NA MORU) ZONE ZAHVATA OBLIKOVANJA OBALNE CRTE - brutto zona, uz ograničenja sukladno odredbama za provođenje

PROSTORNE JEDINICE

- T2-1-BS — OZNAKA PROSTORNE JEDINICE
- PROSTORNE JEDINICE UGOSTITELJSKO-TURISTIČKE NAMJENE - TURISTIČKIH NASELJA (T2) ILI HOTELA (T1)
- PROSTORNE CJELINE / PROSTORNE JEDINICE POSTOJEĆIH UGOSTITELJSKO - TURISTIČKIH GRAĐEVINA (T4)
- PROSTORNE JEDINICE PRATEĆIH I OSTALIH NAMJENA - NA KOPNU / NA MORU

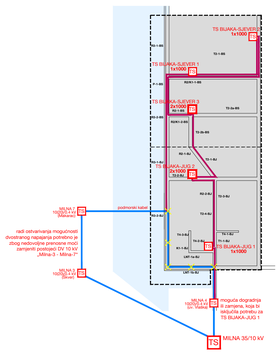

IZGRAĐENA STRUKTURA - PRENESENA S POSEBNE GEODETSKE PODLOGE - TOPOGRAFSKI SNIMAK

- POVRŠINE MORA

INTERNE PJEŠAČKE I KOLNE POVRŠINE - UNUTAR PROSTORNIH JEDINICA

- PJEŠAČKE STAZE - označeni osnovni pješački pravci
- KOLNE I/ILI KOLNO-PJEŠAČKE POVRŠINE
- PJEŠAČKE I SERVISNE PJEŠAČKO-KOLNE POVRŠINE
- POTEZI PARKIRNIH MJESTA UZ KOLNE I/ILI KOLNO-PJEŠAČKE POVRŠINE
- GRADIVE POVRŠINE (orijentacijski; detaljno na kartografskom prikazu 4.)

ELEKTROENERGETIKA

- VOD 10/20 kV / XHE 49 A 3x1x150 mm2
- VOD 10/20 kV - UKIDANJE - postojeći kabel - spoj TS Milna 4 i TS Milna 7 - ukida se
- VOD 10/20 kV - PLANIRANI
- VOD 0.4kv - PLANIRANI
- RAZVOD KROZ PROSTORNU JEDINICU UGOSTITELJSKO-TURISTIČKE NAMJENE
- TS — TRAFOSTANICA
- TS — PLANIRANA TRAFOSTANICA / TS 10(20)/0,4 kV; 1 ili 2x1000 kVA (prema oznakama na kartografskom prikazu)
- 10/20 kV — OPIS
- SVJETIONIK

POŠTA I TELEKOMUNIKACIJE

- TK PODZEMNI VOD
- PLANIRANI TK PODZEMNI VOD
- načelna pozicija priključenja na mrežu

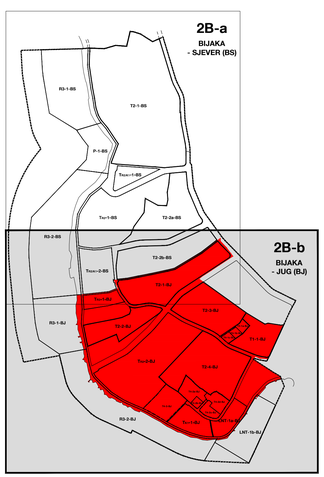

GEA d.o.o. Split	
Predmet br.:	88/08
Naručitelj	Općina Milna
Predmet	Izrada UPU "Milna-Bijaka" K.o. Milna D.L. 4, 8 2471/1, /2, 2469/1, /2, /3 i druge
Sadržaj	Posebna geodetska podloga
Mjerilo	1:1000
Izradio	Kuduz A. - Pogačić M.
Ovjerava	Ratko Štefek, ing.geod.
Datum	ožujak / travanj 2008.

Županija:	SPLITSKO-DALMATINSKA ŽUPANIJA
Općina:	OPĆINA MILNA
Naziv prostornog plana:	URBANISTIČKI PLAN UREĐENJA "BIJAKA"
Naziv kartografskog prikaza:	PROMETNA, ULIČNA I KOMUNALNA INFRASTRUKTURNA MREŽA - ELEKTROENERGETIKA I TELEKOMUNIKACIJE
Broj kartografskog prikaza: 2.B - sekcija 2B-b	Mjerilo kartografskog prikaza: 1 : 1 000
Odluka o izradi prostornog plana (službeno glasilo): Odluka o izradi Urbanističkog plana uređenja «Bijaka», «Službeni glasnik Općine Milna» 5/08 i 15/09	Odluka predstavničkog tijela o donošenju plana (sl. gl.): Odluka o donošenju Urbanističkog plana uređenja «Bijaka», «Službeni glasnik Općine Milna» 6/14
Javna rasprava (datum objave u dnevnom tisku): 19. 08. 2011. god., «Slobodna Dalmacija» Ponovna javna rasprava (datum objave u dnevnom tisku): 9. i 16. 08. 2013. god., «Slobodna Dalmacija»	Javni uvid održan: od 29. 08. 2011. god. do 29. 09. 2011. god. Ponovni javni uvid održan: od 26. 08. 2013. god. do 24. 09. 2013. god.
Pečat upravnog tijela odgovornog za provođenje javne rasprave:	Odgovorna osoba za provođenje javne rasprave: opć. nač. Frane Lozić
Sukladnost na plan prema članku 97. Zakona o prostornom uređenju i gradnji ("Narodne novine", br. 76/07, 38/09, 55/11, 90/11 i 50/12), a u svezi s odredbom članka 188. Zakona o prostornom uređenju ("Narodne novine", br.153/13): Klasa: 350-02/14-13/16, Ur.broj: 531-05-14-4; datum: 26. lipnja 2014. godine	
Pravna osoba koja je izradila plan:	Sveučilište u Zagrebu, Arhitektonski fakultet ZAVOD ZA URBANIZAM, PROSTORNO PLANIRANJE I PEJZAŽNU ARHITEKTURU Zagreb, Kačićeva 26
Predstojnik Zavoda: Prof. dr. sc. Jesenko Horvat, dipl. ing. arh.	Odgovorna osoba: Prof. dr. sc. Oleg Grgurević, dipl. ing. arh., dić.
Pečat pravne osobe koja je izradila plan:	Pečat odgovorne osobe:
Odgovorni voditelj izrade nacrta prijedloga plana:	Prof. dr. sc. Oleg Grgurević, dipl. ing. arh., dić.
Stručni tim u izradi plana: 1. Prof. dr. sc. Oleg Grgurević, dipl. ing. arh., dić. 2. Marko Jakelić, dipl. ing. arh. 3. Ivona Jerković, dipl. ing. arh. 4. Hrvoje Vidović, dipl. ing. arh.	5. Mr.sc. Ivan Cetinić, dipl. ing. stroj. 6. Stipe Mihotić, dipl. ing. el. 7. Mr. sc. Ivo Brozović, dipl. ing. prom. 8. Dr. sc. Hrvoje Carić, dipl. oec. 9. Dearika Hirjan, dipl. kr.
Pečat predstavničkog tijela:	Predsjednik predstavničkog tijela: Vickoslav Bonačić Vičić
Istovjetnost ovog prostornog plana s izvornikom ovjerava:	Pečat nadležnog upravnog tijela:

2C-a

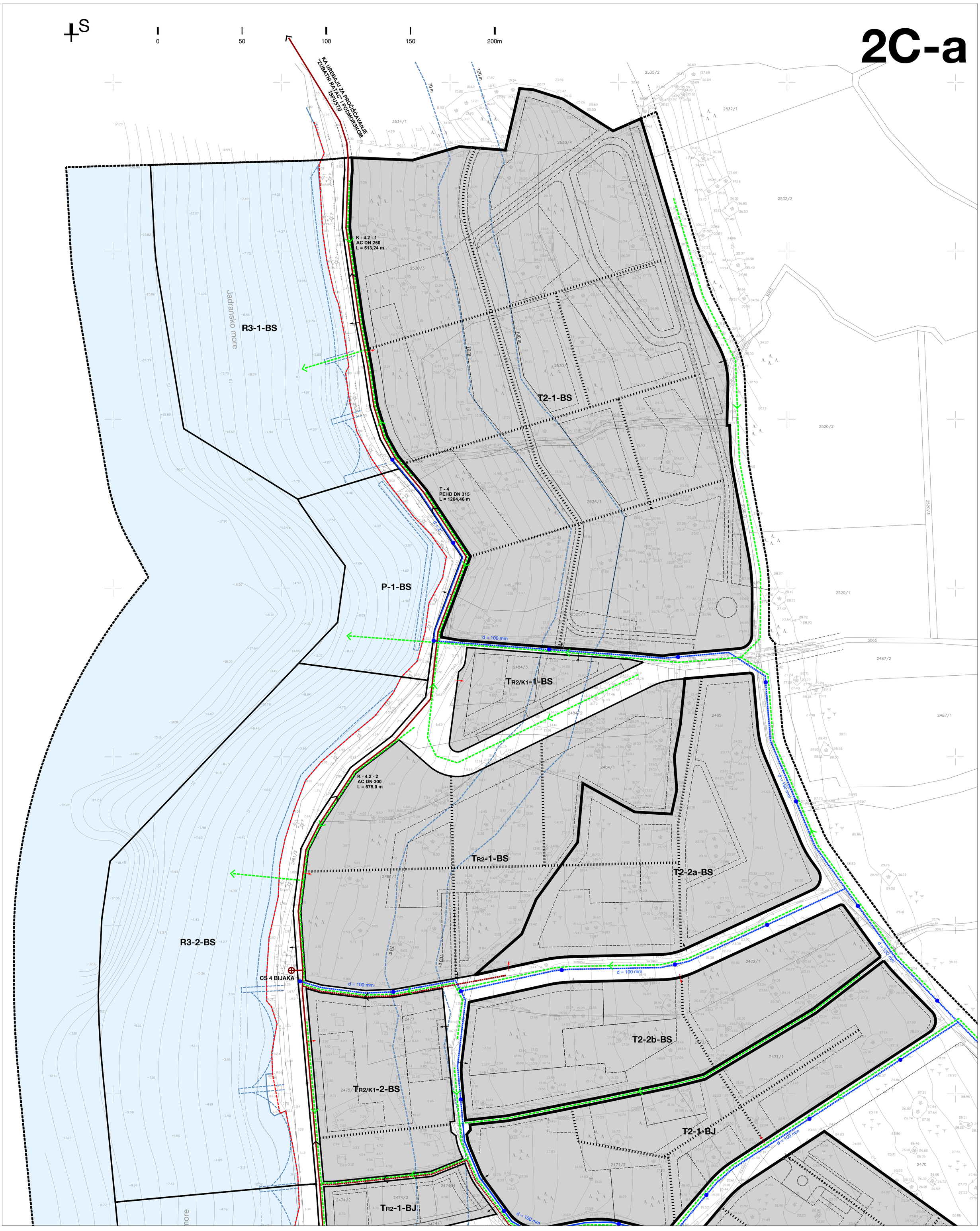

GRANICE

GRANICA OBUHVATA URBANISTIČKOG PLANA UREĐENJA „BIJAKA“

ZAŠTIĆENO OBALNO PODRUČJE MORA

OBALNA CRTA (PREMA PGP)

70/100m CRTA NA KOPNU UDALJENA 70 / 100 m OD OBALNE CRTE

OSTALE GRANICE

SHEMATSKI PRIKAZ / GRANICA (NA MORU) ZONE ZAHVATA OBLIKOVANJA OBALNE CRTE
- brutto zona, uz ograničenja sukladno odredbama za provođenje

PROSTORNE JEDINICE

T2-1-BS OZNAKA PROSTORNE JEDINICE

PROSTORNE JEDINICE UGOSTITELJSKO-TURISTIČKE NAMJENE
- TURISTIČKIH NASELJA (T2) ILI HOTELA (T1)

PROSTORNE CJELINE / PROSTORNE JEDINICE POSTOJEĆIH UGOSTITELJSKO - TURISTIČKIH GRAĐEVINA (T4)

PROSTORNE JEDINICE PRATEĆIH I OSTALIH NAMJENA
- NA KOPNU / NA MORU

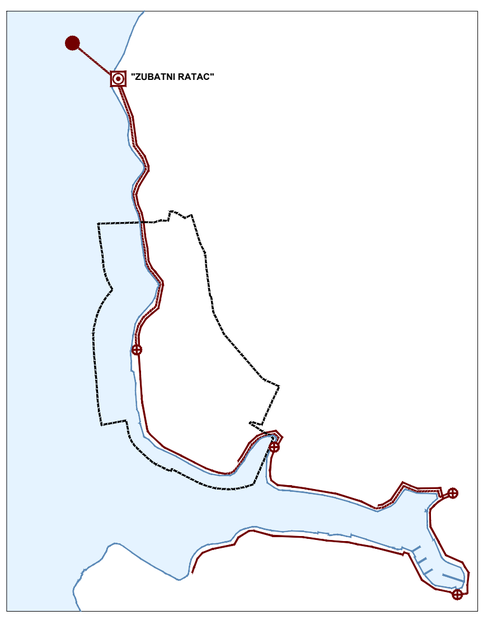

IZGRAĐENA STRUKTURA - PRENESENA S POSEBNE GEODETSKE PODLOGE - TOPOGRAFSKI SNIMAK

POVRŠINE MORA

INTERNE PJEŠAČKE I KOLNE POVRŠINE - UNUTAR PROSTORNIH JEDINICA

PJEŠAČKE STAZE - označeni osnovni pješački pravci

KOLNE I/ILI KOLNO-PJEŠAČKE POVRŠINE

PJEŠAČKE I SERVISNE PJEŠAČKO-KOLNE POVRŠINE

POTEZI PARKIRNIH MJESTA UZ KOLNE I/ILI KOLNO-PJEŠAČKE POVRŠINE

GRADIVE POVRŠINE (orijentacijski; detaljno na kartografskom prikazu 4.)

VODOOPSKRBA

VODOVOD

PLANIRANI VODOVOD

d = 100 mm OPIS

PLANIRANI HIDRANT - načelna pozicija priključenja

ODVODNJA OTPADNIH VODA

ODVODNJA

PLANIRANA ODVODNJA

CRPNA STANICA

SMJER ODVODNJE

PLANIRANI KANAL OBORINSKE VODE

SMJER ODVODNJE OBORINSKE VODE / ISPUST

načelna pozicija priključenja na mrežu

alternativna pozicija priključenja

UPU "BIJAKA"

Kartografski prikaz 2.C:

PROMETNA, ULIČNA I KOMUNALNA INFRASTRUKTURNA MREŽA - VODOOPSKRBA I ODVODNJA OTPADNIH VODA

MJERILO 1 : 1 000

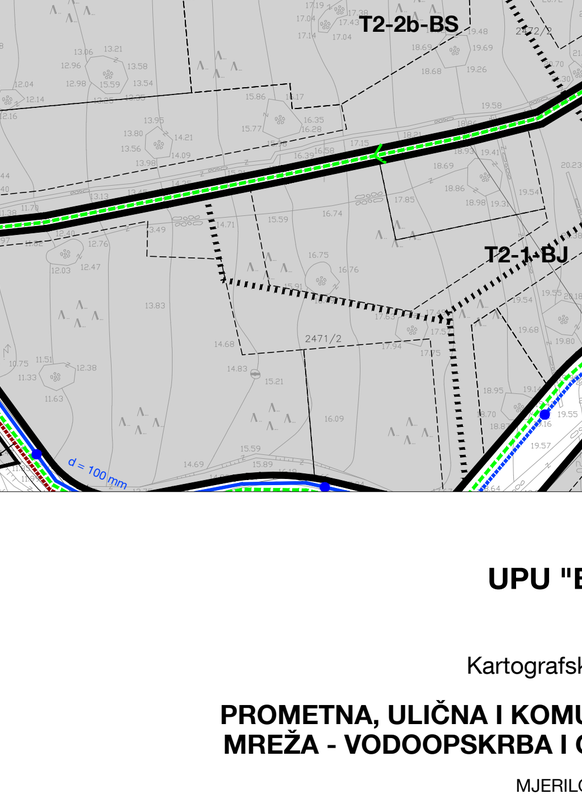

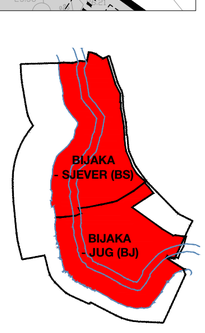

Županija: SPLITSKO-DALMATINSKA ŽUPANIJA Općina: OPĆINA MILNA	
Naziv prostornog plana: **URBANISTIČKI PLAN UREĐENJA "BIJAKA"**	
Naziv kartografskog prikaza: **PROMETNA, ULIČNA I KOMUNALNA INFRASTRUKTURNA MREŽA - VODOOPSKRBA I ODVODNJA OTPADNIH VODA**	
Broj kartografskog prikaza: 2.C - sekcija 2C-a	Mjerilo kartografskog prikaza: 1 : 1 000
Odluka o izradi prostornog plana (službeno glasilo): Odluka o izradi Urbanističkog plana uređenja «Bijaka», «Službeni glasnik Općine Milna» 5/08 i 15/09	Odluka predstavničkog tijela o donošenju plana (sl. gl.): Odluka o donošenju Urbanističkog plana uređenja «Bijaka», «Službeni glasnik Općine Milna» 6/14
Javna rasprava (datum objave u dnevnom tisku): 19. 08. 2011. god., «Slobodna Dalmacija» Ponovna javna rasprava (datum objave u dnevnom tisku): 9. i 16. 08. 2013. god., «Slobodna Dalmacija»	Javni uvid održan: od 29. 08. 2011. god. do 29. 09. 2011. god. Ponovni javni uvid održan: od 26. 08. 2013. god. do 24. 09. 2013. god.
Pečat upravnog tijela odgovornog za provođenje javne rasprave:	Odgovorna osoba za provođenje javne rasprave: opć. nač. Frane Lozić
Suglasnost na plan prema članku 97. Zakona o prostornom uređenju i gradnji ("Narodne novine", br. 76/07, 38/09, 55/11, 90/11 i 50/12), a u svezi s odredbom članka 188. Zakona o prostornom uređenju ("Narodne novine", br.153/13): Klasa: 350-02/14-13/16, Ur.broj: 531-05-14-4; datum: 26. lipnja 2014. godine	
Pravna osoba koja je izradila plan: Sveučilište u Zagrebu, Arhitektonski fakultet ZAVOD ZA URBANIZAM, PROSTORNO PLANIRANJE I PEJZAŽNU ARHITEKTURU Zagreb, Kačićeva 26	
Predstojnik Zavoda: Prof. dr. sc. Jesenko Horvat, dipl. ing. arh. Pečat pravne osobe koja je izradila plan:	Odgovorna osoba: Prof. dr. sc. Oleg Grgurević, dipl. ing. arh., diš. Pečat odgovorne osobe:
Odgovorni voditelj izrade nacrta prijedloga plana:	Prof. dr. sc. Oleg Grgurević, dipl. ing. arh., diš.
Stručni tim u izradi plana: 1. Prof. dr. sc. Oleg Grgurević, dipl. ing. arh., diš. 2. Marko Jakelić, dipl. ing. arh. 3. Ivona Jerković, dipl. ing. arh. 4. Hrvoje Vidović, dipl. ing. arh.	5. Mr.sc. Ivan Cetinić, dipl. ing. stroj. 6. Stipe Mihotić, dipl. ing. el. 7. Mr. sc. Ivo Brozović, dipl. ing. prom. 8. Dr. sc. Hrvoje Carić, dipl. oec. 9. Deanka Hirjan, dipl. iur.
Pečat predstavničkog tijela:	Predsjednik predstavničkog tijela: Vickoslav Bonačić Vičić
Istovjetnost ovog prostornog plana s izvornikom ovjerava:	Pečat nadležnog upravnog tijela:

2C-b

UPU "BIJAKA"

Kartografski prikaz 2.C:

PROMETNA, ULIČNA I KOMUNALNA INFRASTRUKTURNA MREŽA - VODOOPSKRBA I ODVODNJA OTPADNIH VODA

MJERILO 1 : 1 000

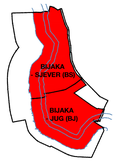

GRANICE

- GRANICA OBUHVATA URBANISTIČKOG PLANA UREĐENJA „BIJAKA"

ZAŠTIĆENO OBALNO PODRUČJE MORA

- OBALNA CRTA (PREMA PGP)
- 70/100m — CRTA NA KOPNU UDALJENA 70 / 100 m OD OBALNE CRTE

OSTALE GRANICE

- SHEMATSKI PRIKAZ / GRANICA (NA MORU) ZONE ZAHVATA OBLIKOVANJA OBALNE CRTE - brutto zona, uz ograničenja sukladno odredbama za provođenje

PROSTORNE JEDINICE

- T2-1-BS — OZNAKA PROSTORNE JEDINICE
- PROSTORNE JEDINICE UGOSTITELJSKO-TURISTIČKE NAMJENE - TURISTIČKIH NASELJA (T2) ILI HOTELA (T1)
- PROSTORNE CJELINE / PROSTORNE JEDINICE POSTOJEĆIH UGOSTITELJSKO - TURISTIČKIH GRAĐEVINA (T4)
- PROSTORNE JEDINICE PRATEĆIH I OSTALIH NAMJENA - NA KOPNU / NA MORU

- IZGRAĐENA STRUKTURA - PRENESENA S POSEBNE GEODETSKE PODLOGE - TOPOGRAFSKI SNIMAK
- POVRŠINE MORA

INTERNE PJEŠAČKE I KOLNE POVRŠINE - UNUTAR PROSTORNIH JEDINICA

- PJEŠAČKE STAZE - označeni osnovni pješački pravci
- KOLNE I/ILI KOLNO-PJEŠAČKE POVRŠINE
- PJEŠAČKE I SERVISNE PJEŠAČKO-KOLNE POVRŠINE
- POTEZI PARKIRNIH MJESTA UZ KOLNE I/ILI KOLNO-PJEŠAČKE POVRŠINE
- GRADIVE POVRŠINE (orijentacijski; detaljno na kartografskom prikazu 4.)

VODOOPSKRBA

- VODOVOD
- PLANIRANI VODOVOD
- d = 100 mm — OPIS
- PLANIRANI HIDRANT - načelna pozicija priključenja

ODVODNJA OTPADNIH VODA

- ODVODNJA
- PLANIRANA ODVODNJA
- CRPNA STANICA
- SMJER ODVODNJE
- PLANIRANI KANAL OBORINSKE VODE
- SMJER ODVODNJE OBORINSKE VODE / ISPUST
- načelna pozicija priključenja na mrežu
- alternativna pozicija priključenja

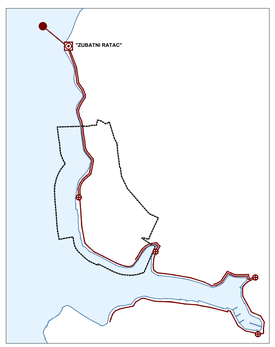

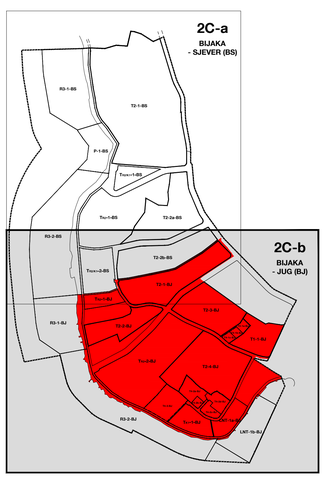

Županija:	SPLITSKO-DALMATINSKA ŽUPANIJA
Općina:	OPĆINA MILNA
Naziv prostornog plana:	**URBANISTIČKI PLAN UREĐENJA "BIJAKA"**
Naziv kartografskog prikaza:	**PROMETNA, ULIČNA I KOMUNALNA INFRASTRUKTURNA MREŽA - VODOOPSKRBA I ODVODNJA OTPADNIH VODA**
Broj kartografskog prikaza: 2.C - sekcija 2C-b	Mjerilo kartografskog prikaza: 1 : 1 000
Odluka o izradi prostornog plana (službeno glasilo): Odluka o izradi Urbanističkog plana uređenja -Bijaka-, -Službeni glasnik Općine Milna- 5/08 i 15/09	Odluka o predstavničkog tijela o donošenju plana (sl. gl.): Odluka o donošenju Urbanističkog plana uređenja -Bijaka-, -Službeni glasnik Općine Milna- 6/14
Javna rasprava (datum objave u dnevnom tisku): 19. 08. 2011. god., -Slobodna Dalmacija- Ponovna javna rasprava (datum objave u dnevnom tisku): 9. i 16. 08. 2013. god., -Slobodna Dalmacija-	Javni uvid održan: od 29. 08. 2011. god. do 29. 09. 2011. god. Ponovni javni uvid održan: od 26. 08. 2013. god. do 24. 09. 2013. god.
Pečat upravnog tijela odgovornog za provođenje javne rasprave:	Odgovorna osoba za provođenje javne rasprave: opć. nač. Frane Lozić
Suglasnost na plan prema članku 97. Zakona o prostornom uređenju i gradnji ("Narodne novine", br. 76/07, 38/09, 55/11, 90/11 i 50/12), a u svezi s odredbom članka 188. Zakona o prostornom uređenju ("Narodne novine", br.153/13): Klasa: 350-02/14-13/16, Ur.broj: 531-05-14-4; datum: 26. lipnja 2014. godine	
Pravna osoba koja je izradila plan:	Sveučilište u Zagrebu, Arhitektonski fakultet ZAVOD ZA URBANIZAM, PROSTORNO PLANIRANJE I PEJZAŽNU ARHITEKTURU Zagreb, Kačićeva 26
Predstojnik Zavoda: Prof. dr. sc. Jesenko Horvat, dipl. ing. arh.	Odgovorna osoba: Prof. dr. sc. Oleg Grgurević, dipl. ing. arh., diš.
Pečat pravne osobe koja je izradila plan:	Pečat odgovorne osobe:
Odgovorni voditelj izrade nacrta prijedloga plana:	Prof. dr. sc. Oleg Grgurević, dipl. ing. arh., diš.
Stručni tim u izradi plana: 1. Prof. dr. sc. Oleg Grgurević, dipl. ing. arh., diš. 2. Marko Jakelić, dipl. ing. arh. 3. Ivona Jerković, dipl. ing. arh. 4. Hrvoje Vidović, dipl. ing. arh.	5. Mr.sc. Ivan Cetinić, dipl. ing. stroj. 6. Stipe Mihočić, dipl. ing. el. 7. Mr. sc. Ivo Brozović, dipl. ing. prom. 8. Dr. sc. Hrvoje Carić, dipl. oec. 9. Dearika Hrljer, dipl. kr.
Pečat predstavničkog tijela:	Predsjednik predstavničkog tijela: Vickoslav Bonačić Vičić
Istovjetnost ovog prostornog plana s izvornikom ovjerava:	Pečat nadležnog upravnog tijela:

GEA d.o.o. Split	
Predmet br.:	88/08
Naručitelj	Opcina Milna
Predmet	Izrada UPU "Milna-Bijaka" K.o. Milna D.L. 4, 8 2471/1, /2, 2469/1, /2, /3 i druge
Sadržaj	Posebna geodetska podloga
Mjerilo	1:1000
Izradio	Kuduz A. - Pogačić M.
Ovjerava	Ratko Štefek, ing.geod.
Datum	ožujak / travanj 2008.

Legenda:

- pokos
- gomila
- maslina
- borova šuma
- 435 visina
- katastarska granica parcele
- katastarsko stanje
- topografsko stanje
- 2468/1 katastarski broj parcele
- 3 točka preklopa u katastarski plan

0 50 100 150 200m

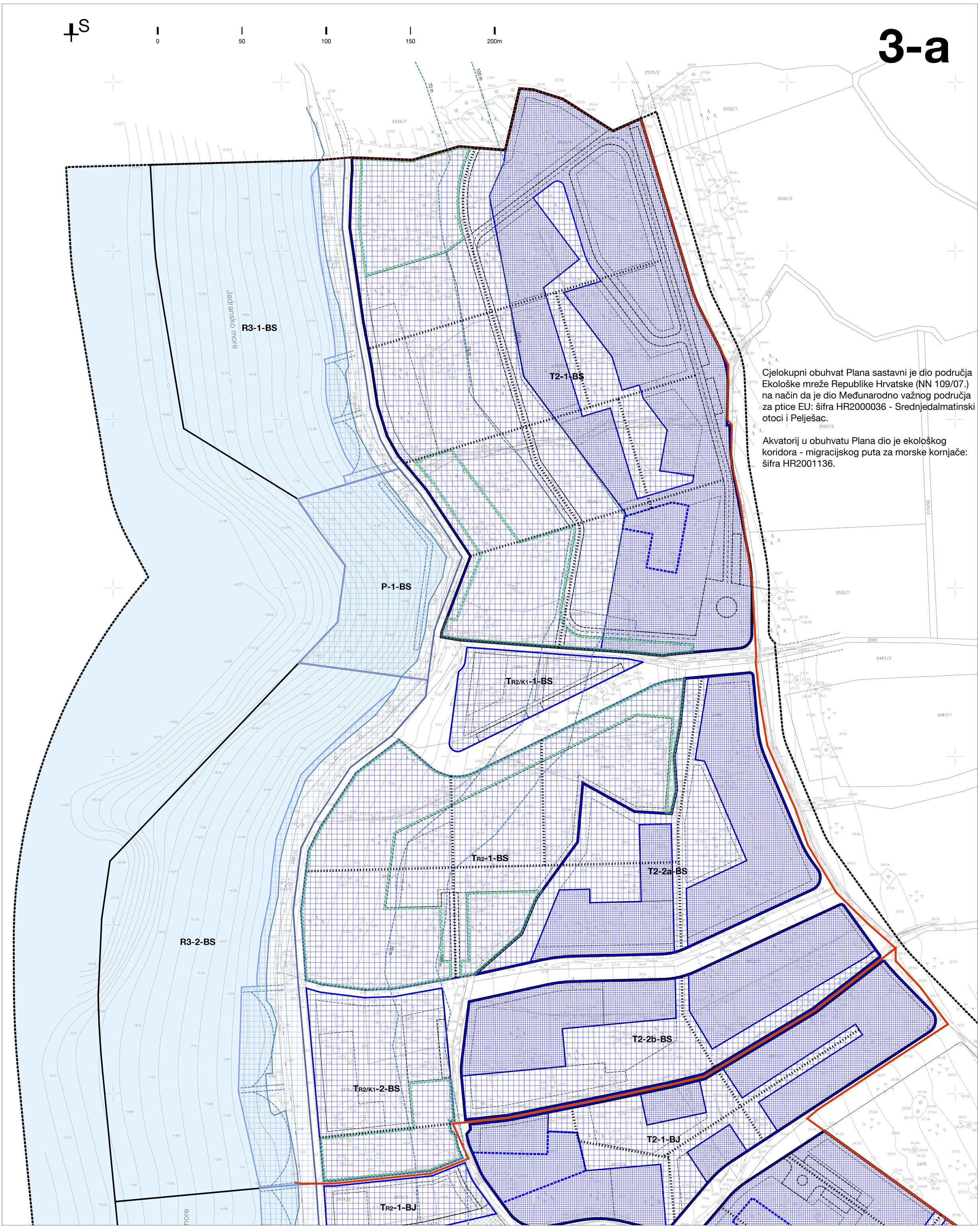

Cjelokupni obuhvat Plana sastavni je dio područja Ekološke mreže Republike Hrvatske (NN 109/07.) na način da je dio Međunarodno važnog područja za ptice EU: šifra HR2000036 - Srednjedalmatinski otoci i Pelješac.

Akvatorij u obuhvatu Plana dio je ekološkog koridora - migracijskog puta za morske kornjače: šifra HR2001136.

GRANICE

- GRANICA OBUHVATA URBANISTIČKOG PLANA UREĐENJA „BIJAKA“
- GRANICA GRAĐEVINSKOG PODRUČJA

ZAŠTIĆENO OBALNO PODRUČJE MORA

- OBALNA CRTA (PREMA PGP)
- 70/100m CRTA NA KOPNU UDALJENA 70 / 100 m OD OBALNE CRTE

OSTALE GRANICE

- GRANICE PROSTORNIH JEDINICA UGOSTITELJSKO-TURISTIČKE NAMJENE - TURISTIČKIH NASELJA (T2) ILI HOTELA (T1)
- GRANICE PROSTORNIH CJELINA / PROSTORNIH JEDINICA POSTOJEĆIH UGOSTITELJSKO - TURISTIČKIH GRAĐEVINA (T4)
- GRANICE PROSTORNIH JEDINICA PRATEĆIH I OSTALIH NAMJENA
- SHEMATSKI PRIKAZ / GRANICA (NA MORU) ZONE ZAHVATA OBLIKOVANJA OBALNE CRTE - brutto zona, uz ograničenja sukladno odredbama za provođenje
- T2-1-BS OZNAKA PROSTORNE JEDINICE
- IZGRAĐENA STRUKTURA - PRENESENA S POSEBNE GEODETSKE PODLOGE - TOPOGRAFSKI SNIMAK
- POVRŠINE MORA

INTERNE PJEŠAČKE I KOLNE POVRŠINE - UNUTAR PROSTORNIH JEDINICA

- PJEŠAČKE STAZE - označeni osnovni pješački pravci
- KOLNE I/ILI KOLNO-PJEŠAČKE POVRŠINE
- PJEŠAČKE I SERVISNE PJEŠAČKO-KOLNE POVRŠINE
- POTEZI PARKIRNIH MJESTA UZ KOLNE I/ILI KOLNO-PJEŠAČKE POVRŠINE
- GRADIVE POVRŠINE (orijentacijski; detaljno na kartografskom prikazu 4.)

OBLICI KORIŠTENJA

NOVA GRADNJA I UREĐENJA (DRUGI RADOVI)

- POVRŠINE PRETEŽITO ZA SMJEŠTAJNE ZGRADE S PRATEĆIM GRAĐEVINAMA I UREĐENJIMA
- površina u okviru zgrade / funkcionalnog sklopa hotela, bez smještajnih jedinica, s višenamjenskom otvorenom terasom ("trgom") te pratećim i pomoćnim sadržajima sukladno odredbama za provođenje
- POVRŠINE ZA PRATEĆE NAMJENE / PRATEĆE SADRŽAJE I UREĐENJA
- ZAHVATI NA POMORSKOM DOBRU
- "VISOKO ZELENILO" - hortikulturno uređenje visokom vegetacijom

UPU "BIJAKA"

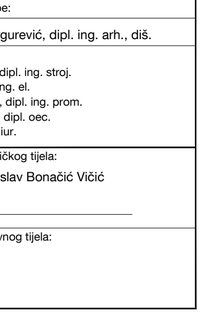

Kartografski prikaz 3.:

UVJETI KORIŠTENJA, UREĐENJA I ZAŠTITE PROSTORA

MJERILO 1 : 1 000

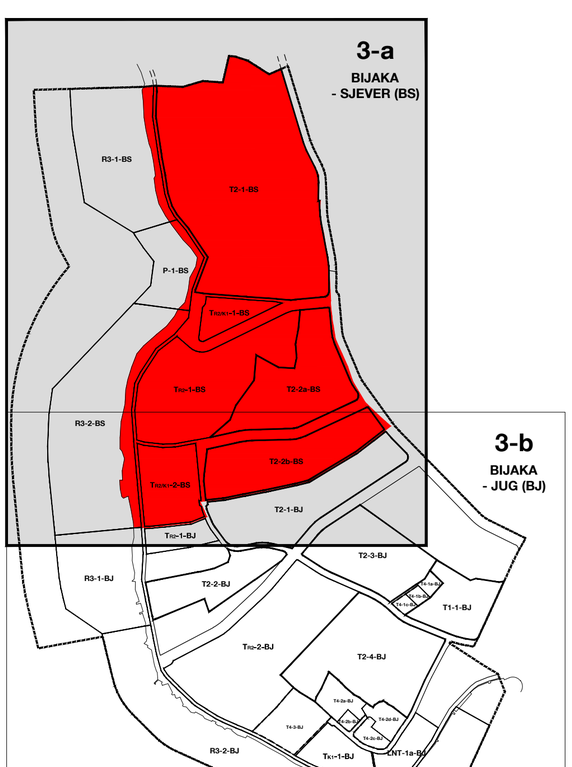

Županija:	SPLITSKO-DALMATINSKA ŽUPANIJA
Općina:	OPĆINA MILNA
Naziv prostornog plana:	**URBANISTIČKI PLAN UREĐENJA "BIJAKA"**
Naziv kartografskog prikaza:	**UVJETI KORIŠTENJA, UREĐENJA I ZAŠTITE PROSTORA**
Broj kartografskog prikaza: 3. - sekcija 3-a	Mjerilo kartografskog prikaza: 1 : 1 000
Odluka o izradi prostornog plana (službeno glasilo): Odluka o izradi Urbanističkog plana uređenja «Bijaka», «Službeni glasnik Općine Milna» 5/08 i 15/09	Odluka predstavničkog tijela o donošenju plana (sl. gl.): Odluka o donošenju Urbanističkog plana uređenja «Bijaka», «Službeni glasnik Općine Milna» 6/14
Javna rasprava (datum objave u dnevnom tisku): 19. 08. 2011. god., «Slobodna Dalmacija» Ponovna javna rasprava (datum objave u dnevnom tisku): 9. i 16. 08. 2013. god., «Slobodna Dalmacija»	Javni uvid održan: od 29. 08. 2011. god. do 29. 09. 2011. god. Ponovni javni uvid održan: od 26. 08. 2013. god. do 24. 09. 2013. god.
Pečat upravnog tijela odgovornog za provođenje javne rasprave:	Odgovorna osoba za provođenje javne rasprave: opć. nač. Frane Lozić
Suglasnost na plan prema članku 97. Zakona o prostornom uređenju i gradnji ("Narodne novine", br. 76/07, 38/09, 55/11, 90/11 i 50/12), a u svezi s odredbom članka 188. Zakona o prostornom uređenju ("Narodne novine", br.153/13): Klasa: 350-02/14-13/16, Ur.broj: 531-05-14-4; datum: 26. lipnja 2014. godine	
Pravna osoba koja je izradila plan: Sveučilište u Zagrebu, Arhitektonski fakultet ZAVOD ZA URBANIZAM, PROSTORNO PLANIRANJE I PEJZAŽNU ARHITEKTURU Zagreb, Kačićeva 26	
Predstojnik Zavoda: Prof. dr. sc. Jesenko Horvat, dipl. ing. arh. Pečat pravne osobe koja je izradila plan:	Odgovorna osoba: Prof. dr. sc. Oleg Grgurević, dipl. ing. arh., diš. Pečat odgovorne osobe:
Odgovorni voditelj izrade nacrta prijedloga plana:	Prof. dr. sc. Oleg Grgurević, dipl. ing. arh., diš.
Stručni tim u izradi plana: 1. Prof. dr. sc. Oleg Grgurević, dipl. ing. arh., diš. 2. Marko Jakelić, dipl. ing. arh. 3. Ivona Jerković, dipl. ing. arh. 4. Hrvoje Vidović, dipl. ing. arh.	5. Mr.sc. Ivan Cetinić, dipl. ing. stroj. 6. Stipe Mihotić, dipl. ing. el. 7. Mr. sc. Ivo Brozović, dipl. ing. prom. 8. Dr. sc. Hrvoje Carić, dipl. oec. 9. Deanka Hirjan, dipl. iur.
Pečat predstavničkog tijela:	Predsjednik predstavničkog tijela: Vickoslav Bonačić Vičić
Istovjetnost ovog prostornog plana s izvornikom ovjerava:	Pečat nadležnog upravnog tijela:

3-b

Cjelokupni obuhvat Plana sastavni je dio područja Ekološke mreže Republike Hrvatske (NN 109/07.) na način da je dio Međunarodno važnog područja za ptice EU: šifra HR2000036 - Srednjedalmatinski otoci i Pelješac.

Akvatorij u obuhvatu Plana dio je ekološkog koridora - migracijskog puta za morske kornjače: šifra HR2001136.

R3-2-BS

T2-2b-BS

TR2/K1-2-BS

T2-1-BJ

TR2-1-BJ

Jadransko more

R3-1-BJ

T2-3-BJ

T2-2-BJ

1

7

T4-1a-BJ

4

T4-1b-BJ

T4-1c-BJ

T1-1-BJ

100 m

70 m

TR2-2-BJ

T2-4-BJ

T4-2a-BJ

5

T4-2b-BJ

T4-2c-BJ

T4-2d-BJ

6

T4-3-BJ

R3-2-BJ

TK1-1-BJ

2

LNT-1a-BJ

3a

3b

LNT-1b-BJ

Legenda:

- pokos
- gomila
- maslina
- borova šuma
- visina
- katastarska granica parcele
- katastarsko stanje
- topografsko stanje
- katastarski broj parcele
- točka preklopa u katastarski plan

S

0 50 100 150 200m

GEA d.o.o. Split	
Predmet br.:	88/08
Naručitelj	Opcina Milna
Predmet	Izrada UPU "Milna-Bijaka" K.o. Milna D.L. 4, 8 2471/1, /2, 2469/1, /2, /3 i druge
Sadržaj	Posebna geodetska podloga
Mjerilo	1:1000
Izradio	Kuduz A. - Pogačić M.
Ovjerava	Ratko Stefek, ing.geod.
Datum	ožujak / travanj 2008.

UPU "BIJAKA"

Kartografski prikaz 3.:

UVJETI KORIŠTENJA, UREĐENJA I ZAŠTITE PROSTORA

MJERILO 1 : 1 000

BIJAKA - SJEVER (BS)

BIJAKA - JUG (BJ)

GRANICE

- GRANICA OBUHVATA URBANISTIČKOG PLANA UREĐENJA „BIJAKA"
- GRANICA GRAĐEVINSKOG PODRUČJA

ZAŠTIĆENO OBALNO PODRUČJE MORA

- OBALNA CRTA (PREMA PGP)
- 70/100m — CRTA NA KOPNU UDALJENA 70 / 100 m OD OBALNE CRTE

OSTALE GRANICE

- GRANICE PROSTORNIH JEDINICA UGOSTITELJSKO-TURISTIČKE NAMJENE - TURISTIČKIH NASELJA (T2) ILI HOTELA (T1)
- GRANICE PROSTORNIH CJELINA / PROSTORNIH JEDINICA POSTOJEĆIH UGOSTITELJSKO - TURISTIČKIH GRAĐEVINA (T4)
- GRANICE PROSTORNIH JEDINICA PRATEĆIH I OSTALIH NAMJENA
- SHEMATSKI PRIKAZ / GRANICA (NA MORU) ZONE ZAHVATA OBLIKOVANJA OBALNE CRTE - brutto zona, uz ograničenja sukladno odredbama za provođenje
- T2-1-BS — OZNAKA PROSTORNE JEDINICE
- IZGRAĐENA STRUKTURA - PRENESENA S POSEBNE GEODETSKE PODLOGE - TOPOGRAFSKI SNIMAK
- POVRŠINE MORA

INTERNE PJEŠAČKE I KOLNE POVRŠINE - UNUTAR PROSTORNIH JEDINICA

- PJEŠAČKE STAZE - označeni osnovni pješački pravci
- KOLNE I/ILI KOLNO-PJEŠAČKE POVRŠINE
- PJEŠAČKE I SERVISNE PJEŠAČKO-KOLNE POVRŠINE
- POTEZI PARKIRNIH MJESTA UZ KOLNE I/ILI KOLNO-PJEŠAČKE POVRŠINE
- GRADIVE POVRŠINE (orijentacijski; detaljno na kartografskom prikazu 4.)

OBLICI KORIŠTENJA

NOVA GRADNJA I UREĐENJA (DRUGI RADOVI)

- POVRŠINE PRETEŽITO ZA SMJEŠTAJNE ZGRADE S PRATEĆIM GRAĐEVINAMA I UREĐENJIMA
- površina u okviru zgrade / funkcionalnog sklopa hotela, bez smještajnih jedinica, s vilenamjenskom otvorenom terasom ("trgom") te pratećim i pomoćnim sadržajima sukladno odredbama za provođenje
- POVRŠINE ZA PRATEĆE NAMJENE / PRATEĆE SADRŽAJE I UREĐENJA
- ZAHVATI NA POMORSKOM DOBRU

REKONSTRUKCIJA - PROMJENA KORIŠTENJA

1 - postojeća zgrada ex odmarališta - rekonstrukcija s prenamjenom u hotel odnosno centralni prijemni objekt prostorne jedinice T2-2-BJ

2 - postojeći restoran - sanacija, rekonstrukcija, ili zamjena, s dopunom ugostiteljske namjene (usluge pića, napitaka i prehrane) trgovačkim i drugim uslužnim sadržajima

3 REKONSTRUKCIJA

3 - postojeće građevine marine "Vlaška" (a - na kopnu; b - akvatorij)
- mogućnost rekonstrukcije ili zamjene u skladu s post. lokacijskim uvjetima

4 ODRŽAVANJE

4 - postojeće zgrade / građevne čestice (sa ili bez pomoćnih građevina) - - „gospodarska namjena – ugostiteljsko-turistička - turistički apartmani" (prema ex DPU „Donja Bijaka")

5 - postojeće zgrade / građevne čestice (sa ili bez pomoćnih građevina) - - „gospodarska namjena – ugostiteljsko-turistička - apartmani" (prema ex DPU "Mala Bijaka")

6 - postojeće zgrade na građevnoj čestici s pomoćnim građevinama) - - „gospodarska namjena – ugostiteljsko-turistička - apartmani" (prema ex DPU "Mala Bijaka"), dopuštа se rekonstrukcija u postojećim gabaritima i parcelacija u svrhu priliagodbe kategorizaciji sukladno posebnom propisu

7 - pristupni put i postojeća građevina koja se koristi za povremeno stanovanje - - održavanje do privođenja ugostiteljsko-turističkoj ili pratećoj namjeni

- "VISOKO ZELENILO" - hortikulturno uređenje visokom vegetacijom

NEIZGRAĐENE POVRŠINE REZERVIRANE ZA BUDUĆI RAZVOJ

3-a
BIJAKA - SJEVER (BS)

3-b
BIJAKA - JUG (BJ)

Županija:	SPLITSKO-DALMATINSKA ŽUPANIJA
Općina:	OPĆINA MILNA
Naziv prostornog plana:	URBANISTIČKI PLAN UREĐENJA "BIJAKA"
Naziv kartografskog prikaza:	UVJETI KORIŠTENJA, UREĐENJA I ZAŠTITE PROSTORA
Broj kartografskog prikaza: 3. - sekcija 3-b	Mjerilo kartografskog prikaza: 1 : 1 000
Odluka o izradi prostornog plana (službeno glasilo): Odluka o izradi Urbanističkog plana uređenja –Bijaka-, -Službeni glasnik Općine Milna- 5/08 i 15/09	Odluka predstavničkog tijela o donošenju plana (sl. gl.): Odluka o donošenju Urbanističkog plana uređenja -Bijaka-, -Službeni glasnik Općine Milna- 6/14
Javna rasprava (datum objave u dnevnom tisku): 19. 08. 2011. god., -Slobodna Dalmacija- Ponovna javna rasprava (datum objave u dnevnom tisku): 9.i 16. 08. 2013. god., -Slobodna Dalmacija-	Javni uvid održan: od 29. 08. 2011. god. do 29. 09. 2011. god. Ponovni javni uvid održan: od 26. 08. 2013. god. do 24. 09. 2013. god.
Pečat upravnog tijela odgovornog za provođenje javne rasprave:	Odgovorna osoba za provođenje javne rasprave: opć. nač. Frane Lozić
Suglasnost na plan prema članku 97. Zakona o prostornom uređenju i gradnji ("Narodne novine", br. 76/07, 38/09, 55/11, 90/11 i 50/12), a u svezi s odredbom članka 188. Zakona o prostornom uređenju ("Narodne novine", br.153/13): Klasa: 350-02/14-13/16, Ur.broj: 531-05-14-4; datum: 26. lipnja 2014. godine	
Pravna osoba koja je izradila plan: Sveučilište u Zagrebu, Arhitektonski fakultet ZAVOD ZA URBANIZAM, PROSTORNO PLANIRANJE I PEJZAŽNU ARHITEKTURU Zagreb, Kačićeva 26	
Predstojnik Zavoda: Prof. dr. sc. Jesenko Horvat, dipl. ing. arh.	Odgovorna osoba: Prof. dr. sc. Oleg Grgurević, dipl. ing. arh., diš.
Pečat pravne osobe koja je izradila plan:	Pečat odgovorne osobe:
Odgovorni voditelj izrade nacrta prijedloga plana:	Prof. dr. sc. Oleg Grgurević, dipl. ing. arh., diš.
Stručni tim u izradi plana: 1. Prof. dr. sc. Oleg Grgurević, dipl. ing. arh., diš. 2. Marko Jakelić, dipl. ing. arh. 3. Ivona Jerković, dipl. ing. arh. 4. Hrvoje Vidović, dipl. ing. arh.	5. Mr.sc. Ivan Cetinić, dipl. ing. stroj. 6. Stipe Mihočić, dipl. ing. el. 7. Mr. sc. Ivo Brozović, dipl. ing. prom. 8. Dr. sc. Hrvoje Carić, dipl. oec. 9. Dearka Hrljer, dipl. kr.
Pečat predstavničkog tijela:	Predsjednik predstavničkog tijela: Vickoslav Bonačić Vičić
Istovjetnost ovog prostornog plana s izvornikom ovjerava:	Pečat nadležnog upravnog tijela:

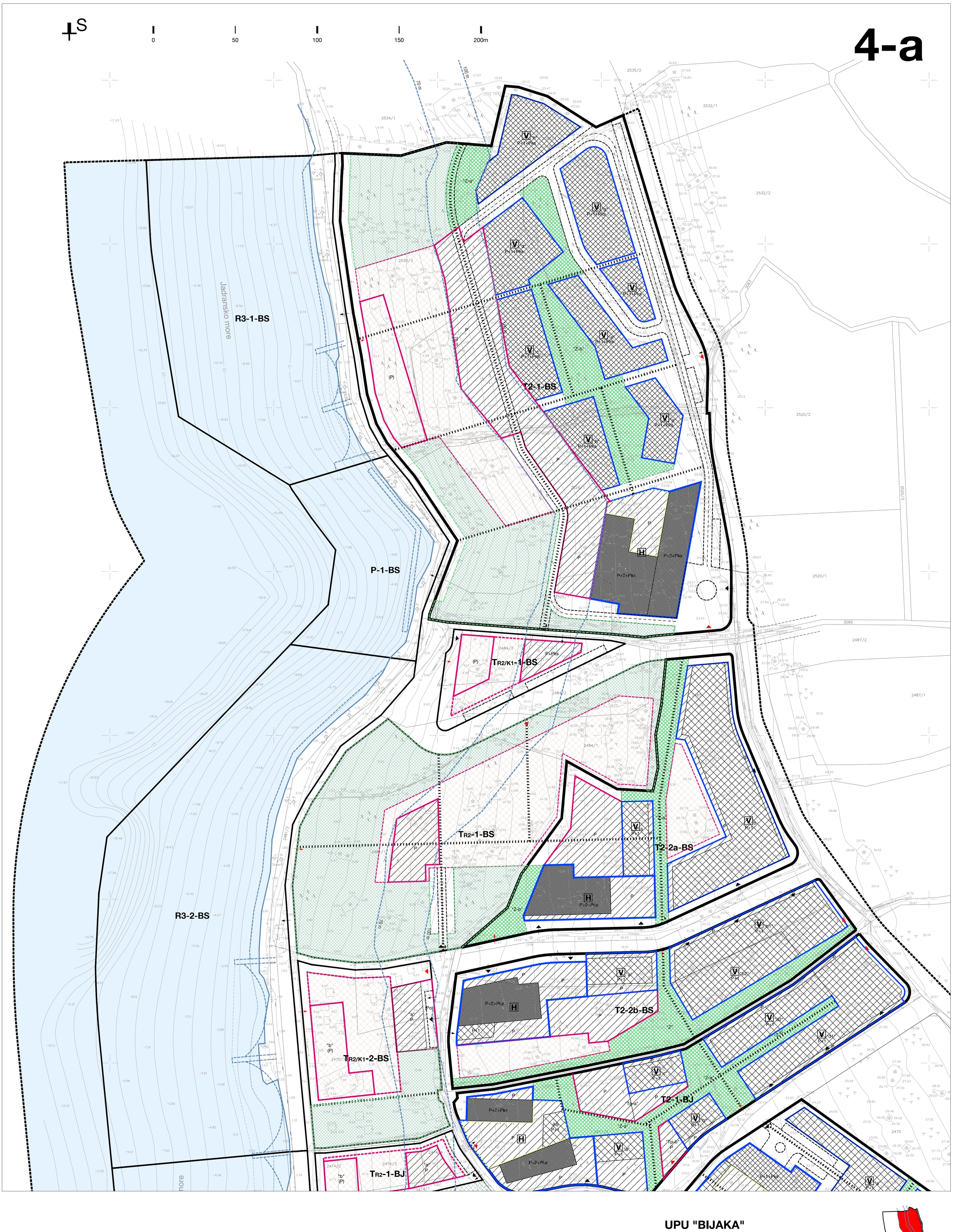

UPU "BIJAKA"

Kartografski prikaz 4.:

NAČIN I UVJETI GRADNJE

MJERILO 1 : 1 000

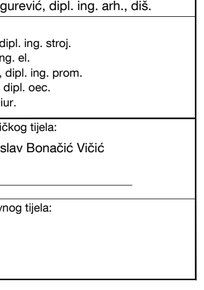

GRANICE

GRANICA OBUHVATA URBANISTIČKOG PLANA UREĐENJA „BIJAKA“

ZAŠTIĆENO OBALNO PODRUČJE MORA

OBALNA CRTA (PREMA PGP)

70/100m — CRTA NA KOPNU UDALJENA 70 / 100 m OD OBALNE CRTE

OSTALE GRANICE

GRANICE PROSTORNIH JEDINICA UGOSTITELJSKO-TURISTIČKE NAMJENE - TURISTIČKIH NASELJA (T2) ILI HOTELA (T1)

GRANICE PROSTORNIH CJELINA / PROSTORNIH JEDINICA POSTOJEĆIH UGOSTITELJSKO - TURISTIČKIH GRAĐEVINA (T4)

GRANICE PROSTORNIH JEDINICA PRATEĆIH I OSTALIH NAMJENA

SHEMATSKI PRIKAZ / GRANICA (NA MORU) ZONE ZAHVATA OBLIKOVANJA OBALNE CRTE
- brutto zona, uz ograničenja sukladno odredbama za provođenje

T2-1-BS — OZNAKA PROSTORNE JEDINICE

IZGRAĐENA STRUKTURA - PRENESENA S POSEBNE GEODETSKE PODLOGE - TOPOGRAFSKI SNIMAK

INTERNE PJEŠAČKE I KOLNE POVRŠINE
- UNUTAR PROSTORNIH JEDINICA

PJEŠAČKE STAZE - označeni osnovni pješački pravci

KOLNE I/ILI KOLNO-PJEŠAČKE POVRŠINE

PJEŠAČKE I SERVISNE PJEŠAČKO-KOLNE POVRŠINE

POTEZI PARKIRNIH MJESTA UZ KOLNE I/ILI KOLNO-PJEŠAČKE POVRŠINE

GRADIVE POVRŠINE (orijentacijski; detaljno na kartografskom prikazu 4.)

POVRŠINE INFRASTRUKTURNIH SUSTAVA

(IS) — POVRŠINE JAVNE I KOMUNALNE INFRASTRUKTURE

UVJETI GRADNJE

H — GRADIVA POVRŠINA ZA HOTEL

površina u okviru zgrade / funkcionalnog sklopa hotela, bez smještajnih jedinica, s višenamjenskom otvorenom terasom ("trgom") te pratećim i pomoćnim sadržajima sukladno odredbama za provođenje

V — GRADIVA POVRŠINA ZA VILE

GRANICA GRADIVE POVRŠINE ZA ZATVORENE I/ILI NATKRIVENE GRAĐEVINE PRATEĆIH SADRŽAJA

GRANICA GRADIVE POVRŠINE NA KOPNENOM DIJELU MARINE

oznake najveće dopuštene katnosti i visine zgrada unutar gradivih površina: - za svaku gradivu površinu, ili njen dio, i odgovarajuću oznaku, Odredbama za provođenje su pobliže određeni Enmax i Vmax

(P)	P	P+1	P+1+Pk3	P+2	P+2+Pk3

GRADIVA POVRŠINA ZA GRAĐEVINE I UREĐENJA REKREACIJE NA OTVORENOM

PERIVOJNO UREĐENE ZAJEDNIČKE POVRŠINE S PJEŠAČKIM STAZAMA I ODMORIŠTIMA

"a" — oznake unutar pojedinih gradivih i drugih površina unutar prostornih jedinice, za koje su dani pobliži uvjeti u Odredbama za provođenje

"VISOKO ZELENILO" - hortikulturno uređenje visokom vegetacijom

ZAŠTITNE ZELENE POVRŠINE
- POVRŠINE REZERVIRANE ZA BUDUĆI RAZVOJ

POVRŠINE MORA

UVJETI PRIKLJUČENJA NA PROMETNU I INFRASTRUKTURNE MREŽE

načelna pozicija glavnog kolnog pristupa

pozicije sporednih i alternativnih kolnih pristupa

načelna pozicija priključenja na infrastrukturnu mrežu

alternativna pozicija priključenja

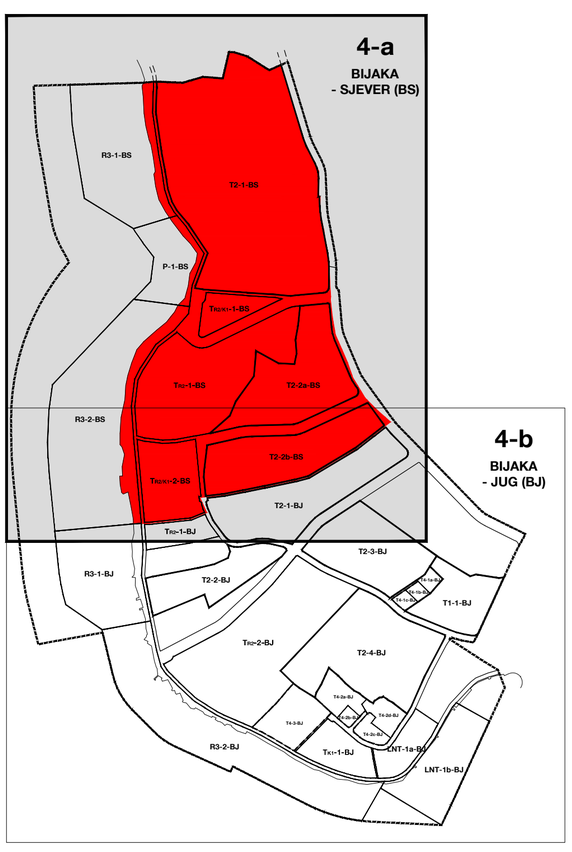

Županija: SPLITSKO-DALMATINSKA ŽUPANIJA Općina: OPĆINA MILNA	
Naziv prostornog plana: **URBANISTIČKI PLAN UREĐENJA "BIJAKA"**	
Naziv kartografskog prikaza: **NAČIN I UVJETI GRADNJE**	
Broj kartografskog prikaza: 4. - sekcija 4-a	Mjerilo kartografskog prikaza: 1 : 1 000
Odluka o izradi prostornog plana (službeno glasilo): Odluka o izradi Urbanističkog plana uređenja «Bijaka», «Službeni glasnik Općine Milna» 5/08 i 15/09	Odluka predstavničkog tijela o donošenju plana (sl. gl.): Odluka o donošenju Urbanističkog plana uređenja «Bijaka», «Službeni glasnik Općine Milna» 6/14
Javna rasprava (datum objave u dnevnom tisku): 19. 08. 2011. god., «Slobodna Dalmacija» Ponovna javna rasprava (datum objave u dnevnom tisku): 9. i 16. 08. 2013. god., «Slobodna Dalmacija»	Javni uvid održan: od 29. 08. 2011. god. do 29. 09. 2011. god. Ponovni javni uvid održan: od 26. 08. 2013. god. do 24. 09. 2013. god.
Pečat upravnog tijela odgovornog za provođenje javne rasprave:	Odgovorna osoba za provođenje javne rasprave: opć. nač. Frane Lozić
Suglasnost na plan prema članku 97. Zakona o prostornom uređenju i gradnji ("Narodne novine", br. 76/07, 38/09, 55/11, 90/11 i 50/12), a u svezi s odredbom članka 188. Zakona o prostornom uređenju ("Narodne novine", br.153/13): Klasa: 350-02/14-13/16, Ur.broj: 531-05-14-4; datum: 26. lipnja 2014. godine	
Pravna osoba koja je izradila plan: Sveučilište u Zagrebu, Arhitektonski fakultet ZAVOD ZA URBANIZAM, PROSTORNO PLANIRANJE I PEJZAŽNU ARHITEKTURU Zagreb, Kačićeva 26	
Predstojnik Zavoda: Prof. dr. sc. Jesenko Horvat, dipl. ing. arh. Pečat pravne osobe koja je izradila plan:	Odgovorna osoba: Prof. dr. sc. Oleg Grgurević, dipl. ing. arh., diš. Pečat odgovorne osobe:
Odgovorni voditelj izrade nacrta prijedloga plana:	Prof. dr. sc. Oleg Grgurević, dipl. ing. arh., diš.
Stručni tim u izradi plana: 1. Prof. dr. sc. Oleg Grgurević, dipl. ing. arh., diš. 2. Marko Jakelić, dipl. ing. arh. 3. Ivona Jerković, dipl. ing. arh. 4. Hrvoje Vidović, dipl. ing. arh.	5. Mr.sc. Ivan Cetinić, dipl. ing. stroj. 6. Stipe Mihotić, dipl. ing. el. 7. Mr. sc. Ivo Brozović, dipl. ing. prom. 8. Dr. sc. Hrvoje Carić, dipl. oec. 9. Deanka Hirjan, dipl. iur.
Pečat predstavničkog tijela:	Predsjednik predstavničkog tijela: Vickoslav Bonačić Vičić
Istovjetnost ovog prostornog plana s izvornikom ovjerava:	Pečat nadležnog upravnog tijela:

4-b

R3-2-BS
TR2/K1-2-BS
T2-2b-BS
T2-1-BJ
TR2-1-BJ
T2-3-BJ
T2-2-BJ
R3-1-BJ
Jadransko more
(plaža - izmanjivanje opreme i plovila)
(pontonski privez izletničkih plovila)
T4-1a-BJ
T4-1b-BJ
T4-1c-BJ
T1-1-BJ
TR2-2-BJ
T2-4-BJ
T4-2a-BJ
T4-2b-BJ
T4-2d-BJ
T4-2c-BJ
T4-3-BJ
R3-2-BJ
TK1-1-BJ
LNT-1a-BJ
LNT-1b-BJ
Jadransko more

Legenda:

- pokos
- gomila
- maslina
- borova šuma
- visina
- katastarska granica parcele
- katastarsko stanje
- topografsko stanje
- katastarski broj parcele
- točka preklopa u katastarski plan

0 50 100 150 200m

GEA d.o.o. Split	
Predmet br.:	88/08
Naručitelj	Općina Milna
Predmet	Izrada UPU "Milna-Bijaka" K.o. Milna D.L. 4, 8 2471/1, /2, 2469/1, /2, /3 i druge
Sadržaj	Posebna geodetska podloga
Mjerilo	1:1000
Izradio	Kuduz A. - Pogačić M.
Ovjerava	Ratko Stefek, ing.geod.
Datum	ožujak / travanj 2008.

UPU "BIJAKA"

Kartografski prikaz 4.:

NAČIN I UVJETI GRADNJE

MJERILO 1 : 1 000

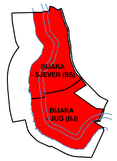

GRANICE

- GRANICA OBUHVATA URBANISTIČKOG PLANA UREĐENJA „BIJAKA"

ZAŠTIĆENO OBALNO PODRUČJE MORA

- OBALNA CRTA (PREMA PGP)
- 70/100m — CRTA NA KOPNU UDALJENA 70 / 100 m OD OBALNE CRTE

OSTALE GRANICE

- GRANICE PROSTORNIH JEDINICA UGOSTITELJSKO-TURISTIČKE NAMJENE - TURISTIČKIH NASELJA (T2) ILI HOTELA (T1)
- GRANICE PROSTORNIH CJELINA / PROSTORNIH JEDINICA POSTOJEĆIH UGOSTITELJSKO - TURISTIČKIH GRAĐEVINA (T4)
- GRANICE PROSTORNIH JEDINICA PRATEĆIH I OSTALIH NAMJENA
- SHEMATSKI PRIKAZ / GRANICA (NA MORU) ZONE ZAHVATA OBLIKOVANJA OBALNE CRTE - brutto zona, uz ograničenja sukladno odredbama za provođenje
- T2-1-BS — OZNAKA PROSTORNE JEDINICE
- IZGRAĐENA STRUKTURA - PRENESENA S POSEBNE GEODETSKE PODLOGE - TOPOGRAFSKI SNIMAK

INTERNE PJEŠAČKE I KOLNE POVRŠINE - UNUTAR PROSTORNIH JEDINICA

- PJEŠAČKE STAZE - označeni osnovni pješački pravci
- KOLNE I/ILI KOLNO-PJEŠAČKE POVRŠINE
- PJEŠAČKE I SERVISNE PJEŠAČKO-KOLNE POVRŠINE
- POTEZI PARKIRNIH MJESTA UZ KOLNE I/ILI KOLNO-PJEŠAČKE POVRŠINE
- GRADIVE POVRŠINE (orijentacijski; detaljno na kartografskom prikazu 4.)

POVRŠINE INFRASTRUKTURNIH SUSTAVA

- IS — POVRŠINE JAVNE I KOMUNALNE INFRASTRUKTURE

UVJETI GRADNJE

- H — GRADIVA POVRŠINA ZA HOTEL
- površina u okviru zgrade / funkcionalnog sklopa hotela, bez smještajnih jedinica, s vilenamjenskom otvorenom terasom ("trgom") te pratećim i pomoćnim sadržajima sukladno odredbama za provođenje
- V — GRADIVA POVRŠINA ZA VILE
- GRANICA GRADIVE POVRŠINE ZA ZATVORENE I/ILI NATKRIVENE GRAĐEVINE PRATEĆIH SADRŽAJA
- GRANICA GRADIVE POVRŠINE NA KOPNENOM DIJELU MARINE
- oznake najveće dopuštene katnosti i visine zgrada unutar gradivih površina: - za svaku gradivu površinu, ili njen dio, i odgovarajuću oznaku, Odredbama za provođenje su pobliže određeni Emax i Vmax
  - (P) / /5 / 2/5 / 2/5+Pko / 2/5+Pko / Su+Pko
- GRADIVA POVRŠINA ZA GRAĐEVINE I UREĐENJA REKREACIJE NA OTVORENOM
- PERIVOJNO UREĐENE ZAJEDNIČKE POVRŠINE S PJEŠAČKIM STAZAMA I ODMORIŠTIMA
- "a" — oznake unutar pojedinih gradivih i drugih površina unutar prostornih jedinice, za koje su dani pobliži uvjeti u Odredbama za provođenje
- "VISOKO ZELENILO" - hortikulturno uređenje visokom vegetacijom
- ZAŠTITNE ZELENE POVRŠINE - POVRŠINE REZERVIRANE ZA BUDUĆI RAZVOJ
- POVRŠINE MORA

UVJETI PRIKLJUČENJA NA PROMETNU I INFRASTRUKTURNE MREŽE

- načelna pozicija glavnog kolnog pristupa
- pozicije sporednih i alternativnih kolnih pristupa
- načelna pozicija priključenja na infrastrukturnu mrežu
- alternativna pozicija priključenja

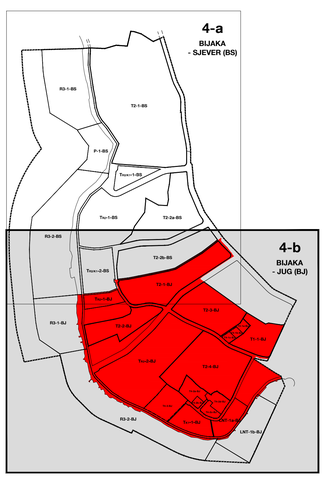

Županija: SPLITSKO-DALMATINSKA ŽUPANIJA	
Općina: OPĆINA MILNA	
Naziv prostornog plana: **URBANISTIČKI PLAN UREĐENJA "BIJAKA"**	
Naziv kartografskog prikaza: **NAČIN I UVJETI GRADNJE**	
Broj kartografskog prikaza: 4. - sekcija 4-b	Mjerilo kartografskog prikaza: 1 : 1 000
Odluka o izradi prostornog plana (službeno glasilo): Odluka o izradi Urbanističkog plana uređenja -Bijaka-, -Službeni glasnik Općine Milna- 5/08 i 15/09	Odluka predstavničkog tijela o donošenju plana (sl. gl.): Odluka o donošenju Urbanističkog plana uređenja -Bijaka-, -Službeni glasnik Općine Milna- 6/14
Javna rasprava (datum objave u dnevnom tisku): 19. 08. 2011. god., -Slobodna Dalmacija- Ponovna javna rasprava (datum objave u dnevnom tisku): 9. i 16. 08. 2013. god., -Slobodna Dalmacija-	Javni uvid održan: od 29. 08. 2011. god. do 29. 09. 2011. god. Ponovni javni uvid održan: od 26. 08. 2013. god. do 24. 09. 2013. god.
Pečat upravnog tijela odgovornog za provođenje javne rasprave:	Odgovorna osoba za provođenje javne rasprave: opć. nač. Frane Lozić
Suglasnost na plan prema članku 97. Zakona o prostornom uređenju i gradnji ("Narodne novine", br. 76/07, 38/09, 55/11, 90/11 i 50/12), a u svezi s odredbom članka 188. Zakona o prostornom uređenju ("Narodne novine", br.153/13): Klasa: 350-02/14-13/16, Ur.broj: 531-05-14-4; datum: 26. lipnja 2014. godine	
Pravna osoba koja je izradila plan: Sveučilište u Zagrebu, Arhitektonski fakultet ZAVOD ZA URBANIZAM, PROSTORNO PLANIRANJE I PEJZAŽNU ARHITEKTURU Zagreb, Kačićeva 26	
Predstojnik Zavoda: Prof. dr. sc. Jesenko Horvat, dipl. ing. arh.	Odgovorna osoba: Prof. dr. sc. Oleg Grgurević, dipl. ing. arh., dš.
Pečat pravne osobe koja je izradila plan:	Pečat odgovorne osobe:
Odgovorni voditelj izrade nacrta prijedloga plana:	Prof. dr. sc. Oleg Grgurević, dipl. ing. arh., dš.
Stručni tim u izradi plana: 1. Prof. dr. sc. Oleg Grgurević, dipl. ing. arh., dš. 2. Marko Jakelić, dipl. ing. arh. 3. Ivona Jerković, dipl. ing. arh. 4. Hrvoje Vidović, dipl. ing. arh.	5. Mr.sc. Ivan Cetinić, dipl. ing. stroj. 6. Stipe Mihotić, dipl. ing. el. 7. Mr. sc. Ivo Brozović, dipl. ing. prom. 8. Dr. sc. Hrvoje Carić, dipl. oec. 9. Dearika Hirjan, dipl. kr.
Pečat predstavničkog tijela:	Predsjednik predstavničkog tijela: Vickoslav Bonačić Vičić
Istovjetnost ovog prostornog plana s izvornikom ovjerava:	Pečat nadležnog upravnog tijela: