

**IZVJEŠĆE**  
o provedenoj javnoj raspravi o prijedlogu  
**I. Izmjena i dopuna**  
**Prostornog plana uređenja Općine Milna**



odgovorni voditelj:  
prof.dr.sc. **Nenad Lipovac**



svibanj 2023.

## 1. PODACI IZ OBJAVE JAVNE RASPRAVE

Prijedlog I. Izmjena i dopuna Prostornog plana uređenja Općine Milna (u daljnjem tekstu *Prijedlog Plana*) izrađuje se temeljem *Odluke o izradi I. Izmjena i dopuna Prostornog plana uređenja Općine Milna (Službeni glasnik Općine Milna br. 3/22)*. Nositelj izrade *Prijedloga Plana* je Općina Milna, a stručni izrađivač *Prijedloga Plana* je Sveučilište u Zagrebu, Arhitektonski fakultet, *Zavod za urbanizam, prostorno planiranje i pejzažnu arhitekturu*.

Temeljem članka 95. stavak (2) *Zakona o prostornom uređenju* (NN br. 153/13, 65/17, 114/18, 39/19, 98/19), načelnik Općine Milna (Frane Lozić) donio je dana **24. ožujka 2023.** *Zaključak o utvrđivanju Prijedloga I. Izmjena i dopuna Prostornog plana uređenja Općine Milna* (KLASA: 350-01/23-01/003, URBROJ: 2181-32-01/1-23-1), u daljnjem tekstu *Zaključak*. Temeljem članka 96. stavaka (3) i (4) *Zakona o prostornom uređenju* te *Zaključka* načelnika, pročelnik jedinstvenog upravnog odjela Općine Milna (Toni Domazet, mag.iur.) utvrdio je **24. ožujka 2023.** Obavijest o javnoj raspravi o Prijedlogu Plana (KLASA: 350-01/23-01/003, URBROJ: 2181-32-03/1-23-2), a koji sadržava *Odredbe za provođenje, kartografski dio Prijedloga Plana*, pisano obrazloženje Plana te *Sažetak za javnost*.

Sukladno članku 96. *Zakona o prostornom uređenju*, javna rasprava objavljena je dana **31. ožujka 2023.** g. u dnevnom tisku – **24 sata**, a **31. ožujka 2023.** g. na mrežnoj stranici Općine Milna te na oglasnoj ploči u zgradi Općine, a **03. travnja 2023.** g. na mrežnoj stranici Ministarstva prostornog uređenja, graditeljstva i državne imovine i.

Javni uvid unutar javne rasprave trajao je 11 dana, od **04. travnja 2023. do 14. travnja 2023. g.** U tom razdoblju pisani i kartografski dio *Prijedloga Plana* bio je izložen u tiskanom obliku u prostorijama Općine Milna te u elektronskom obliku na mrežnoj stranici Općine Milna.

Sukladno članku 99. *Zakona o prostornom uređenju*, Nositelj izrade organizirao je dana **12. travnja 2023.** javno izlaganje o *Prijedlogu Plana* u prostorijama školske knjižnice osnovne škole u Milni, s početkom u 10:00 sati. O javnom izlaganju sačinjen je *Zapisnik* koji se nalazi u obveznim prilogima ovog **Izvešća** i sadrži popis nazočnih za vrijeme trajanja javnog izlaganja. Izlaganju su prisustvovali predstavnici Općine Milna, odgovorni voditelj izrade *Prijedloga plana* Prof.dr.sc. **Nenad Lipovac**, u ime izrađivača *Prijedloga plana*. Za vrijeme izlaganja, Prof.dr.sc. **Nenad Lipovac** obrazložio je osnovne razloge za izradu ovog *Plana* te odgovarao na pitanja nazočnih.

Očitovanja, prijedlozi, mišljenja i primjedbe mogli su se predati u pismenom obliku, poslati poštom ili dostaviti na e-mail adresu Općine najkasnije do **14. travnja 2023. g.**

## 1.1. ZAKLJUČAK načelnika o utvrđivanju Prijedloga I. ID PPUO Milna za Javnu raspravu



REPUBLIKA HRVATSKA  
SPLITSKO-DALMATINSKA ŽUPANIJA



OPĆINA MILNA  
NAČELNIK

Klasa: 350-01/23-01/003  
Urbroj: 2181-32-01/1-23-1  
Milna, 24. ožujka 2023. godine

Temeljem članka 95, stavak (2), *Zakona o prostornom uređenju* (NN 153/13, 65/17, 114/18, 39/19, 98/19) i članka 58. Statuta Općine Milna (*Službeni glasnik Općine Milna* br.12/22 – pročišćeni tekst), načelnik Općine Milna dana 24. ožujka. 2023. godine, donosi:

### ZAKLJUČAK

o utvrđivanju prijedloga

I. Izmjena i dopuna Prostornog plana uređenja Općine Milna  
za javnu raspravu

I.

Temeljem dostavljenog *Nacrta prijedloga I. Izmjena i dopuna prostornog plana uređenja Općine Milna* utvrđujem *Prijedlog plana* za javnu raspravu i upućujem ga na javnu raspravu i uvid.

II.

Za objavu i provođenje javne rasprave ovlašćuje se jedinstveni upravni odjel Općine Milna.

III.

Trajanje javne rasprave, mjesto i vrijeme održavanja javnog izlaganja o *Prijedlogu plana*, mjesto i vrijeme mogućnosti uvida u *Prijedlog plana* te način sudjelovanja fizičkih i pravnih osoba u javnoj raspravi bit će utvrđen u obavijesti o javnoj raspravi koja će biti objavljena na način propisan člankom 96. *Zakona o prostornom uređenju*.

IV.

Ovaj Zaključak stupa na snagu danom donošenja.

Općinski načelnik  
Frane Lozić

## 1.2. OBAVIJEST Jedinstvenog upravnog odjela Općine Milna o održavanju javne rasprave o *Prijedlogu I. ID PPUO Milna*



REPUBLIKA HRVATSKA  
SPLITSKO-DALMATINSKA ŽUPANIJA



OPĆINA MILNA  
JEDINSTVENI UPRAVNI ODJEL

Klasa: 350-01/23-01/003  
Urbroj: 2181-32-03/1-23-2  
Milna, 24. ožujka 2023. godine

Temeljem članka 96. *Zakona o prostornom uređenju* (NN br. 153/13, 65/17, 114/18, 39/19 i 98/19) i *Zaključka* načelnika o utvrđivanju *Prijedloga Plana* za JR (KLASA: 350-01/23-01/003, URBROJ: 2181-32-01/1-23-1 od 24. ožujka 2023. godine), obavještavamo Vas da je objavljena

JAVNA RASPRAVA  
o  
PRIJEDLOGU  
I. IZMJENA I DOPUNA PROSTORNOG PLANA UREĐENJA OPĆINE MILNA

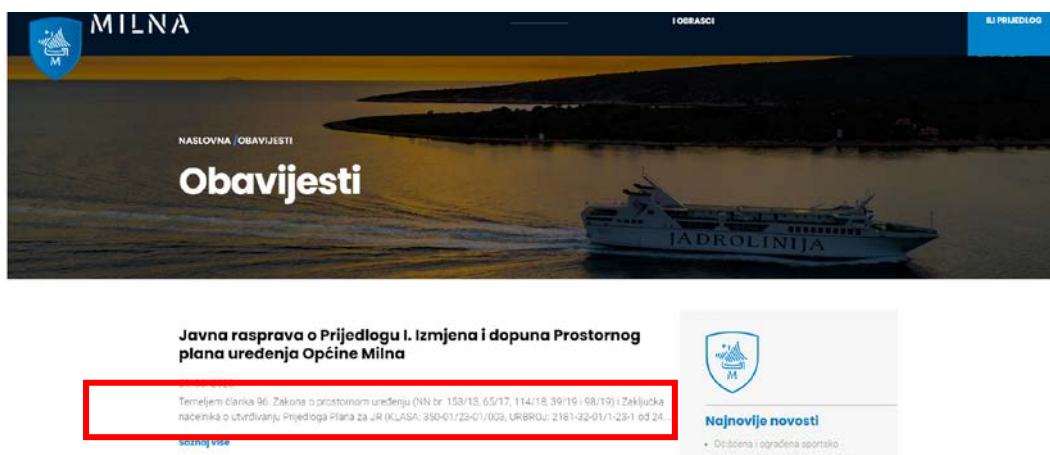
1. JAVNA RASPRAVA o *Prijedlogu I. Izmjena i dopuna Prostornog plana uređenja Općine Milna* (u daljnjem tekstu: *Prijedlog Plana*) održati će se u trajanju od 11 kalendarskih dana, u razdoblju od 04. travnja 2023. godine do 14. travnja 2023.
2. *Prijedlog Plana* za javnu raspravu sadrži: *Odredbe za provođenje, kartografski dio Plana* te *Posebne priloge* (obrazloženje).
3. Tijekom trajanja Javne rasprave, *Prijedlog Plana* biti će izložen javnom uvidu u prostorijama Općine Milna svakog radnog dana osim subote i nedjelje, u vremenu od 9,00 do 13,00 sati te će biti objavljen i na web stranicama Općine Milna <https://www.opcinamilna.hr>
4. JAVNO IZLAGANJE o *Prijedlogu Plana* održati će se dana 12.04.2023. godine s početkom u 10,00 h u prostorijama školske knjižnice Osnovne škole u Milni uz primjenu odgovarajućih protuepidemijskih mjera prema potrebi.
- 5- Pisana mišljenja, primjedbe i prijedlozi na *Prijedlog Plana* mogu se davati tijekom trajanja Javne rasprave, zaključno s datumom 14. travnja 2023. godine.



### 1.3. Objava javne rasprave o Prijedlogu I. ID PPUO Milna u dnevnom tisku „24 sata“ od 31. ožujka 2023.



### 1.4. Objava javne rasprave o Prijedlogu I. ID PPUO Milna na mrežnoj stranici Općine Milna 31. ožujka 2023.



### 1.5. Objava javne rasprave o Prijedlogu I. ID PPUO Milna na mrežnoj stranici Ministarstva prostornog uređenja, graditeljstva i državne imovine 03. travnja 2023.



## 1.6. Dopis javnopravnim tijelima o održavanju javne rasprave o prijedlogu I. ID PPUO Milna

  
REPUBLIKA HRVATSKA  
SPLITSKO-DALMATINSKA ŽUPANIJA



OPĆINA MILNA  
JEDINSTVENI UPRAVNI ODJEL

Klasa: 350-01/23-01/003  
Urbroj: 2181-32-03/1-23-3  
Milna, 24. ožujka 2023. godine

Temeljem članka 96. Zakona o prostornom uređenju (NN br. 153/13, 65/17, 114/18, 39/19 i 98/19) i Zaključka načelnika o utvrđivanju Prijedloga Plana za JR (KLASA: 350-01/23-01/003, URBROJ: 2181-32-01/1-23-1 od 24. ožujka 2023. godine), obavještavamo Vas da je objavljena

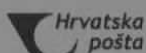
JAVNA RASPRAVA  
o  
PRIJEDLOGU  
I. IZMJENA I DOPUNA PROSTORNOG PLANA UREĐENJA OPĆINE MILNA

- JAVNA RASPRAVA o Prijedlogu I. Izmjena i dopuna Prostornog plana uređenja Općine Milna (u daljnjem tekstu: *Prijedlog Plana*) održati će se u trajanju od 11 kalendarskih dana, u razdoblju od 04. travnja 2023. godine do 14. travnja 2023.
- Prijedlog Plana* za javnu raspravu sadrži: *Odredbu za provođanje, kartografski dio Plana* te *Posebne priloge* (obrazloženje).
- Tijekom trajanja Javne rasprave, *Prijedlog Plana* biti će izložen javnom uvidu u prostorijama Općine Milna svakog radnog dana osim subote i nedjelje, u vremenu od 9,00 do 13,00 sati te će biti objavljen i na web stranicama Općine Milna <https://www.opcinamilna.hr>
- JAVNO IZLAGANJE o *Prijedlogu Plana* održati će se dana 12.04.2023. godine s početkom u 10,00 h u prostorijama školske knjižnice Osnovne škole u Milni uz primjenu odgovarajućih protuepidemijskih mjera prema potrebi.
- Pisana mišljenja, primjedbe i prijedlozi na *Prijedlog Plana* mogu se davati tijekom trajanja Javne rasprave, zaključno s datumom 14. travnja 2023. godine.



Dostaviti:

- MINISTARSTVO KULTURE I MEDIJA, Uprava za zaštitu kulturne baštine, Konzervatorski odjel u Splitu za područje Splitsko-dalmatinske županije, Porinova bb, 21000 SPLIT
- MINISTARSTVO GOSPODARSTVA I ODRŽIVOG RAZVOJA, Uprava za zaštitu prirode, Radnička cesta 80, 10000 ZAGREB
- MINISTARSTVO GOSPODARSTVA I ODRŽIVOG RAZVOJA, Uprava za procjenu utjecaja na okoliš i održivo gospodarenje otpadom, Radnička cesta 80, 10 000 ZAGREB
- JAVNA USTANOVA ZA UPRAVLJANJE ZAŠTIĆENIM PRIRODNIH VRIJEDNOSTIMA NA PODRUČJU SPLITSKO DALMATINSKE ŽUPANIJE, Prilaz braće Kaliterna 10, 21000 SPLIT
- MINISTARSTVO POLJOPRIVREDE, Uprava za poljoprivredno zemljište, biljnu proizvodnju i tržište, Ulica Grada Vukovara 78, 10000 Zagreb
- MINISTARSTVO POLJOPRIVREDE, Uprava šumarstva, lovstva i drvne industrije, Planinska 2a, 10000 Zagreb
- HRVATSKE VODE, VGO Split, Vukovarska 35, 21000 SPLIT
- HRVATSKA REGULATORNA AGENCIJA ZA MREŽNE DJELATNOSTI, Ulica Roberta Frangeša Mihanovića 9, 10110 ZAGREB
- MUP – POLICIJSKA UPRAVA SPLITSKO-DALMATINSKA Sektor pravnih, financijskih i tehničkih poslova, Trg Hrvatske bratske zajednice 9, 21000 SPLIT
- MUP – POLICIJSKA UPRAVA SPLITSKO-DALMATINSKA, Područni ured civilne zaštite Split, Moliških Hrvata 1, 21000 SPLIT
- MINISTARSTVO OBRANE, Uprava za materijalne resurse, Trg kralja Petra Petra Krešimira IV br.1,10000 ZAGREB
- SPLITSKO-DALMATINSKA ŽUPANIJA, Javna ustanova - *Zavod za prostorno uređenje Splitsko-dalmatinske županije*, Domovinskog rata 2/I, 21000 Split
- SPLITSKO-DALMATINSKA ŽUPANIJA, Upravni odjel za graditeljstvo i prostorno uređenje, Domovinskog rata 2, 21000 Split
- ŽUPANIJSKA UPRAVE ZA CESTE NA PODRUČJU SPLITSKO – DALMATINSKE ŽUPANIJE, R. Boškovića 22, 21000 Split
- HRVATSKE CESTE d.o.o., Sektor za studije i projektiranje, Voinčina 3, 10000 ZAGREB
- MINISTARSTVO MORA, PROMETA I INFRASTRUKTURE, Uprava sigurnosti plovidbe, LUČKA KAPETANJA SPLIT, Obala Lazareta 1, 21000 SPLIT
- LUČKA UPRAVA SPLITSKO-DALMATINSKE ŽUPANIJE, Vukovarska br. 1, 21000 Split
- LUČKA KAPETANJA SPLIT - Ispostava Milna, 21405 Supetar;
- AGENCIJA ZA CIVILNO ZRAKOPLOVSTVO, Sektor aerodroma i zaštite zračnog prometa, Ulica Grada Vukovara 284, 10000 ZAGREB
- ODASILJACI I VEZE d.o.o., Ulica grada Vukovara 269d, 10000 ZAGREB
- HEP - OPERATOR DISTRIBUCIJSKOG SUSTAVA (HEP ODS) d.o.o., DP ELEKTRODALMACIJA - SPLIT, POGON BRAČ, Ul. Vriilo 7, 21400 Supetar
- HRVATSKI OPERATOR PRIJENOSNOG SUSTAVA (HOPS) d.o.o., Prijenosno područje Split, Sektor za izgradnju i investicije - Odjel za izgradnju Split, Kneza Ljudevita Pesavskog 5, 21000 SPLIT
- VODOVOD-BRAČ d.o.o., Mladena Vodanovića 23, 21 400 SUPETAR
- HRVATSKE ŠUME d.o.o., Uprava šuma – Podružnica Split, Šumarija Brač, 21400 Supetar



Croatian Post Inc. /  
Republika Hrvatska

ADVICE of receipt/of delivery/of payment  
POVRATNICA — Obavijest o prijmu/uručenju/isplati

P-21/CN 07

Office of posting  
Prijamni poštanski ured  
21405 29032023

Addressee of the item  
Primatej pošiljke  
MUP- Policijska uprava SDŽ, Sektor  
pravnih, finansijskih i tehničkih poslova,  
Trg Hrv. bratske zajednice 9, 21000 Split

Nature of the item/vrsta pošiljke

Registered  
Preporučena  
Postal parcel  
Paket  
Insured letter  
Vrijednija pošiljka

Amount  
Iznos  
Nº of Br. pos.  
AR RG 22 715 131 9 HR

Moneyorder  
Uputnica  
Amount  
Iznos

Meets on a destination/ispunjava se na odredištu

The item mentioned above has been duly  
Gore navedena pošiljka  
delivered  
uručena je  
paid  
isplaćena je  
Date  
Datum  
31-03-2023

Signature\*  
Potpis\*

\* The advice may be signed by the addressee or, if the regulations of the country of destination so provide, by another authorized person.  
\* Ovu obavijest može potpisati primatelj ili, ako to propisi određene države dopuštaju, druga ovlaštena osoba ili zaposlenik određeniog poštanskog ureda.



AR

On postal service  
Poštanska služba

Stamp of the office returning the advice  
Otsak žiga poštanskog ureda koji vraća obavijest

Return to  
Vratiti

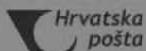
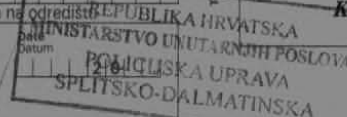
Name  
Ime i prezime ili naziv tvrtke  
Općina Milna

Street and N°  
Ulica i br.  
Sridnja kala 1

Locality and country  
Mjesto i država  
21405 Milna

To be filled in by the sender  
ispunjava pošiljatelj

KLASA: 350-01/23-01/003;23-3



Croatian Post Inc. /  
Republika Hrvatska

ADVICE of receipt/of delivery/of payment  
POVRATNICA — Obavijest o prijmu/uručenju/isplati

P-21/CN 07

Office of posting  
Prijamni poštanski ured  
21405 29032023

Addressee of the item  
Primatej pošiljke  
Hrvatske žume d.o.o., Šumarija Brač  
Vladimira Nazora 2, 21400 Supetar

Nature of the item/vrsta pošiljke

Registered  
Preporučena  
Postal parcel  
Paket  
Insured letter  
Vrijednija pošiljka

Amount  
Iznos  
Nº of Br. pos.  
AR RG 22 715 143 8 HR

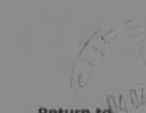
Moneyorder  
Uputnica  
Amount  
Iznos

Meets on a destination/ispunjava se na odredištu

The item mentioned above has been duly  
Gore navedena pošiljka  
delivered  
uručena je  
paid  
isplaćena je  
Date  
Datum  
20

Signature\*  
Potpis\*

\* The advice may be signed by the addressee or, if the regulations of the country of destination so provide, by another authorized person.  
\* Ovu obavijest može potpisati primatelj ili, ako to propisi određene države dopuštaju, druga ovlaštena osoba ili zaposlenik određeniog poštanskog ureda.



AR

On postal service  
Poštanska služba

Stamp of the office returning the advice  
Otsak žiga poštanskog ureda koji vraća obavijest

Return to  
Vratiti


Name  
Ime i prezime ili naziv tvrtke  
Općina Milna

Street and N°  
Ulica i br.  
Sridnja kala 1

Locality and country  
Mjesto i država  
21405 Milna

To be filled in by the sender  
ispunjava pošiljatelj

KLASA: 350-01/23-01/003;23-3



Croatian Post Inc. /  
Republika Hrvatska

ADVICE of receipt/of delivery/of payment  
POVRATNICA — Obavijest o prijmu/uručenju/isplati

P-21/CN 07

Office of posting  
Prijamni poštanski ured  
21405 29032023

Addressee of the item  
Primatej pošiljke  
Zupanijske ceste Split d.o.o.  
Ruđera Boškovića 22, 21000 Split

Nature of the item/vrsta pošiljke

Registered  
Preporučena  
Postal parcel  
Paket  
Insured letter  
Vrijednija pošiljka

Amount  
Iznos  
Nº of Br. pos.  
AR RG 22 715 122 5 HR


Moneyorder  
Uputnica  
Amount  
Iznos

Meets on a destination/ispunjava se na odredištu

The item mentioned above has been duly  
Gore navedena pošiljka  
delivered  
uručena je  
paid  
isplaćena je  
Date  
Datum  
OPUNOCENIK

Signature\*  
Potpis\*  
5.4.2023

\* The advice may be signed by the addressee or, if the regulations of the country of destination so provide, by another authorized person.



AR

On postal service  
Poštanska služba

Stamp of the office returning the advice  
Otsak žiga poštanskog ureda koji vraća obavijest

Return to  
Vratiti

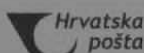
Name  
Ime i prezime ili naziv tvrtke  
Općina Milna

Street and N°  
Ulica i br.  
Sridnja kala 1

Locality and country  
Mjesto i država  
21405 Milna

To be filled in by the sender  
ispunjava pošiljatelj

KLASA: 350-01/23-01/003;23-3



Croatian Post Inc. /  
Republika Hrvatska

ADVICE of receipt/of delivery/of payment  
POVRATNICA — Obavijest o prijmu/uručenju/isplati

P-21/CN 07

Office of posting  
Prijamni poštanski ured  
21405  
Date  
Datum  
29 03 20 23

Addressee of the item  
Primatej pošiljke  
**Vodovod Brač d.o.o.**  
**Mladena Vodanovića 23,**  
**21400 Supetar**

Nature of the item/vrsta pošiljke

Registered  
Preporučena  
 Postal parcel  
Paket  
 Insured letter  
Uplatnena pošiljka

Nº of Br.  
AR RG 22 715 121 7 HR

Moneyorder  
Uputnica

Meets on a destination/Ispunjava se na odredištu

The item mentioned above has been duly  
Gore navedena pošiljka  
 delivered  
uručena je  
 paid  
isplaćena je  
Date  
Datum  
01 04 20 23

Signature\*  
Potpis\*  
Pepetar

\* The advice may be signed by the addressee or, if the regulations of the country of destination so provide, by another authorized person.  
\* Ovu obavijest može potpisati primatelj ili, ako to propisi određene države dopuštaju, druga ovlaštena osoba ili zaposlenik određenog poštanskog ureda.

On postal service  
Poštanska služba

AR

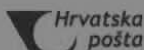

Stamp of the office returning the advice  
Otsak žiga poštanskog ureda  
koji vraća obavijest

Return to  
Vratiti

Name  
Ime i prezime ili naziv tvrtke  
**Općina Milna**  
Street and Nº  
Ulica i br.  
**Sridnja kala 1**  
Locality and country  
Mjesto i država  
**21405 Milna**  
**KLASA: 350-01/23-01/003;23-3**

To be filled in by the sender  
Ispunjava pošiljatelj

Ozn. za narudžbu: 6/2021



Croatian Post Inc. /  
Republika Hrvatska

ADVICE of receipt/of delivery/of payment  
POVRATNICA — Obavijest o prijmu/uručenju/isplati

P-21/CN 07

Office of posting  
Prijamni poštanski ured  
21405  
Date  
Datum  
30 03 20 23

Addressee of the item  
Primatej pošiljke  
**Lučka uprava Splitsko – dalmatinske  
županije, Prilaz braće Kaliterna 10**  
**21000 Split**

Nature of the item/vrsta pošiljke

Registered  
Preporučena  
 Postal parcel  
Paket  
 Insured letter  
Uplatnena pošiljka

Nº of Br.  
AR RG 22 715 137 5 HR

Moneyorder  
Uputnica

Meets on a destination/Ispunjava se na odredištu

The item mentioned above has been duly  
Gore navedena pošiljka  
 delivered  
uručena je  
 paid  
isplaćena je  
Date  
Datum  
31 03 20 23

Signature\*  
Potpis\*  
[Signature]

\* The advice may be signed by the addressee or, if the regulations of the country of destination so provide, by another authorized person.  
\* Ovu obavijest može potpisati primatelj ili, ako to propisi određene države dopuštaju, druga ovlaštena osoba ili zaposlenik određenog poštanskog ureda.

On postal service  
Poštanska služba

AR

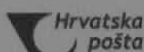

Stamp of the office returning the advice  
Otsak žiga poštanskog ureda  
koji vraća obavijest

Return to  
Vratiti

Name  
Ime i prezime ili naziv tvrtke  
**Općina Milna**  
Street and Nº  
Ulica i br.  
**Sridnja kala 1**  
Locality and country  
Mjesto i država  
**21405 Milna**  
**KLASA: 350-01/23-01/003;3**

To be filled in by the sender  
Ispunjava pošiljatelj

Ozn. za narudžbu: 6/2021



Croatian Post Inc. /  
Republika Hrvatska

ADVICE of receipt/of delivery/of payment  
POVRATNICA — Obavijest o prijmu/uručenju/isplati

P-21/CN 07

Office of posting  
Prijamni poštanski ured  
21405  
Date  
Datum  
29 03 20 23

Addressee of the item  
Primatej pošiljke  
**Hrvatske ceste d.o.o.**  
**Sektor za studije i projektiranje**  
**Vončina 3, 10000 Zagreb**

Nature of the item/vrsta pošiljke

Registered  
Preporučena  
 Postal parcel  
Paket  
 Insured letter  
Uplatnena pošiljka

Nº of Br.  
AR RG 22 715 136 7 HR

Moneyorder  
Uputnica

Meets on a destination/Ispunjava se na odredištu

The item mentioned above has been duly  
Gore navedena pošiljka  
 delivered  
uručena je  
 paid  
isplaćena je  
Date  
Datum  
03 04 20 23

Signature\*  
Potpis\*  
UPORUČENIK I

\* The advice may be signed by the addressee or, if the regulations of the country of destination so provide, by another authorized person.

On postal service  
Poštanska služba


AR

Stamp of the office returning the advice  
Otsak žiga poštanskog ureda  
koji vraća obavijest

Return to  
Vratiti

Name  
Ime i prezime ili naziv tvrtke  
**Općina Milna**  
Street and Nº  
Ulica i br.  
**Sridnja kala 1**  
Locality and country  
Mjesto i država  
**21405 Milna**  
**KLASA: 350-01/23-01/003;23-3**

To be filled in by the sender  
Ispunjava pošiljatelj





**Hrvatska pošta** Croatian Post Inc. / Republika Hrvatska **ADVICE of receipt/of delivery/of payment** POVRATNICA — Obavijest o prijmu/uručenju/isplati **P-21/CN 07**

Office of posting / Prijamni poštanski ured: 21405 Date / Datum: 29 03 20 23

Address of the item / Adresna adresa pošiljke: **Ministarstvo poljoprivrede, Uprava za poljoprivredna zemljište, biljnu proizvodnju i tržište, Ul. Grada Vukovara 8, 10000 Zagreb**

Nature of the item / vrsta pošiljke: Registered / Preporučena, Amount / iznos: 1 HR

Barcode: AR RG 22 715 125 1 HR

Meets on a destination / ispunjava se na odredištu: The item mentioned above has been duly delivered / Gore navedena pošiljka isporučena je: 29 03 20 23

Signature / Potpis: REPUBLIKA HRVATSKA, MINISTARSTVO POLJOPRIVREDE

Return to / Vratiti: Name / ime i prezime ili naziv tvrtke: **Općina Milna**, Street and N° / Ulica i br.: **Sridnja kala 1**, Locality and country / Mjesto i država: **21405 Milna**, **KLASA: 350-01/23-01/003;23-3**

On postal service / Poštanska služba

Stamp of the office returning the advice / Otsak 21ga poštanskog ureda koji vraća obavijest

To be filled in by the sender / Ispunjava pošiljatelj

Ozn. za narudžbu: 6/2021 **Hrvatska pošta**

**Hrvatska pošta** Croatian Post Inc. / Republika Hrvatska **ADVICE of receipt/of delivery/of payment** POVRATNICA — Obavijest o prijmu/uručenju/isplati **P-21/CN 07**

Office of posting / Prijamni poštanski ured: 21405 Date / Datum: 29 03 20 23

Address of the item / Adresna adresa pošiljke: **Ministarstvo poljoprivrede, Uprava šumarstva, lovstva i drvne industrije Ul. Grada Vukovara 78, 10000 Zagreb**

Nature of the item / vrsta pošiljke: Registered / Preporučena, Amount / iznos: 8 HR

Barcode: AR RG 22 715 124 8 HR

Meets on a destination / ispunjava se na odredištu: The item mentioned above has been duly delivered / Gore navedena pošiljka isporučena je: 29 03 20 23

Signature / Potpis: REPUBLIKA HRVATSKA, MINISTARSTVO POLJOPRIVREDE

Return to / Vratiti: Name / ime i prezime ili naziv tvrtke: **Općina Milna**, Street and N° / Ulica i br.: **Sridnja kala 1**, Locality and country / Mjesto i država: **21405 Milna**, **KLASA: 350-01/23-01/003;23-3**

On postal service / Poštanska služba

Stamp of the office returning the advice / Otsak 21ga poštanskog ureda koji vraća obavijest

To be filled in by the sender / Ispunjava pošiljatelj

Ozn. za narudžbu: 6/2021 **Hrvatska pošta**

**Hrvatska pošta** Croatian Post Inc. / Republika Hrvatska **ADVICE of receipt/of delivery/of payment** POVRATNICA — Obavijest o prijmu/uručenju/isplati **P-21/CN 07**

Office of posting / Prijamni poštanski ured: 21405 Date / Datum: 29 03 20 23

Address of the item / Adresna adresa pošiljke: **MUP- Policijska uprava SDŽ Područni ured civilne zaštite Split Moliških Hrvata 1, 21000 Split**

Nature of the item / vrsta pošiljke: Registered / Preporučena, Amount / iznos: 5 HR

Barcode: AR RG 22 715 130 5 HR

Meets on a destination / ispunjava se na odredištu: The item mentioned above has been duly delivered / Gore navedena pošiljka isporučena je: 29 03 20 23

Signature / Potpis: REPUBLIKA HRVATSKA

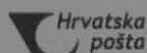
Return to / Vratiti: Name / ime i prezime ili naziv tvrtke: **Općina Milna**, Street and N° / Ulica i br.: **Sridnja kala 1**, Locality and country / Mjesto i država: **21405 Milna**, **KLASA: 350-01/23-01/003;23-3**

On postal service / Poštanska služba

Stamp of the office returning the advice / Otsak 21ga poštanskog ureda koji vraća obavijest

To be filled in by the sender / Ispunjava pošiljatelj

Ozn. za narudžbu: 6/2021 **Hrvatska pošta**

Croatian Post Inc. /  
Republika HrvatskaADVICE of receipt/of delivery/of payment  
POVRATNICA — Obavijest o prijmu/uručenju/isplati

P-21/CN 07

Office of posting  
Prijamni poštanski ured  
21405  
Date  
Datum  
29.03.2023Addressee of the item  
Primateelj pošiljke  
Hrvatski operator prijenosnog sustava  
d.o.o. – sektor za izgradnju I investicije  
Kneza J. Jevđevića posavskog 5, 21000 Split

Nature of the item/vrsta pošiljke

 Registered  
Preporučena  
 Postal parcel  
Paket  
 Insured letter  
Vrijednosna pošiljkaAmount  
IznosNo. of Br. of  
AR RG 22 715 144 1 HR Moneyorder  
UputnicaAmount  
Iznos

Meets on a destination/ispunjava se na odredištu

The item mentioned above has been duly  
Gore navedena pošiljka delivered  
uručena je paid  
isplaćena jeDate  
Datum  
31.03.2023Signature\*  
Potpis\*\* The advice may be signed by the addressee or, if the regulations of the country of destination so provide, by another authorized person.  
\* Ovu obavijest može potpisati primatelj ili, ako to propisi određene države dopuštaju, druga ovlaštena osoba ili zaposlenik određenog poštanskog ureda.On postal service  
Poštanska službaStamp of the office returning the advice  
Otišak žiga poštanskog ureda  
koji vraća obavijestReturn to  
VratitiName  
Ime i prezime ili naziv tvrtke

Općina Milna

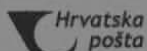
Street and No.  
Ulica i br.

Sridnja kala 1

Locality and country  
Mjesto i država

21405 Milna

KLASA: 350-01/23-01/003;23-3

To be filled in by the sender  
Ispunjava pošiljateljCroatian Post Inc. /  
Republika HrvatskaADVICE of receipt/of delivery/of payment  
POVRATNICA — Obavijest o prijmu/uručenju/isplati

P-21/CN 07

Office of posting  
Prijamni poštanski ured  
21405  
Date  
Datum  
29.03.2023Addressee of the item  
Primateelj pošiljke  
Uprava sigurnosti plovidbe – Lučka  
kapetanija Split  
Obala Lazareta 1, 21000 Split

Nature of the item/vrsta pošiljke

 Registered  
Preporučena  
 Postal parcel  
Paket  
 Insured letter  
Vrijednosna pošiljkaAmount  
IznosNo. of Br. of  
AR RG 22 715 139 8 HR Moneyorder  
UputnicaAmount  
Iznos

Meets on a destination/ispunjava se na odredištu

The item mentioned above has been duly  
Gore navedena pošiljka delivered  
uručena je paid  
isplaćena jeDate  
Datum  
03.04.2023Signature\*  
Potpis\*\* The advice may be signed by the addressee or, if the regulations of the country of destination so provide, by another authorized person.  
\* Ovu obavijest može potpisati primatelj ili, ako to propisi određene države dopuštaju, druga ovlaštena osoba ili zaposlenik određenog poštanskog ureda.On postal service  
Poštanska službaStamp of the office returning the advice  
Otišak žiga poštanskog ureda  
koji vraća obavijestReturn to  
VratitiName  
Ime i prezime ili naziv tvrtke

Općina Milna

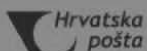
Street and No.  
Ulica i br.

Sridnja kala 1

Locality and country  
Mjesto i država

21405 Milna

KLASA: 350-01/23-01/003;23-3

To be filled in by the sender  
Ispunjava pošiljateljCroatian Post Inc. /  
Republika HrvatskaADVICE of receipt/of delivery/of payment  
POVRATNICA — Obavijest o prijmu/uručenju/isplati

P-21/CN 07

Office of posting  
Prijamni poštanski ured  
21405  
Date  
Datum  
29.03.2023Addressee of the item  
Primateelj pošiljke  
Lučka kapetanija Split – Ispostava Milna  
Riva 7, 21405 Milna

Nature of the item/vrsta pošiljke

 Registered  
Preporučena  
 Postal parcel  
Paket  
 Insured letter  
Vrijednosna pošiljkaAmount  
IznosNo. of Br. of  
AR RG 22 715 138 4 HR Moneyorder  
UputnicaAmount  
Iznos

Meets on a destination/ispunjava se na odredištu

The item mentioned above has been duly  
Gore navedena pošiljka delivered  
uručena je paid  
isplaćena jeDate  
Datum  
03.04.2023Signature\*  
Potpis\*

\* The advice may be signed by the addressee or, if the regulations of the country of destination so provide, by another authorized person.

On postal service  
Poštanska službaStamp of the office returning the advice  
Otišak žiga poštanskog ureda  
koji vraća obavijestReturn to  
VratitiName  
Ime i prezime ili naziv tvrtke

Općina Milna

Street and No.  
Ulica i br.

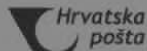
Sridnja kala 1

Locality and country  
Mjesto i država

21405 Milna

KLASA: 350-01/23-01/003;23-3

To be filled in by the sender  
Ispunjava pošiljatelj



Croatian Post Inc. /  
Republika Hrvatska

ADVICE of receipt/of delivery/of payment  
POVRATNICA — Obavijest o prijmu/uručenju/isplati

P-21/CN 07

Office of posting  
Prijamni poštanski ured  
21405  
Date  
Datum  
29 03 20 23

Addressee of the item  
Primalac pošiljke  
Ministarstvo gospodarstva i održivog  
razvoja, Uprava za procjenu utjecaja na  
okoliš i održivo gospodarenje otpadom,  
Radnička cesta 80, 10000 Zagreb

Nature of the item/vrsta pošiljke  
 Registered  
Preporučena  
 Postal parcel  
Paket  
 Insured letter  
Vrijednija pošiljka

Amount  
Iznos  
22 715 127  
9 HR

Moneyorder  
Upunica

Meets on a destination/ispunjava se na odredištu  
The item mentioned above has been duly  
Gore navedena pošiljka  
 delivered  
uručena je  
 paid  
isplaćena je  
20

Signature\*  
Potpis\*  
B Zet 03-04-2023

\* The advice may be signed by the addressee or, if the regulations of the country of destination so provide, by another authorized person.  
\* Ovu obavijest može potpisati primalac ili, ako to propisi određene države dopuštaju, druga ovlaštena osoba ili zaposlenik određeno državnog poštanskog ureda.

On postal service  
Poštanska služba

AR

Stamp of the office returning the advice  
Ostatak žiga poštanskog ureda  
koji vraća obavijest

Return to  
Vratiti

Name  
Ime i prezime ili naziv tvrtke  
Općina Milna

Street and N°  
Ulica i br.  
Sridnja kala 1

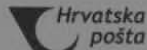
Locality and country  
Mjesto i država  
21405 Milna

KLASA: 350-01/23-01/003;23-3

To be filled in by the sender  
Ispunjava pošiljalac

REPUBLIKA HRVATSKA  
MINISTARSTVO GOSPODARSTVA  
I ODRŽIVOG RAZVOJA

Ozn. za narudžbu: 6/2021



Croatian Post Inc. /  
Republika Hrvatska

ADVICE of receipt/of delivery/of payment  
POVRATNICA — Obavijest o prijmu/uručenju/isplati

P-21/CN 07

Office of posting  
Prijamni poštanski ured  
21405  
Date  
Datum  
29 03 20 23

Addressee of the item  
Primalac pošiljke  
Ministarstvo gospodarstva i održivog  
razvoja, Uprava za zaštitu prirode  
Radnička cesta 80, 10000 Zagreb

Nature of the item/vrsta pošiljke  
 Registered  
Preporučena  
 Postal parcel  
Paket  
 Insured letter  
Vrijednija pošiljka

Amount  
Iznos  
22 715 128  
2 HR

Moneyorder  
Upunica

Meets on a destination/ispunjava se na odredištu  
The item mentioned above has been duly  
Gore navedena pošiljka  
 delivered  
uručena je  
 paid  
isplaćena je  
20

Signature\*  
Potpis\*  
REPUBLICA HRVATSKA  
MINISTARSTVO GOSPODARSTVA  
I ODRŽIVOG RAZVOJA  
B Zet 03-04-2023

\* The advice may be signed by the addressee or, if the regulations of the country of destination so provide, by another authorized person.  
\* Ovu obavijest može potpisati primalac ili, ako to propisi određene države dopuštaju, druga ovlaštena osoba ili zaposlenik određeno državnog poštanskog ureda.

On postal service  
Poštanska služba

AR

Stamp of the office returning the advice  
Ostatak žiga poštanskog ureda  
koji vraća obavijest

Return to  
Vratiti

Name  
Ime i prezime ili naziv tvrtke  
Općina Milna

Street and N°  
Ulica i br.  
Sridnja kala 1

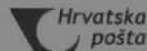
Locality and country  
Mjesto i država  
21405 Milna

KLASA: 350-01/23-01/003;23-3

To be filled in by the sender  
Ispunjava pošiljalac

REPUBLICA HRVATSKA  
MINISTARSTVO GOSPODARSTVA  
I ODRŽIVOG RAZVOJA

Ozn. za narudžbu: 6/2021



Croatian Post Inc. /  
Republika Hrvatska

ADVICE of receipt/of delivery/of payment  
POVRATNICA — Obavijest o prijmu/uručenju/isplati

P-21/CN 07

Office of posting  
Prijamni poštanski ured  
21405  
Date  
Datum  
29 03 20 23

Addressee of the item  
Primalac pošiljke  
Ministarstvo obrane – Uprava za  
materijalne resurse, Trg kralja Petra  
Krešimira I v br. 1, 10000 Zagreb

Nature of the item/vrsta pošiljke  
 Registered  
Preporučena  
 Postal parcel  
Paket  
 Insured letter  
Vrijednija pošiljka

Amount  
Iznos  
22 715 133  
6 HR

Moneyorder  
Upunica

Meets on a destination/ispunjava se na odredištu  
The item mentioned above has been duly  
Gore navedena pošiljka  
 delivered  
uručena je  
 paid  
isplaćena je  
2023

Signature\*  
Potpis\*  
Mid

\* The advice may be signed by the addressee or, if the regulations of the country of destination so provide, by another authorized person.

On postal service  
Poštanska služba

AR

Stamp of the office returning the advice  
Ostatak žiga poštanskog ureda  
koji vraća obavijest

Return to  
Vratiti

Name  
Ime i prezime ili naziv tvrtke  
Općina Milna

Street and N°  
Ulica i br.  
Sridnja kala 1

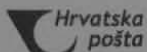
Locality and country  
Mjesto i država  
21405 Milna

KLASA: 350-01/23-01/003;23-3

To be filled in by the sender  
Ispunjava pošiljalac

Ozn. za narudžbu: 6/2021





Croatian Post Inc. /  
Republika Hrvatska

ADVICE of receipt/of delivery/of payment  
POVRATNICA — Obavijest o prijmu/uručenju/isplati

P-21/CN 07

Office of posting  
Prijamni poštanski ured  
21405  
Date  
Datum  
29 03 2023

Addressee of the item  
Primatej pošiljke  
Odašiljači i veze d.o.o.  
Ul Grada Vukovara 269d, 10000 Zagreb

Nature of the item/vrsta pošiljke

Registered  
Preporučena  
Postal parcel  
Paket  
Insured letter  
Vrijednija pošiljka

AR RG 22 715 141 5 HR

Moneyorder  
Uputnica

Meets on a destination/ispunjava se na određitu

The item mentioned above has been duly  
Gore navedena pošiljka  
delivered  
uručena je

Signature\*  
Potpis\*  
Ulica grada Vukovara 269D  
10000 Zagreb

\* The advice may be signed by the addressee or, if the regulations of the country of destination so provide, by another authorized person.  
\* Ovu obavijest može potpisati primatelj ili, ako to propisi određene države dopuštaju, druga ovlaštena osoba ili zaposlenik određenoj poštanskoj uredu.

On postal service  
Poštanska služba

AR

Stamp of the office returning the advice  
Otsak žiga poštanskog ureda  
koji vraća obavijest

Return to  
Vratiti

Name  
Ime i prezime ili naziv tvrtke  
Općina Milna

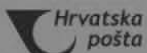
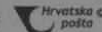
Street and N°  
Ulica i br.  
Sridnja kala 1

Locality and country  
Mjesto i država  
21405 Milna

KLASA: 350-01/23-01/003;23-3

To be filled in by the sender  
Ispunjava pošiljatelj

Ozn. za narudžbu: 6/2021



Croatian Post Inc. /  
Republika Hrvatska

ADVICE of receipt/of delivery/of payment  
POVRATNICA — Obavijest o prijmu/uručenju/isplati

P-21/CN 07

Office of posting  
Prijamni poštanski ured  
21405  
Date  
Datum  
29 03 2023

Addressee of the item  
Primatej pošiljke  
Agencija za civilno zrakoplovstvo  
Ulica grada Vukovara 284, 10000 Zagreb

Nature of the item/vrsta pošiljke

Registered  
Preporučena  
Postal parcel  
Paket  
Insured letter  
Vrijednija pošiljka

AR RG 22 715 140 7 HR

Moneyorder  
Uputnica

Meets on a destination/ispunjava se na određitu

The item mentioned above has been duly  
Gore navedena pošiljka  
delivered  
uručena je

Signature\*  
Potpis\*  
HRVATSKA  
AGENCIJA ZA CIVILNO ZRAKOPLOVSTVO  
10000 ZAGREB, UL. grada Vukovara 284  
03-04-2023

\* The advice may be signed by the addressee or, if the regulations of the country of destination so provide, by another authorized person.  
\* Ovu obavijest može potpisati primatelj ili, ako to propisi određene države dopuštaju, druga ovlaštena osoba ili zaposlenik određenoj poštanskoj uredu.

On postal service  
Poštanska služba

AR

Stamp of the office returning the advice  
Otsak žiga poštanskog ureda  
koji vraća obavijest

Return to  
Vratiti

Name  
Ime i prezime ili naziv tvrtke  
Općina Milna


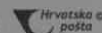
Street and N°  
Ulica i br.  
Sridnja kala 1

Locality and country  
Mjesto i država  
21405 Milna

KLASA: 350-01/23-01/003;23-3

To be filled in by the sender  
Ispunjava pošiljatelj

Ozn. za narudžbu: 6/2021



Croatian Post Inc. /  
Republika Hrvatska

ADVICE of receipt/of delivery/of payment  
POVRATNICA — Obavijest o prijmu/uručenju/isplati

P-21/CN 07

Office of posting  
Prijamni poštanski ured  
21405  
Date  
Datum  
29 03 2023

Addressee of the item  
Primatej pošiljke  
Javna ustanova - Zavod za prostorno  
uređenje SDŽ, Domovinskog rata 2/I,  
21000 Split

Nature of the item/vrsta pošiljke

Registered  
Preporučena  
Postal parcel  
Paket  
Insured letter  
Vrijednija pošiljka

AR RG 22 715 134 0 HR

Moneyorder  
Uputnica

Meets on a destination/ispunjava se na određitu

The item mentioned above has been duly  
Gore navedena pošiljka  
delivered  
uručena je

Signature\*  
Potpis\*  
JAVNA  
USTANOVA  
21000 SPLIT

\* The advice may be signed by the addressee or, if the regulations of the country of destination so provide, by another authorized person.

On postal service  
Poštanska služba

AR

Stamp of the office returning the advice  
Otsak žiga poštanskog ureda  
koji vraća obavijest

Return to  
Vratiti

Name  
Ime i prezime ili naziv tvrtke  
Općina Milna


Street and N°  
Ulica i br.  
Sridnja kala 1

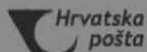
Locality and country  
Mjesto i država  
21405 Milna

KLASA: 350-01/23-01/003;23-3

To be filled in by the sender  
Ispunjava pošiljatelj

Ozn. za narudžbu: 6/2021





Croatian Post Inc. /  
Republika Hrvatska

ADVICE of receipt/of delivery/of payment  
POVRATNICA — Obavijest o prijmu/uručenju/isplati

P-21/CN 07

Office of posting  
Prijamni poštanski ured  
21405  
Date  
Datum  
29.03.2023

Addressee of the item  
Primatej pošiljke  
Hrvatska regulatorna agencija za mrežne  
djelatnosti  
Ulica Roberta Frangeša Mihanovića 9  
10110 Zagreb

Nature of the item/vrsta pošiljke

Registered  
Preporučena  
Postal parcel  
Paket  
 Insured letter  
Vrijednija pošiljka

Amount  
Iznos

AR RG 22 715 132 2 HR

Moneyorder  
Uputnica

Amount  
Iznos

Meets on a destination/ispunjava se na odredištu

The item mentioned above has been duly  
dane navedena pošiljka  
 delivered  
uručena je  
 paid  
isplaćena je

Date  
Datum

2023

Signature\*  
Potpis\*

\* The advice may be signed by the addressee or, if the regulations of the country of destination so provide, by another authorized person.  
\* Ovu obavijest može potpisati primatelj ili, ako to propisi određene države dopuštaju, druga ovlaštena osoba ili zaposlenik određenog poštanskog ureda.

On postal service  
Poštanska služba

Stamp of the office returning the advice  
Otsak žiga poštanskog ureda koji vraća obavijest

Return to  
Vratiti

Name  
Ime i prezime ili naziv tvrtke

Općina Milna

Street and N°  
Ulica i br.

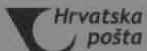
Sridnja kala 1

Locality and country  
Mjesto i država

21405 Milna

KLASA: 350-01/23-01/003;23-3

To be filled in by the sender  
ispunjava pošiljatelj



Croatian Post Inc. /  
Republika Hrvatska

ADVICE of receipt/of delivery/of payment  
POVRATNICA — Obavijest o prijmu/uručenju/isplati

P-21/CN 07

Office of posting  
Prijamni poštanski ured  
21405  
Date  
Datum  
29.03.2023

Addressee of the item  
Primatej pošiljke  
Ministarstvo kulture i medija – uprava za  
zaštitu kulturne baštine, Konzervatorski  
odjel u Splitu, Perčinova bb, 21000 Split

Nature of the item/vrsta pošiljke

Registered  
Preporučena  
Postal parcel  
Paket  
 Insured letter  
Vrijednija pošiljka

Amount  
Iznos

AR RG 22 715 129 6 HR

Moneyorder  
Uputnica

Amount  
Iznos

Meets on a destination/ispunjava se na odredištu

The item mentioned above has been duly  
dane navedena pošiljka  
 delivered  
uručena je  
 paid  
isplaćena je

Date  
Datum

29.03.2023

Signature\*  
Potpis\*

\* The advice may be signed by the addressee or, if the regulations of the country of destination so provide, by another authorized person.  
\* Ovu obavijest može potpisati primatelj ili, ako to propisi određene države dopuštaju, druga ovlaštena osoba ili zaposlenik određenog poštanskog ureda.

On postal service  
Poštanska služba

Stamp of the office returning the advice  
Otsak žiga poštanskog ureda koji vraća obavijest

Return to  
Vratiti

Name  
Ime i prezime ili naziv tvrtke

Općina Milna

Street and N°  
Ulica i br.

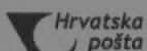
Sridnja kala 1

Locality and country  
Mjesto i država

21405 Milna

KLASA: 350-01/23-01/003;23-3

To be filled in by the sender  
ispunjava pošiljatelj



Croatian Post Inc. /  
Republika Hrvatska

ADVICE of receipt/of delivery/of payment  
POVRATNICA — Obavijest o prijmu/uručenju/isplati

P-21/CN 07

Office of posting  
Prijamni poštanski ured  
21405  
Date  
Datum  
29.03.2023

Addressee of the item  
Primatej pošiljke  
HEP – ODS d.o.o.  
Elektrodalmacija Split – pogon Brač  
Vrilo 7, 21400 Supetar

Nature of the item/vrsta pošiljke

Registered  
Preporučena  
Postal parcel  
Paket  
 Insured letter  
Vrijednija pošiljka

Amount  
Iznos

AR RG 22 715 142 4 HR

Moneyorder  
Uputnica

Amount  
Iznos

Meets on a destination/ispunjava se na odredištu

The item mentioned above has been duly  
dane navedena pošiljka  
 delivered  
uručena je  
 paid  
isplaćena je

Date  
Datum

29.03.2023

Signature\*  
Potpis\*

\* The advice may be signed by the addressee or, if the regulations of the country of destination so provide, by another authorized person.

On postal service  
Poštanska služba

Stamp of the office returning the advice  
Otsak žiga poštanskog ureda koji vraća obavijest

Return to  
Vratiti

Name  
Ime i prezime ili naziv tvrtke

Općina Milna

Street and N°  
Ulica i br.

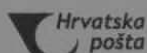
Sridnja kala 1

Locality and country  
Mjesto i država

21405 Milna

KLASA: 350-01/23-01/003;23-3

To be filled in by the sender  
ispunjava pošiljatelj



Croatian Post inc. /  
Republika Hrvatska

ADVICE of receipt/of delivery/of payment  
POVRATNICA — Obavijest o prijmu/uručenju/isplati

P-21/CN 07

|  |               |
|--|---------------|
| Office of posting<br>Prijamni poštanski ured | Date<br>Datum |
| 21405  | 29 03 20 23   |

Addressee of the item  
Primalac pošiljke

Upravni odjel za graditeljstvo i prostorno uređenje, Domovinskog rata 2, 21000 Split

Nature of the item/vrsta pošiljke

Registered  
Preporučena

Postal parcel  
Paket

Insured letter  
Vrijednosna pošiljka

Amount  
Iznos

22 715 135 3 HR

Meets on a destination/ispunjava se na odredištu

The item mentioned above has been duly  
Gore navedena pošiljka

delivered  
uručena je

paid  
isplaćena je

Date  
Datum

20

Signature  
Poštom

REPUBLIKA HRVATSKA  
SPLITSKO-DALMATINSKA ŽUPANIJA  
UPRAVNI ODJEL ZA INFORMACIJE  
31-03-2023

\* The advice may be signed by the addressee or, if the regulations of the country of destination so provide, by another authorized person.  
\* Ovu obavijest može potpisati primalac ili, ako to propisi određene države dopuštaju, druga ovlaštena osoba ili zaposlenik određeniog poštanskog ureda.

On postal service  
Poštanska služba

Stamp of the office returning the advice  
Otišak žiga poštanskog ureda koji vraća obavijest

Return to  
Vratiti

Name  
Ime i prezime ili naziv tvrtke

Općina Milna

Street and N°  
Ulica i br.


Sridnja kala 1

Locality and country  
Mjesto i država

21405 Milna

KLASA: 350-01/23-01/003;23-3

To be filled in by the sender  
ispunjava pošiljatelj



Croatian Post inc. /  
Republika Hrvatska

ADVICE of receipt/of delivery/of payment  
POVRATNICA — Obavijest o prijmu/uručenju/isplati

P-21/CN 07

|  |               |
|--|---------------|
| Office of posting<br>Prijamni poštanski ured | Date<br>Datum |
| 21405  | 29 03 20 23   |

Addressee of the item  
Primalac pošiljke

Javna ustanova za upravljanje zaštićenim vrijednostima na području SDŽ  
Kralj braće Kaliterna 10, 21000 Split

Nature of the item/vrsta pošiljke

Registered  
Preporučena

Postal parcel  
Paket

Insured letter  
Vrijednosna pošiljka

Amount  
Iznos

22 715 126 5 HR

Meets on a destination/ispunjava se na odredištu

The item mentioned above has been duly  
Gore navedena pošiljka

delivered  
uručena je

paid  
isplaćena je

Date  
Datum

31 03 20 23

Signature  
Poštom

REPUBLIKA HRVATSKA  
SPLITSKO-DALMATINSKA ŽUPANIJA  
JAVNA USTANOVA ZA UPRAVLJANJE ZAŠTIĆENIM  
VRIJEDNOSTIMA NA PODRUČJU SDŽ  
KRALJ BRAĆE KALITERNA 10  
31-03-2023

\* The advice may be signed by the addressee or, if the regulations of the country of destination so provide, by another authorized person.  
\* Ovu obavijest može potpisati primalac ili, ako to propisi određene države dopuštaju, druga ovlaštena osoba ili zaposlenik određeniog poštanskog ureda.

On postal service  
Poštanska služba

Stamp of the office returning the advice  
Otišak žiga poštanskog ureda koji vraća obavijest

Return to  
Vratiti

Name  
Ime i prezime ili naziv tvrtke

Općina Milna

Street and N°  
Ulica i br.

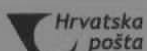
Sridnja kala 1

Locality and country  
Mjesto i država

21405 Milna

KLASA: 350-01/23-01/003;23-3

To be filled in by the sender  
ispunjava pošiljatelj



Croatian Post inc. /  
Republika Hrvatska

ADVICE of receipt/of delivery/of payment  
POVRATNICA — Obavijest o prijmu/uručenju/isplati

P-21/CN 07

|  |               |
|--|---------------|
| Office of posting<br>Prijamni poštanski ured | Date<br>Datum |
| 21405  | 29 03 20 23   |

Addressee of the item  
Primalac pošiljke

Hrvatske vode, VGO Split  
Vukovarska 35, 21000 Split

Nature of the item/vrsta pošiljke

Registered  
Preporučena

Postal parcel  
Paket

Insured letter  
Vrijednosna pošiljka

Amount  
Iznos

22 715 123 4 HR

Meets on a destination/ispunjava se na odredištu

The item mentioned above has been duly  
Gore navedena pošiljka

delivered  
uručena je

paid  
isplaćena je

Date  
Datum

31 03 20 23

Signature  
Poštom

REPUBLIKA HRVATSKA  
SPLITSKO-DALMATINSKA ŽUPANIJA  
HRVATSKE VODE  
VODNOGOSPODARSTVO  
31-03-2023

\* The advice may be signed by the addressee or, if the regulations of the country of destination so provide, by another authorized person.  
\* Ovu obavijest može potpisati primalac ili, ako to propisi određene države dopuštaju, druga ovlaštena osoba ili zaposlenik određeniog poštanskog ureda.

On postal service  
Poštanska služba

Stamp of the office returning the advice  
Otišak žiga poštanskog ureda koji vraća obavijest

Return to  
Vratiti

Name  
Ime i prezime ili naziv tvrtke

Općina Milna

Street and N°  
Ulica i br.

Sridnja kala 1

Locality and country  
Mjesto i država

21405 Milna

KLASA: 350-01/23-01/003;23-3

To be filled in by the sender  
ispunjava pošiljatelj

## 2. PODACI O JAVNOM IZLAGANJU

### 2.1. Zapisnik s javnog izlaganja s popisom nazočnih na javnom izlaganju o *Prijedlogu I. ID PPUO Milna*



REPUBLIKA HRVATSKA  
SPLITSKO-DALMATINSKA  
ŽUPANIJA  
OPĆINA MILNA  
Jedinstveni upravni odjel

**KLASA: 350-01/23-01/003**  
**URBROJ: 2181-32-01/1-23-015**  
**Milna, 12. travnja 2023. godine**

Na temelju članka 99. Zakona o prostornom uređenju („Narodne novine“, broj 153/13, 65/17, 114/18, 39/19 i 98/19), pročelnik JUO Općine Milna, kao odgovorna osoba za provođenje javne rasprave izrađuje

#### ZAPISNIK O JAVNOM IZLAGANJU U SKLOPU JAVNE RASPAVE O PRIJEDLOGU I. IZMJENA I DOPUNA PROSTORNOG PLANA UREĐENJA OPĆINE MILNA

Sukladno Zaključku načelnika Općine Milna, KLASA: 350-01/23-01/003, URBROJ: 2181-32-01/1-23-001, Jedinstveni upravni odjel Općine Milna objavio je Javnu raspravu o prijedlogu I. Izmjena i dopuna Prostornog plana uređenja Općine Milna.

Javna rasprava o prijedlogu I. Izmjena i dopuna Prostornog plana uređenja Općine Milna traje 11 kalendarskih dana, u razdoblju od 04. travnja 2023. godine do 14. travnja 2023. godine.

Javno izlaganje o Prijedlogu Plana održano je dana 12. travnja (srijeda) 2023. godine u prostoriji školske knjižnice Osnovne škole „Milna“, Žalo 15, 21 405 Milna s početkom u 10:00 sati.

Prisutni predstavnici izrađivača Plana:

- voditelj izrade Plana: prof.dr.sc. Nenad Lipovac, dipl.ing.arch.
- suradnica: Lucija Anton, mag.ing.arch.

Prisutne stranke Nositelja izrade Plana:

- Jedinstveni upravni odjel Općine Milna (Toni Domazet – pročelnik JUO, Martina Mladinić – administrativna tajnica, Tea Marinović – administrativni referent) i načelnik Općine Milna Frane Lozić

Prisutne stranke: (prema popisu u privitku Zapisnika)

Javno izlaganje otvorio je načelnik Općine Milna Frane Lozić, pozdravivši sve nazočne te je dao riječ prof.dr.sc. Nenadu Lipovcu – odgovornom voditelju izrade predmetnog Plana.

Prof.dr.sc. Nenad Lipovac pozdravio je sve prisutne u ime izrađivača Prijedloga Plana te kratko prezentirao prijedlog Plana, proceduru izrade i donošenja Prijedloga Plana propisanu Zakonom o prostornom uređenju te planiranu dinamiku donošenja Plana. Posebno je potrebno naglasiti da za vrijeme trajanja javne rasprave sve primjedbe i prijedloge valja dostaviti čitko napisane i potpisane vlastoručno.

Nakon javnog izlaganja, pročelnik JUO Općine Milna Toni Domazet je otvorio javnu raspravu te je prisutnim strankama dao mogućnost davanja primjedbi, prijedloga, mišljenja, sugestija i postavljanja pitanja.

#### **PITANJA:**

##### **M.V. pita sljedeća pitanja:**

###### **1. Što je ovo označeno svijetlo smeđom bojom na području Duboke odnosno Lučica?**

Prof.dr.sc. Nenad Lipovac odgovora da nije to nikakva drugačija boja već ista.

###### **2. Za objekte koji su legalizirani, a nisu upisanu u Prijedlog Plana, da li treba podnijeti zahtjev za upis?**

Prof.dr.sc. Nenad Lipovac odgovara naravno, ali kaže ako postoji više njih s istim zahtjevom neka ne podnose pojedinačno već na jedan isti zahtjev.

###### **3. Što se tiče zabrane potkopa Maslinova i Lučice, da li će se micati zabrana s obzirom da se pričalo o tome.**

Prof.dr.sc. Nenad Lipovac odgovara da su to bili posebni uvjeti Ministarstva obrane koje je prihvaćeno u PPSDŽ i potom u I. IDPPUO Milna

##### **E.Š pita sljedeća pitanja:**

###### **1. S obzirom da je ZK bio veće površine na čiji zahtjev ili inicijativu je rađen?**

Prof.dr.sc. Nenad Lipovac odgovara da je ZK ovim planom planiran sukladno Prostornom planu uređenja SDŽ, a prema grafici PPSDŽ ucrtan je i u ovaj plan. E.Š kaže da se urbanistički poziva na to, županija ga je smanjila, a nitko o tome ništa ne zna na što profesor odgovara nije da ne zna nego je to Prijedlog te kaže kako je bilo riječi o tome da će Općina naručiti izradu nove konzervatorske podloge, ali nažalost Općina nije u mogućnosti to raditi jer samo odjeli Ministarstva kulture mogu izrađivati konzervatorske podloge, a što dugo traje.

###### **2. Da li je zaštićeni krajobraz nastao na općinskom vijeću?**

Prof.dr.sc. Nenad Lipovac odgovara da su zaštićeni krajobrzi ili zk ovim Planom preneseni iz PPSDŽ.

##### **M.V. pita sljedeće pitanje:**

###### **1. Bobovišće na moru po Planu iz 2007. godine jedan dio čestica uz more je bio zaštićena zelena javna površina, a sada je stambena površina?**

Prof.dr.sc. Nenad Lipovac odgovara da to sigurno nije zelena javna površina jer se u Prostornim planovima Općina i Gradova zelene javne površine ne označavaju unutar obuhvata GPN, ali se ukoliko se prepiše obveza UPU – a iste mogu planirati.

Pročelnik JUO Općine Milna Toni Domazet je zamolio da postave po jedno pitanje kako bi svi mogli doći na red, a da se za dodatna pitanja jave pismenim putem i svi će dobiti odgovor.

##### **V.P. ima sljedeću primjedbu:**

Njegova primjedba se odnosi na Šumicu i Puntu u Bobovišća na moru zato jer ovi dijelovi izrazito mijenjaju identitet mjesta. Bobovišća na moru su do sada bila skrivena tajna luka, a taj karakter tajnovitosti potencira i održava ozelenjena punta Mihoj rata na kojoj je ovim Planom predviđena izgradnja.



Prof.dr.sc. Nenad Lipovac odgovara da je važećim Prostornim planom iz 2007. godine područja Mihoj rat u Bobovišća na moru nije bio proglašen izdvojenim dijelom GPN stoga je logično povezati sva građevna područja unutar cjeline GPN Bobovišća na moru.

**S.P.** na to pita a kako su mogli to napraviti na što Prof.dr.sc. Nenad Lipovac odgovara da prema zahtjevima vlasnika zemljišta.

**S.P.** kaže kako novim Planom građevinska područja stvaraju jednolični kontinuirani priobalni pojas narušavajući prirodni krajobraz te također kaže kako se ovim Planom uništava fizionomija mjesta.

Prof.dr.sc. Nenad Lipovac odgovara da daju pismene primjedbe koje će u tom smislu biti razmotrene.

**S.P.** kaže kako su profesori ranije učili da se građevna područja šire uz rubove građevinske zone, a on trenutno longitudinalno širi građevno područje uz zaštićeni krajobraz i to na način da je ucrtao nove parcele, a što je protuzakonito.

Prof.dr.sc. Nenad Lipovac odgovara kako on ništa nije ucrtao već su slijedom zahtjeva građana pojedine čestice zemljišta obuhvaćene unutar gradive površine Bobovišća na moru.

Pročelnik JUO Općine Milna Toni Domazet kaže da nema neograničeno vremena za raspravu te da svoj prigovor podnesu pisanim putem.

**V.P.** se javlja za riječ i kaže kako treba reći čime se ne slažu i da je to jednostavno narušavanje identiteta jednog lijepog mjesta, a primjer toga su parcele od 300m<sup>2</sup>, a što bi on trebao znati što to znači.

**K.B.** kaže kako profesor Lipovac nije saživio s područjem te želi da joj objasni što je pričao o pjoверima tijekom pojašnjena Prijedloga Plana odnosno da odgovori kako on doživljava pjoверe, da li su oni napravljeni u neku svrhu ili je to tek tako? Koja je njihova sudbina?

Prof.dr.sc. Nenad Lipovac odgovara da ih on nije uništio, oni se tu nalaze i dalje, ali ih je izuzeo iz građevnog područja te ih označio kao infrastrukture građevine na kojima su mogući zahvati isključivo uz posebne uvjete.

**A.T.** tvrdi da se ovim Planom smanjuje minimalna površina čestice za građenje u neizgrađenim dijelovima građevnog područja na 300m<sup>2</sup>.

Prof.dr.sc. Nenad Lipovac pojašnjava da su neke parcele u neizgrađenim dijelovima građevinskih područja važećeg Plana od 300m<sup>2</sup> pa naviše, ali ako ona smatra da je potrebno povećati minimalnu površinu čestice za gradnju da u okviru javne rasprave podnese prijedlog koji će biti razmotren.

**I.G. pita:**

**1. Vezano za označeno područje turskog boka za koji je označeno da će biti planirana izrada Urbanističkog plana uređenja u kojoj se nalazi njegova parcela i također je stavljeno da će preko njegove parcele proći nerazvrstana cesta što bi to trebalo značiti za njegov OPG? Ta nerazvrstana cesta ne postoji, a njegov OPG dijeli na 2 dijela.**

Prof.dr.sc. Nenad Lipovac traži da ovo pitanje uđe u zapisnik kako bi se interveniralo u odredbama novog Plana na način da se planiranjem nove nerazvrstane ceste kojom se presijeca postojeći ili planirani OPG neće onemogućiti realizacija OPG -a.

Prof.dr.sc. Nenad Lipovac na grafičkom dijelu IDPPUO Milna na područje Turskog boka je dao odgovor na pitanje.

**M.G. pita:**

**1. Zanima je u zoni Lučice, odnosno žuti prsten tj. zaštićena zona Ministarstva obrane da li je Općina Milna slala prijedlog da se to izbaci?**

Općinski načelnik Frane Lozić pojašnjava da je radijus zaštićene vojne zone maskirnog veza dobiveno od strane posebnih uvjeta Ministarstva obrane.

**2. Zanima je vezano za pjovere što su izbačeni iz građevinske zone i zašto se građevinska zona se nije mogla širiti za naselje Milna? Da li se taj dio građevinske zone lijepio negdje tj. širio?**

Prof.dr.sc. Nenad Lipovac odgovara da širenje građevnog područja za sva naselja pa tako i naselje Milna se planiraju ovim Planom isključivo prema zahtjevima koji su pristigli. U slučaju Milne povećanje građevnog područja nije moguće jer postojeća izgrađenost je manja od 80%. Kao i u slučaju Bobovišća na moru došlo je do preslagivanja postojećeg građevinskog područja na način da je ukupna površina građevnog područja ostala ista. Preslagivanjem dio GPN – a Milne koji nije imalo prilaz cestovni je umanjen, a za tu površinu prihvaćeni su pojedini zahtjevi za one čestice kojima je osigurani cestovni prilaz.

**3. Zanima je čest.zem. 2761 k.o. Milna zbog čega nije u cjelini obuhvaćena građevinskim područjem?**

Prof.dr.sc. Nenad Lipovac odgovara da je širenje građevinskog područja Općine Milna ograničeno. Trećina te čestice je još Planom iz 2007. godine unutar građevnog područja i dan danas nije izgrađeno. I ovim Planom taj dio čestice se zadržava unutar GPN Milna.

**S.P. se javlja za riječ i kaže da bi se vratila na odredbe jer se ovim Planom smanjila minimalna površina za stambenu gradnju, ali ne samo da se smanjila već je povećana izgrađenost građevinske parcele i povećana je iskorištenost površine parcele te je zanima da li to njima treba? Poziva se na Pravilnik o izračunu iskorištenosti parcele koji ne uzima u obzir otvorene prostore.**

Prof.dr.sc. Nenad Lipovac odgovara da je u odredbi napisano da 40 % izgrađenog dijela parcele mora biti vodopropusno što znači da on ne prihvaća krajobrazno područje koje je popločano. Što se tiče minimalne površine za stambenu gradnju moli da se u pismenoj formi daju prijedlozi koji će biti razmotreni.

**J.Z. pita:**

**1. Na koji se način odlučilo i tko je odlučio da se u Bobovišća na more cijeli dio punte spoji u građevno? Nadalje, zanima ga dijelovi GPN – a Bobovišća na moru koji su izbačeni iz građevnog područja i dijelovi koji su ovim Planom ubačeni u građevno područje te obalna prometnica?**

Prof.dr.sc. Nenad Lipovac odgovara da temeljem zahtjeva građana. Prihvaćeni su oni zahtjevi za one čestice koje ne predstavljaju šumsko zemljište, a što je upravo slučaj i za dio Mihov rat.

**J.Z. je pitao da mu objasni na grafičkom prikazu, a što je Prof.dr.sc. Nenad Lipovac i učinio.**

Prof.dr.sc. Nenad Lipovac odgovara da one čestice koje su izbačene ovim prijedlogom su još iz 2007. godine građevne, a još i ranije od Plana otoka Brača, ali na njima se do danas nije dogodila gradnja i nalaze se na nepovoljnom strmom području, a one čestice koje su prihvaćene i nalaze se duž obalno upravo zato su prihvaćene kako bi se spojili dijelovi naselja Bobovišća na moru jer jedina postojeća prometnica je duž obale.

**A.Z. pita:**

**1. Pita za čest.zem.. 2469 u uvali Vlaška, Bijaka te kaže kako njen zahtjev datira iz 2007. godine da se njena mala parcela pripoji naselju?**

Općinski načelnik Frane Lozić kaže kako je to građevno područje turističke zone Bijaka, a koje je određeno PPSDŽ.

Zatim A.Z. kaže kako je zanima sudbina njene parcele?

Općinski načelnik Frane Lozić je odgovorio da je predmetna čestica u zoni obuhvata UPU Bijaka koji je donesen 2014. godine.

Prof.dr.sc. Nenad Lipovac odgovara kako bi bilo najbolje da se nađe sa vlasnicima susjednih parcela te da zajedno podnesu zahtjev za pripojenje naselju. Međutim obzirom da veličine kapacitete i vrstu gradnje u turističkim zonama određuje PPSDŽ potrebno je prije svega da se takav zahtjev podnese Županiji kada ista bude mijenjala PPSDŽ.

**Š.G. pita:**

**1. Ranije je čula kako je prof.dr.sc. Nenad Lipovac rekao da su mu temelj bile geodetske podloge tj. katastarske i kaže da je zanima infrastruktura u izgrađenom dijelu ucertali put širine 6 m, a već ranije te parcele ograđene?**

Prof.dr.sc. Nenad Lipovac odgovara da gdje ona vidi da je on ucertao put širine 6 m, na što Š.G. odgovara predio Kuk Milna, a što je pokazala točno i na grafičkom prikazu Plana.

Prof.dr.sc. Nenad Lipovac odgovara da je to samo prikaz i da ne znači da je to u stvarnoj veličini 6 m širine.

**E.G. pita:**

**1. Što je to na Veloj njivi određeno IDPPUO Milna?**

Prof.dr.sc. Nenad Lipovac odgovara da je riječ o izdvojenom građevinskom području turističke namjene koje je određeno PPSDŽ-om namjene kamp. Detaljnija namjena unutar obuhvata biti će propisana obvezom izrade UPU-a. Obzirom da je riječ o kampu moguće je postavljanje objekata sukladno propisima koji određuju vrste kampova.

**A.T. pita koja je svrha mobilnih kućica?**

Prof.dr.sc. Nenad Lipovac odgovara da ne zna, da je to kućica koja je montažna i nema čvrste temelje.

Općinski načelnik Frane Lozić kaže kako će se detaljno objasniti sve kada se bude radio UPU za to područje.

I.M. se javlja za riječ i kaže da konkretno za tu zonu za koju je postavljeno pitanje je površina koju je Općina Postira ustupila Općini Milna jer mora biti poznato da nema širenja turističkih zona. Svpetrvs hoteli su potpisali ugovor o zakupu sa Zadrugom Milna za maslinik koji se sastoji 1800 komada maslina na rok od 25 godina dakle radi se o zemlji koja je u vlasništvu Poljoprivredne zadruge Milna, a oni su kao investitori prvi koji su u Milni napravili sobu u hotelskom smještaju, a onda su u odnosu na njihove planove željeli imati i kamp, a to hoće li se on zvati glamping, camping to će odrediti UPU, a hoće li kućice biti ovakve ili onakve to će opet odrediti mjerodavni, a ono u što ih želi uvjeriti je da

su sve napravili kako bi privukli goste u Milni i želi naglasiti da se radi o investiciji vrijednoj cca 18 milijuna eura.

**M.L. pita:**

**1. Što je to IS6?**

Prof.dr.sc. Nenad Lipovac odgovara da je to reciklažno dvorište na što M.L. kaže da je to njegova garaža i kaže kako njega nitko nije pitao da to tu bude na što Prof.dr.sc. Nenad Lipovac kaže da je on zaprimio zahtjev od Općine Milna.

Općinski načelnik Frane Lozić se nadovezuje i kaže da je dobro da je to spomenuo jer da je Mjesni odbor Ložišća predložio da tu bude deponij „Čelca“ te će provjeriti o čemu se radi te kaže da podnese prigovor pismenim putem. Nadalje, očito je riječ o pogrešci broja čestice zemljišta, a što će biti ispravljeno u tekstualnom i grafičkom dijelu Plana.

**M.K. pita:**

**1. Koji je status građevine koju su izgrađene u T2 zoni Nadosibova? Poslije 37 godina jedina parcela koja je bila u građevnoj zoni sada je jedinu stavljaju u poljoprivrednu zonu.**

Prof.dr.sc. Nenad Lipovac odgovara da li je njegova parcela u ljubičastoj boji jer da su to te parcele koje su označene kao rubovi katastarskih čestica građevina izgrađenih po Prostornom planu bivše Općine Brač.

S obzirom da nema više pitanja, prijedloga, sugestija i mišljenja Pročelnik JUO Općine Milna zatvara javno izlaganje te kaže da sve primjedbe i prijedloge dostave pisanim putem na protokol Općine Milna.

Javno izlaganje je završilo u 12:10 sati.



| Javno izlaganje - I izmjene i dopune PPUO Milna - 12. travnja 2023. godine |                         |        |              |                  |
|--|-------------------------|--------|--------------|------------------|
| Rbr.   | Ime i prezime           | Adresa | Kontakt broj | Potpis           |
| 1  | LIDIA BALDASARI         |        |              |                  |
| 2  | ANTICA ALUJEVIĆ         |        |              |                  |
| 3  | JULIJANA ŠUMIĆ STIPEVIĆ |        |              |                  |
| 4  | Ketrin Žuljević         |        |              |                  |
| 5  | TARANDEK MLADEN         |        |              |                  |
| 6  | MIRJANA JAKŠIĆ          |        |              |                  |
| 7  | ANDELA POJAK            |        |              | <br>Pojak Anđela |
| 8  | MILAN ARDALJIĆ          |        |              |                  |
| 9  | IVO MARKUSOVIĆ          |        |              |                  |
| 10   | JASLAN ŽAR              |        |              |                  |
| 11   | Miroslav Žaljević       |        |              |                  |
| 12   | IVAN ROGOVIĆ            |        |              |                  |
| 13   | ANA ĐURANKO             |        |              |                  |
| 14   | ALBERTA TRCIVIĆ         |        |              |                  |
| 15   | ŽLENDIĆ KATIČA          |        |              |                  |

| Javno izlaganje - I izmjene i dopune PPUO Milna - 12. travnja 2023. godine |                       |        |              |        |
|--|-----------------------|--------|--------------|--------|
| Rbr.   | Ime i prezime         | Adresa | Kontakt broj | Potpis |
| 16   | INES GRGIĆ            |        |              |        |
| 17   | PETAR FOLKESOVIĆ      |        |              |        |
| 18   | Jasna Vukobratović    |        |              |        |
| 19   | BOŽO KAPETIĆ          |        |              |        |
| 20   | MLADENIĆ FRANE        |        |              |        |
| 21   | TOMISLAV KUNDIĆ       |        |              |        |
| 22   | BARJIĆ PETAR          |        |              |        |
| 23   | SIMON SMERKE          |        |              |        |
| 24   | FRANCI                |        |              |        |
| 25   | TEREZA VUKOBRATOVIĆ   |        |              |        |
| 26   | TINA BOJATTOVIĆ-ČEŽAR |        |              |        |
| 27   | ZORRA BARIĆIĆ         |        |              |        |
| 28   | Ljiljana Ljiljanić    |        |              |        |
| 29   | JOSIP MARKUSOVIĆ      |        |              |        |
| 30   | Milan Kukuruzović     |        |              |        |

| Javno izlaganje - I izmjene i dopune PPUO Milna - 12. travnja 2023. godine |                    |        |              |        |
|--|--------------------|--------|--------------|--------|
| Rbr.   | Ime i prezime      | Adresa | Kontakt broj | Potpis |
| 31   | ANUŠKA VLAHOVIĆ    |        |              |        |
| 32   | Tomislav Filipović |        |              |        |
| 33   | MARIJA HLEŽIĆ      |        |              |        |
| 34   | IVANA TUDOR        |        |              |        |
| 35   | LUKŠA VIDIĆ        |        |              |        |
| 36   | ENDRI GARAFULIĆ    |        |              |        |
| 37   | MARJA RADOŠTIĆ     |        |              |        |
| 38   | FRANJE DOŠIĆ       |        |              |        |
| 39   | TOMI ĐORĐEVIĆ      |        |              |        |
| 40   | MARIO GALIĆ        |        |              |        |
| 41   | MARTINA MLADINIĆ   |        |              |        |
| 42   | TEJA MARINČIĆ      |        |              |        |
|  |                    |        |              |        |
|  |                    |        |              |        |
|  |                    |        |              |        |

| Javno izlaganje - I izmjene i dopune PPUO Milna - 12. travnja 2023. godine |                        |        |              |        |
|--|------------------------|--------|--------------|--------|
| Rbr.   | Ime i prezime          | Adresa | Kontakt broj | Potpis |
| 43   | MILICA TRILČIĆ         |        |              |        |
| 44   | MARJETA ALJEVIĆ        |        |              |        |
| 45   | ZIGMUND ANUŠKA         |        |              |        |
| 46   | MILENA GRZUNOVIĆ       |        |              |        |
| 47   | MARCO LUČIĆ            |        |              |        |
| 48   | ĐUSIČKO VEĐRAN         |        |              |        |
| 49   | Gjertana Melcher       |        |              |        |
| 50   | Aneta Mijić            |        |              |        |
| 51   | MARTINA VRDOJAK        |        |              |        |
| 52   | EMILKA ŠEŠAROVIĆ-TOPIĆ |        |              |        |
| 53   | LIVKA ŠUTEJ            |        |              |        |
| 54   | SANJA PERAČIĆ          |        |              |        |
| 55   | VINKO PERAČIĆ          |        |              |        |
| 56   | SANDRA BODLOVIĆ        |        |              |        |
| 57   | NIKOLA BODLOVIĆ        |        |              |        |

### 3. SUDIONICI U JAVNOJ RASPRAVI

#### 3.1. Javnopravna tijela

Javno pravnim tijelima iz Odluke o izradi I. ID PPUO Milna dostavljena je obavijest o održavanju javne rasprave, o mjestu uvida u Prijedlog I. ID PPUO Milna te način podnošenja zahtjeva, primjedbi ili prijedloga.

Na Prijedlog I. ID PPUO Milna u propisanom roku zaprimljeno je jedanaest (11) zahtjeva/primjedbi/prijedloga/očitovanja, dok se ostali nisu očitovali u propisanom roku te se smatra da isti nemaju nikakvih primjedbi/prijedloga na I. Izmjene i dopune Plana.

|    | JAVNOPRAVNO TIJELO                         | OČITOVANJE   | ODGOVOR   |
|----|--|--|---|
| 1  | Ministarstvo kulture i medija              | Dostavljaju novi Popis iz Registra kulturnih dobara za Općinu Milna. Ispraviti određene podatke na navedenim kartografskim prikazima.                            | <b>ZAHTJEV SE PRIHVAĆA.</b> Provjerit ćemo i potrebi ispraviti popis registriranih kulturnih dobara u odredbama, pisanom obrazloženju i odgovarajućim kartografskim prikazima. Predložena dopuna teksta biti će ugrađena u odredbe. |
| 5  | Ministarstvo poljoprivrede                 | Upućuje na Mišljenje Hrvatskih šuma  | ZAHVALJUJEMO NA OBAVIJESTI  |
| 7  | HRVATSKE VODE                              | Prijedlog Plana usklađen je s planiranim rješenjima Hrvatskih voda za upravljanjem vodnim dobrima  | ZAHVALJUJEMO NA OBAVIJESTI  |
| 8  | HAKOM                                      | Nemaju primjedbe na Prijedlog Plana  | ZAHVALJUJEMO NA OBAVIJESTI  |
| 10 | Ministarstvo unutarnjih poslova            | Nemaju primjedbe na Prijedlog Plana  | ZAHVALJUJEMO NA OBAVIJESTI  |
| 11 | Ministarstvo obrane                        | Nisu suglasni sa širenjem turističkog područja T na površinu obuhvaćenu zaštitnom i sigurnosnom zonom – zonom zabranjene gradnje za maskirni vez „uvala Lučice“. | <b>DJELOMIČNO PRIHVAĆENO</b> Oblik i veličina površine ugostiteljsko-turističke namjene preuzet je iz PPSDŽ. U odgovarajućem članku odredbi navest će se odabrani tekst iz spomenutog Pravilnika.                                   |
|    |  | Ispraviti tekst u članku 67 koji se odnosi na posebnu namjenu s predloženim tekstom.   | <b>ZAHTJEV SE PRIHVAĆA.</b> Priloženi tekst ugradit će se u odredbe za provođenje.  |
| 15 | Hrvatske ceste                             | Nemaju primjedbe na Prijedlog Plana  | ZAHVALJUJEMO NA OBAVIJESTI  |
| 19 | Hrvatska agencija za civilno zrakoplovstvo | Nemaju primjedbe na Prijedlog Plana  | ZAHVALJUJEMO NA OBAVIJESTI  |
| 22 | HOPS                                       | Nemaju primjedbe na Prijedlog Plana  | ZAHVALJUJEMO NA OBAVIJESTI  |
| 23 | VODOVOD BRAČ                               | Traže ucrtavanje slijedećih objekata: VS/HS Turski Bok i PS/HS Duboka.   | <b>ZAHTJEV SE PRIHVAĆA.</b> Traženi objekti biti će ucrtani u određene kartografske prikaze.  |
| 24 | HRVATSKE ŠUME                              | Traže da se zaštite površine pod alepskim borom u GJ Vidova Gora   | <b>ZAHTJEV SE PRIHVAĆA.</b> U odredbe će se ugraditi obveza čuvanja visokih stabala alepskog bora koja se nalaze unutar utvrđenih građevnih područja (GPN i IGPIN)  |

## 3.2 Pravne i fizičke osobe

Na Prijedlog I. ID PPUO Milna, u propisanom roku zaprimljeno je ukupno osamdesetpet (85) primjedbi/zahtjeva/prijedloga pravnih ili fizičkih osoba koje imaju određeni pravni interes na području obuhvata *Prijedloga Plana*. Odgovori na njihove prijedloge/primjedbe/zahtjeve su u tablici u nastavku.

| KATASTARSKA OPĆINA MILNA |  |                             |   |  |
|--------------------------|--|-----------------------------|---|--|
| r.br.                    | podnositelj                              | k.č.br.                     | zahtjev   | odgovor  |
| 1                        | D. S., Milna                             | 1144/7                      | Koje su mogućnosti gradnje na zemljištu   | Predmetna k.č. nalazi se u području izdvojenog građevnog područja izvan naselja namijenjenog isključivo za uređenje ugostiteljsko-turističkih sadržaja, a prema PPSDŽ. Nije moguća njena prenamjena u mješovitu namjenu. Na predmetnoj k.č. moguća je gradnja isključivo ugostiteljsko-turističke građevine.   |
| 2                        | A.Z., Split                              | 2469/4                      | Da se stavi u GPN (žuta zona)   | <b>NE PRIHVACA SE.</b> Predmetna k.č. nalazi se u području izdvojenog građevnog područja izvan naselja namijenjenog isključivo za uređenje ugostiteljsko-turističkih sadržaja, a prema PPSDŽ. Nije moguća njena prenamjena u mješovitu namjenu. Na predmetnoj k.č. moguća je gradnja isključivo ugostiteljsko-turističke građevine.  |
| 3                        | E.G., Milna,<br>po OD<br>Boban&Lolić     | 1055 (1055/1 i<br>1055/2)   | Uvrstiti u Zonu turističke namjene jer su iste spojene na vodovodnu i elektro mrežu | <b>NE PRIHVACA SE.</b> Oblik, veličina i položaj izdvojenog građevnog područja izvan naselja (IGPIN) ugostiteljsko-turističke namjene određen je PPSDŽ te stoga ne možemo širiti T „Osibova -Lučice“ na susjedne čestice. Nastavno, temeljem članka 47. Zakona o prostornom uređenju IGPIN se ne može širiti dok najmanje 80% postojećeg nije izgrađeno.   |
| 4                        | M.G. Milna                               | 2761                        | Da se cijela čestica uvrsti u građevno – stambenu zonu                              | <b>NE PRIHVACA SE.</b> Građevno područje naselja Milna nije izgrađeno više od 80% svoje površine te se prema članku 47. Zakona o prostornom uređenju ne može širiti već samo preslagivati za što na području naselja Milna nemamo više mogućnosti. Predmetna čestica po važećem PPUO Milna je istim oblikom i površinom bila u građevnom području pa nije istina da smo smanjili udjel njene površine u GPN-u. Nadalje, prema podacima dobivenim od Općine Milna, tijekom izgradnje nerazvrstane ceste M-02, za razliku od ostalih vlasnika zemljišta na predmetnoj trasi, jedino Vi niste dozvolili proširenje pojasa predmetne nerazvrstane ceste. |
| 5                        | P.T., Milna                              | 1076/13, 1076/14,<br>1076/4 | Da se ukloni oznaka zabrane N – maskirni vez (zaštitno područje r=200m)             | <b>NE PRIHVACA SE.</b> Zahtjev za zadržavanje <i>postojeće zone posebne namjene i zaštitne i sigurnosne zone za vojne lokacije (maskirni vez „Uvala Lučice“)</i> i područje njegove zaštite uvjetovalo je svojim dopisom od 14.04.2022. g. Ministarstvo obrane   |
| 6                        | E.Š.T., Milna                            | 1239/22                     | Da se čestica označi kao nerazvrstana cesta   | <b>PRIHVACA SE.</b> Tri kraka čestice na kojem je u međuvremenu (od izrade prometne studije) izvršeno uređenje puta označena su kao postojeće nerazvrstane ceste.  |
| 7                        | L.K., M.V.<br>Milna                      | 1176                        | Da se kuća ucrtu u Plan   | <b>DJELOMIČNO SE PRIHVACA</b> Ucrtavanje zgrada u katastarsku podlogu mogu samo ovlašteni geodeti. Ovu katastarsku podlogu Općina je dobila od DGU. Prema <i>Zakonu o prostornom uređenju</i> (čl. 47, st. 2) ne mogu se odrediti novi izdvojeni dijelovi GPN-a. Na priloženim kartogramima označili smo područja na kojem se nalaze katastarske čestice s izgrađenim zgradama, među kojima se nalazi i zgrada na traženoj katastarskoj čestici.   |
| 8                        | SVPETRVŠ<br>hoteli                       | 1191                        | Promijeniti oblik IGPIN, omogućiti postavu mobilnih kućica                          | <b>PRIHVACA SE.</b> Površina IGPIN-a promijenit će se oblikom prema dobivenoj skici. Veličina pokretnih kućica biti će propisana odredbama za provođenje. Parkiranje osobnih vozila omogućit će se u pojasu nerazvrstane prometnice uz sjeverni rub IGPIN-a.   |
| 9                        | QUANT-<br>COMMERCE<br>d.o.o.             | 614/10                      | Da se izbací iz T zone i ostane poljoprivredno zemljište kako je i bilo do sada.    | <b>PRIHVACA SE.</b> Navedena čestica izuzeta je iz područja T  |
| 10                       | P.M. Milna                               | 2010/1, 2010/2              | Da se uvrsti u GPN  | <b>PRIHVACA SE.</b> Navedene čestice uvrstit će se u GPN iz razloga što se iste nalaze uz izvedenu nerazvrstanu cestu M05 i nastavljaju se na već utvrđeno GPN.  |
| 11                       | S.S. po<br>odvjetniku<br>Braco<br>Kušeta | 1249/25, 1249/27            | Da se uvrste u građevinsku zonu   | <b>NE PRIHVACA SE.</b> Za područje IGPN u Osibovoj više nemamo mogućnosti za proširenje GPN-a.   |



|    |                               |                            |  |   |
|----|-------------------------------|----------------------------|--|---|
| 12 | Š.G., Milna                   |                            | Traži izmještanje planirane nerazvrstane ceste na neizgrađene čestice kako se ne bi cestom rušile zgrade   | <b>NE PRIHVAĆA SE.</b> Oznaka nerazvrstane ceste stavljena je samo načelno i ne podrazumijeva rušenje bilo kakvih okolnih građevina. Kod izdavanja akata za građenje na česticama vlasnici tih čestica morat će osigurati nužan kolni pristup. Ovim PPUO-om nismo planirali nove prometnice već je njihov načelni položaj prenesen iz <i>Prometne studije</i> za Općinu Milna, te Registra komunalne infrastrukture za Općinu Milna, a dio kojeg je razmještaj nerazvrstanih cesta. |
| 13 | S.Nj. Milna                   |                            | Traži izmještanje planirane nerazvrstane ceste na neizgrađene čestice kako se ne bi cestom rušile zgrade   | <b>NE PRIHVAĆA SE.</b> Oznaka nerazvrstane ceste stavljena je samo načelno i ne podrazumijeva rušenje bilo kakvih okolnih građevina. Kod izdavanja akata za građenje na česticama vlasnici tih čestica morat će osigurati nužan kolni pristup. Ovim PPUO-om nismo planirali nove prometnice već je njihov načelni položaj prenesen iz <i>Prometne studije</i> za Općinu Milna, te Registra komunalne infrastrukture za Općinu Milna, a dio kojeg je razmještaj NC.                  |
| 14 | I. Lj., Milna                 | 2466/5 i 2469/6            | Da se čestice uključe u građevno tj. u stambenu zonu   | <b>NE PRIHVAĆA SE.</b> Predmetne k.č. nalaze se u području izdvojenog građevnog područja izvan naselja namijenjenog isključivo za uređenje ugostiteljsko-turističkih sadržaja, a prema PPSDŽ. Nije moguća njena prenamjena u mješovitu namjenu. Na predmetnoj k.č. moguća je gradnja isključivo ugostiteljsko-turističke građevine.   |
| 15 | N.P. Split                    | /                          | Gradnja na kosom terenu 1:3 s kolnim pristupom s gornje strane čestice. U slučaju smještanja parkirališta na strmom terenu potrebno je izravnati teren i dobiti nasip koji s donje strane mora imati potporni zid koji je nekad viši od 1,00 m u odnosu na prirodni teren. Prilikom ishođenja građ. dozvole događa se problem s tumačenjem Plana i površina parkirališta se u takvim slučajevima uračunava u izgrađenost čestice iako je ispod parkirališta nasip  | <b>PRIHVAĆA SE.</b> U odredbama će biti jasno navedeno da se izvedba parkirališta na nasutom zemljištu (radi strmine istog) ne uračunava u površinu za građenje.  |
| 16 | N.P. Split                    | /                          | Prilikom ishođenja dozvola stvara se problem po pitanju bazena., jer se referenti pozivaju na tumačenje ministarstva da bazen kao pomoćna građevina ne može imati strojarnicu ispod volumena bazena jer bi u tome slučaju bazen kao pomoćna građevina imala dvije etaže, a može po njihovom tumačenju imati samo jednu. Predlaže – da se bazen, osim kao pomoćna građevina, odredi i kao sastavni dio primarne građevine pa u tom slučaju ne bi bio problem imati bazen ispod kojega je još jedna ili više etaža | <b>PRIHVAĆA SE.</b> Odredbama će se omogućiti izgradnja bazena unutar osnovne zgrade, iako smatram da ako je strojarnica u potpuno ukopanom podrumu, to je u skladu s odredbama jer pomoćna građevina može imati SAMO JEDNU NADZEMNU RAZINU (etažu)!  |
| 17 | S.B. Milna                    | 2472/1                     | Smanjenje širine planirane ceste; da se planirana cesta smjesti tako da 50% ceste leži na 2472/1, a 50% na 2485  | <b>NE PRIHVAĆA SE.</b> Predmetni zahtjev odnosi se na izmjenu UPU Bijaka koji nije predmet javne rasprave.  |
| 18 | M.V. po odvjetniku Uroš Babić | 1249/3                     | Da građevno područje predviđeno izmjenama i dopunama prostornog plana obuhvati i česticu 1249/3  | <b>NE PRIHVAĆA SE.</b> Za područje IGPN u Osibovoj više nemamo mogućnosti za proširenje GPN-a.  |
| 19 | E.Š. za M.S. Milna            | 1499, 1500, 1495/1, 1495/2 | Da se uvrste u T ili TK zonu   | <b>NE PRIHVAĆA SE.</b> Oblik, veličina i položaj IGPN-a ugostiteljsko-turističke namjene određen je PPSDŽ. Člankom 47, st. 2 <i>Zakona o prostornom uređenju</i> ne dozvoljava se planiranje novih IGPN-a. Nadalje, podnositelj zahtjeva nije vlasnik predmetne k.č., a nije priložena punomoć.   |

|    |                              |                      |  |   |
|----|------------------------------|----------------------|--|---|
| 20 | E.Š. za M.S. Milna           | 2678                 | Da se uvrsti u Ugostiteljsko-turističku namjenu (T) i Gospodarsku namjenu – poslovna (K)   | <b>NE PRIHVAĆA SE.</b> Oblik, veličina i položaj IGPIN-a ugostiteljsko-turističke namjene i/ili poslovne određen je PPSDŽ. Člankom 47, st. 2 <i>Zakona o prostornom uređenju</i> ne dozvoljava se planiranje novih IGPIN-a. Nadalje, podnositelj zahtjeva nije vlasnik predmetne k.č., a nije priložena punomoć.  |
| 21 | E.Š. za M.S. Milna           | 1034                 | Da se uvrsti u T ili TK zonu   | <b>NE PRIHVAĆA SE.</b> Oblik, veličina i položaj IGPIN-a ugostiteljsko-turističke namjene određen je PPSDŽ. Člankom 47, st. 2 <i>Zakona o prostornom uređenju</i> ne dozvoljava se planiranje novih IGPIN-a. Nadalje, podnositelj zahtjeva nije vlasnik predmetne k.č., a nije priložena punomoć.   |
| 22 | E.Š. za M.S. Milna           | 2812 i 2810/2        | Da se uvrsti u Ugostiteljsko-turističku namjenu (T) i Gospodarsku namjenu – poslovna (K)   | <b>NE PRIHVAĆA SE.</b> Oblik, veličina i položaj IGPIN-a ugostiteljsko-turističke namjene određen je PPSDŽ. Člankom 47, st. 2 <i>Zakona o prostornom uređenju</i> ne dozvoljava se planiranje novih IGPIN-a. Nadalje, podnositelj zahtjeva nije vlasnik predmetne k.č., a nije priložena punomoć.   |
| 23 | E.Š. za M.S. Milna           | 2450                 | Da se uvrsti u K6 gospodarska namjena – poslovna (K) K6 – odlagalište plovni objekata  | <b>NE PRIHVAĆA SE.</b> PPUO Milna već planira 2 odlagališta plovni objekata. Nadalje, podnositelj zahtjeva nije vlasnik predmetne k.č., a nije priložena punomoć.   |
| 25 | J.M. Milna                   | 2461/12              | Da se uvrsti u građevno područje   | <b>NE PRIHVAĆA SE.</b> PPSDŽ nije planirano širenje GPN-a sjeverno od županijske ceste (sjeverne obilaznice Milna)  |
| 26 | J.M. Milna                   | 1710/1               | Da se uvrsti u građevno područje   | <b>PRIHVAĆA SE.</b> Navedena čestica uvrstit će se u GPN iz razloga što se ista nalazi uz izvedenu nerazvrstanu cestu M29 i nastavlja se na već utvrđeno GPN.   |
| 27 | P.R. Milna                   | 2060/1               | Prometno rješenje – pronalaženje drugog prometnog rješenja koje po prijedlogu prolazi uz česticu 2060/1  | <b>PRIHVAĆA SE.</b> Planirana prometnica planirat će se izvesti u skladu s projektom koji će poštivati postojeće stanje, ali i minimalne tehničke uvjete za prometnice.   |
| 28 | S.K. Milna                   | /                    | Da se unutar čl.18 stavak 1, doda podstavak d – kojim bi se Plan jasno odredio prema novogradnjama unutar zona zaštite na jedan od 2 sljedeća predložena načina:<br>1. Iznimno u zonama zaštite dozvoljava se udaljenost do 1,00 m od susjednih građevnih čestica uz ograničenje planiranja otvora na tom pročelju na dijelove zida od staklene opeke ili neprozirnog stakla do maksimalne površine od 2,0 m<br>2. Iznimno, u zonama zaštite dozvoljava se prilagodba građevinske linije izgrađenim bočnim susjednim zgradama. | <b>PRIHVAĆA SE.</b> Još jednom ćemo pregledati navedene članke i međusobno ćemo uskladiti tekst odredbi.  |
| 29 | M.M. Milna                   | 1968/2               | Da se čestica obuhvati unutar građevinskog područja naselja Milna  | <b>PRIHVAĆA SE.</b> Navedena čestica uvrstit će se u GPN iz razloga što se ista nalazi uz izvedenu državnu cestu DC114 i nastavlja se na već utvrđeno GPN.  |
| 30 | J.Z. Bobovišća               | 3537/2, 3469/2, 3470 | Evidentirati/uvrstiti navedene čestice u poljoprivredne  | <b>PRIHVAĆA SE</b> Navedene čestice već se nalaze unutar površine na kojima je moguć razvoj poljoprivrede i OPG-ova.  |
| 33 | N.N., M.C, K.C., G.Š., Milna | 1627/2, 1627/7, 1629 | 1627/3,<br>Da se parcele svrstaju u Turističku zonu, te da se poljski put između parcela (l=110m) popravi i proširi na širinu od 2,5m o trošku Općine. Na tim česticama planira se urediti OPG   | <b>DJELOMIČNO SE PRIHVAĆA</b> Obuhvat turističkog područja (od kojeg su navedene čestice odvojene) određen je Prostornim planom Splitsko-dalmatinske županije i ne može se širiti. Nastavno, temeljem članka 47. <i>Zakona o prostornom uređenju</i> IGPIN se ne može širiti dok najmanje 80% postojećeg nije izgrađeno. Nadalje, u zahtjevu je navedeno da će se na tim česticama osnovati OPG. Ovaj zahtjev je omogućen prijedlogom PPUO-a jer su te čestice na kartografskim prikazima PPUO Milna označene kao čestice na kojima je moguće uređivati OPG. PPUO-om ne može se nikome određivati da proširi i uredi postojeći put. |

|   |   |        |   |   |
|---|---|--------|---|---|
| 34  | A.T.,<br>Milna  | 1965/1 | Primjedba na vrijeme trajanja javne rasprave i način obavještanja javnosti  | <b>PRIMJEDBA NEOSNOVANA.</b> Veliki broj mještana ZNAO JE za izradu I. ID PPUO Milna jer je prije izrade Prijedloga ID PPUO Milna za JR zaprimljeno i obrađeno 82 zahtjeva vezana za izmjene GPN, a preostali dio odnosio se na mogućnost osnivanja OPG-ova. Javna rasprava objavljena je na mrežnoj stranici Općine, Ministarstva, oglasnoj ploči Općine te u dnevnom tisku. Svi nazočni su dobili upute kako da podnesu zahtjev za točno određene čestice. Na JR nikad se ne može pozitivno odgovoriti neposredno na pojedini zahtjev, pogotovo u Milni koja nije ispunila uvjete iz <i>Zakona</i> o mogućnosti širenja GPN-a te je stoga nužno određeno „preslagivanje“ prijedloga GPN-a da bi se neka čestica ili dio nje ipak uvrstio u GPN. |
|   |   |        | Racionalnije planiranje prostora – na cijelom području Milne nije planirana komercijalna, proizvodna ili poslovna zona  | <b>PRIMJEDBA NEOSNOVANA.</b> Na području Općine planirano je proširenje POSTOJEĆEG poslovnog područja u naselju Ložišća, kao i odlagalište plovila na ulasku u Milnu i kod ACI marine. Niti jedna druga fizička ili pravna osoba nije podnijela zahtjev za otvaranjem novog gospodarskog područja. Nije jasan pojam „komercijalno“ jer takav pojam nije opisan u <i>Zakonu</i> . Poslovno područje u naselju Milna, označeno u važećem PPUO, sve do danas nije uređeno i izgrađeno iz razloga nepodesnosti zemljišta za razvoj istog.   |
|   |   |        | Izbacivanje i dodavanje GP-a trebalo bi biti u skladu s terenom cijelog područja. Traži se smanjenje površine jedinstvene građevinske čestice 1965/1;                         | <b>PRIHVAĆA SE.</b> Površina navedene čestice u GPN-u smanjena je na 75 m u dubinu mjereno od ruba DC114.   |
|   |   |        | Povećati minimalnu veličinu čestice, smanjiti $K_{is}$ i $K_{ig}$ i smanjiti katnost;   | <b>PRIMJEDBA NEOSNOVANA.</b> Prema važećem PPUO. članak 48 Odluke min površina čestice je još manja (200) s $K_{ig}$ -om od 0,40 i $K_{is}$ -om 1,30, dok je prijedlogom I. ID PPUO Milna (čl. 41) ona određena s 250 m <sup>2</sup> , uz $K_{ig}$ od 0,35 i $K_{is}$ 1,20. Molim podnositelja primjedbi da provjeri postojeće Odredbe za provođenje prije davanja neosnovanih primjedbi. A što onda raditi s kć unutar izgrađenog dijela GPN-a?  |
|   |   |        | Bolje odrediti definiciju suterena i smanjiti mogućnost nadgrađa;   | <b>NE PRIHVAĆA SE.</b> Na ovaj opis Suterena nadležno Ministarstvo kod Odredbi za Grad Opatiju i Općinu Postira nije imalo nikakvih primjedbi. Isto tako i za nadgrađe, jer to je uobičajeni dodatak na zgradama na česticama s velikom izgrađenošću gdje je stubište u sredini zgrade.   |
|   |   |        | Odrediti nova građevinska područja u BnM te izbjeći jednolični kontinuirani priobalni prostor.  | <b>NE PRIHVAĆA SE.</b> Odredbama je propisan najmanji mogući razmak pročelja zgrade s otvorima od bočnih međa (3,00 m). Ako su građevne čestice jedna do druge, tada ostaje 6,00 m razmaka između zgrada Površina GPN-a utvrđena je prema mogućnostima širenja za svako pojedino naselje, uz prethodno provedenu analizu mogućnosti gradnje i stvarne izgrađenosti na postojećem GPN-u.   |
|   |   |        | Izbaciti ili dislocirati cestu koja povezuje zaobilaznicu i gornja Lebra, pa se spaja sa cestom prema sv. Martinu;  | <b>PRIHVAĆA SE.</b> Stoga je nužno izmijeniti i Prometnu studiju za Općinu Milna.   |
|   |   |        | Zašto se ovim Planom nisu uredili neuređeni dijelovi naselja Milna te isplanirale prometnice na tim područjima?   | <b>PRIMJEDBA NEOSNOVANA.</b> PPUO-om ne određuju se planirane nerazvrstane prometnice unutar neizgrađenih i neuređenih dijelova GPN. Iste će se odrediti možebitnim UPU-ovima ili ID Prometne studije za Općinu Milna.  |
|   |   |        | NEUSKLAĐENOST S PP SDŽ – posebno vezano za izgradnju izvan zone ograničenja (priložen članak PPSDŽ kojim se propisuju uvjeti gradnje izvan građevinskog područja izvan ZOP-a) | <b>NE PRIHVAĆA SE.</b> Pa sve piše u podnaslovu 1.5.3.1. – Uvjeti gradnje izvan GP izvan ZOP-a. Prema članku 45, stavak (1) <i>Zakona o prostornom uređenju</i> ZOP obuhvaća cijelu površinu JLS koje imaju izlaz na more (a to je i Općina Milna). Članak 111 iz PPSDŽ, koji citirate, je ISKLJUČIVO ZA ZAHVATE NA PODRUČJIMA JLS KOJE NEMAJU IZLAZ NA MORE!   |
| U skladu s PPSDŽ ubaciti članke vezane za gradnju unutar ZOP-a, kao što je Odredba o robinzonskom turizmu | <b>NE PRIHVAĆA SE.</b> Predmetna odredba (čl. 111, st. 21) odnosi se isključivo na zahvate izvan ZOP-a, a Općina Milna (PONAVLJAM) cijela je u ZOP-u. U članku 112, st. 1. PPSDŽ jasno je navedeno da se unutar ZOP-a, a izvan Prostora Ograničenja (pojas u širini od 1000 m, mjereno od obalne crte prema unutrašnjosti) NE MOGU planirati zahvati navedeni pod točkama iz spomenutog članka, a tu je i robinzonski turizam. Molim pažljivo pročitati tekst članka 112 i 113! |        |   |   |

|  |  |                          |   |   |
|--|--|--------------------------|---|---|
| 35   | Villa Letizia d.o.o.   | 2603/1,352/1,352/7,352/8 | Da se unese markica sukladno odredbama Plana SDŽ, te da se čestice obuhvate područjem za razvoj poljoprivrednih gospodarstava u kartografskom i tekstualnom dijelu  | <b>PRIHVAĆA SE.</b> Navedene čestice su Prijedlogom I. ID PPUO Milna označene kao čestice na kojima je moguće uređivati OPG sukladno Odredbama za provođenje Plana.   |
| 36   | L.A.,<br>Đ.R.,<br>M.K.   | /                        | Značajno odstupa od prethodnog prijedloga, a bez valjane argumentacije  | <b>PRIMJEDBA NEOSNOVANA.</b> Ovo je prvi prijedlog I. Izmjena i dopuna PPUO Milna. Ako se misli da je važeći Plan „prethodni prijedlog“ i normalno je za očekivati da će se nakon 15. g. od donošenja važećeg Plana ovaj prijedlog razlikovati od važećeg Plana radi nužnih usklađenja sa Zakonom i PPSDŽ   |
|  |  |                          | Ostavlja dojam velikog pogodovanja  | <b>PRIMJEDBA NEOSNOVANA.</b> Zašto nije navedeno u kojim dijelovima. Prijedlog Plana izrađen je u skladu s PPSDŽ  |
|  |  |                          | Preuzima više činjenica u prostoru kao determinate plana, a koje nemaju pravnu utemeljenost   | <b>PRIMJEDBA NEOSNOVANA.</b> Temeljem <i>Zakona o prostornom uređenju</i> , svaki PPUO/G mora biti usklađen s PP županije. U čemu je tu pravna neutemeljenost?  |
|  |  |                          | Ne daje mjerljive odrednice kako bi u detaljnijim planovima mogle egzaktno biti definirane (koridor „milnarske zaobilaznice“ u odnosu na neposredne građevinske čestice s južne strane – čl. 4, treća alineja Zakona o cestama) | <b>PRIMJEDBA NEOSNOVANA.</b> <i>Zakon o cestama</i> jasno u članku govori o nužnom zaštitnom pojasu za pojedinu vrstu prometnice (čl. 55) te je u slučaju sjeverne obilaznice Milne (koja je označena kao županijska cesta) taj pojas iznosi 15,00 m od vanjskog ruba zemljišnog pojasa i to sa svake strane ceste. Taj pojas je označen na odgovarajućim kartografskim prikazima PPUO.                                 |
|  |  |                          | U pojedinim slučajevima ne razlikuje gradbeni dio od ne gradbenog dijela građevinske čestice  | <b>PRIMJEDBA NEOSNOVANA.</b> PPUO ne određuje gradbeni od ne gradbenog dijela građevnog područja, već se samo razlikuje izgrađeni dio od neizgrađenog dijela GPN-a, odnosno neizgrađenog i neuređenog dijela GPN-a. U odredbama je naveden najveći dozvoljeni $K_{ig}$ te najmanji postotak površine građevne čestice koja mora biti krajobrazno uređena kao vodopropusna površina.                                     |
|  |  |                          | Može definirati trasu „milnarske zaobilaznice“ kao namjeru, ali ne kao pravnu činjenicu   | <b>PRIMJEDBA NEOSNOVANA.</b> Kao prvo nije jasno o kojoj se obilaznici radi: Sjeverna je izvedena, a južna se planira!! U ovom mjerilu ne može se očekivati točna trasa (južne) obilaznice u PPUO Milna. Ona je načelna, a točna trasa utvrdit će se idejnim projektom za lokacijsku dozvolu.   |
|  |  |                          | Postojeće stanje milnarske zaobilaznice nije imovinski regulirano   | <b>PRIMJEDBA NEOSNOVANA.</b> Kao prvo nije jasno o kojoj se obilaznici radi: Sjeverna je izvedena, a južna se planira!! PPUO ne uređuje vlasništvo. Isto će se riješiti narednim dokumentima i projektima koji slijede nakon usvajanja PPUO.  |
|  |  |                          | Spojne ceste na milnarsku zaobilaznicu, a okomito na nagib terena na predloženi način ne mogu se izvesti uz pretpostavku zakonom prihvatljivog nagiba   | <b>PRIMJEDBA NEOSNOVANA.</b> Planirani spojevi obilaznice s postojećim ili planiranim nerazvrstanim cestama prikazani su načelno. Ukoliko mislite na „južnu obilaznicu“ točno i tehnički zadovoljavajuće rješenje spoja utvrdit će se idejnim projektom iste za ishođenje lokacijske dozvole. <b>POSTOJEĆE NERAZVRSTANE CESTE I POSTOJEĆI SPOJEVI SU ONAKVI KAKVI JESU I TAKO SU UCRTANI U PPUO I PROMETNU STUDIJU.</b> |
| Uz pretpostavku prikazane cestovne mreže nije uvjerljivo osiguran pristup svim sagledanim građevinskim česticama | <b>PRIMJEDBA NEOSNOVANA.</b> Prostornim planom ne određuju se planirane nerazvrstane prometnice unutar neizgrađenih i neuređenih dijelova GPN. Iste će se odrediti možebitnim UPU-ovima ili ID Prometnom studijom za Općinu Milna. |                          |   |   |

|    |                       |           |  |   |
|----|-----------------------|-----------|--|---|
| 38 | V.K.                  | /         | Potrebno je ponoviti javni uvid u trajanju sukladno čl.98. st.4. ZPU-a na način da se u grafičkom i tekstualnom dijelu jasno prikažu dijelovi grafike i teksta koji se mijenjaju;                                      | <b>PRIHVAĆA SE</b> Javna rasprava će se ponoviti iz razloga potrebe ucrtavanja površina obuhvata lučkog područja SDŽ, ucrtavanja površina šuma u privatnom vlasništvu i trase planirane ceste prema podzemnom tunelu Brač – Šolta.  |
|    |                       |           | Tvrđnja koja stoji u preambuli nije istinita   | <b>NE PRIHVAĆA SE.</b> Temeljni plan usvojen je 2007 g. (Sl. glasnik Općine Milna br. 5/07), ali je veći dio teksta Odredbi za provođenje pisan prema <i>Zakonu o prostornom uređenju</i> iz 1994. g. Kako bi se pisanjem amandmanskih Odredbi za provođenje samo otežao način čitanja, uz suglasnost Ministarstva, postupljeno je na način pisanja novih odredbi i pisanje novog teksta obrazloženja.  |
|    |                       |           | Nigdje u grafici nije navedeno niti označeno da se smanjuje površina za proširenje groblja, da je rekreacijska površina prenamijenjena u turističku zonu, brojne turističke zone prenamijenjene su u mješovitu namjenu | <b>NE PRIHVAĆA SE.</b> Kako je temeljni PPUO izrađen na „skeniranim“ starim analognim katastarskim kartama, a ovaj Prijedlog je izrađen na novo-dobivenim katastarskim podlogama od DGU-a to je je logično da se sve crtalo ispočetka jer su u većini slučajeva rubovi građevnog područja nisu poklapali s rubom novih katastarskih čestica. Ako se misli na smanjenje površine groblja u Ložišćima, to nije točno: po važećem površina za širenje groblja ima 2442 m <sup>2</sup> , dok je u našem Prijedlogu ta površina 2463 m <sup>2</sup> i rub površine za planirano proširenje groblja prati rub postojeće nerazvrstane ceste, a ne rub k.č. U Bobovišću je smanjeno jer je zgrada crkve stavljena u GPN. U slučaju naselja Milna, groblje je usklađeno s važećom projektnom dokumentacijom za izgradnju (dječji vrtić). Planirana rekreacijska površina prenamijenjena je u turističko područje prema zahtjevu vlasnika. Turistička područja u naselju Milna (prema važećem planu) bila su unutar GPN-a. Zaprimljen je određeni broj zahtjeva fizičkih i pravnih da se neizgrađene čestice iz turističke namjene unutar GPN-a prenamijenjene u mješovitu namjenu GPN-a. |
|    |                       |           | Sažetak za javnost potrebno je prilagoditi na način da bude razumljiv široj javnosti;  | <b>PRIHVAĆA SE</b> Kod ponovne javne rasprave dati će se kraće obrazloženje preraspodjele površine građevnih područja koja je vidljiva u priloženoj tablici.  |
|    |                       |           | Sve dijelove građevinskog područja koji su označeni kao neizgrađeni i neuređeni potrebno je uključiti unutar obuhvata obavezne izrade UPU-a  | <b>DJELOMIČNO SE PRIHVAĆA.</b> Za neka neizgrađena i neuređena područja GPN-a propisat će se obvezna izrada UPU-a. Za pojedine neuređene i neizgrađene čestice neće se propisati izrada UPU-a. Kako se radi o manjem broju građevnih čestica koje su neuređene i neizgrađene, to se člankom 100, stavak (7) Odredbi za provođenje dala mogućnost rješavanja pristupa do neuređenih i neizgrađenih čestica.  |
| 39 | OD Pešut i Matic      | /         | Pojedine odredbe članka 53. i 54 se ponavljaju što uzrokuje poteškoće u razumijevanju – potrebno uskladiti   | <b>PRIHVAĆA SE</b> Tekst predmetnih članaka provjerit će se može bitno ponavljanje i po potrebi ispraviti.  |
| 40 | E.Š.                  | 1499,1500 | Da se uvala Zavraće i Krvaca uvrsti u PPUO kao sidrište, kao i uvala Mali bok  | <b>NE PRIHVAĆA SE.</b> Prema <i>Studiji sidrišta SDŽ</i> iz 2019.g. samo uvala „Mali Bok“ je navedena kao sidrište i ono je ucrtano u Prijedlogu PPUO Milna za JR, dok se druga dva sidrišta (Krvaca i Zavraće) ne navode pa stoga nisu ni ucrtana. Člankom 132, stavak (8) Odluke o donošenju PPSDŽ jasno je navedeno da se „ <i>Položaj, veličina i maksimalni kapacitet sidrišta odredit će se PPUO/G-om na temelju prethodno izrađenog „Plana rasporeda sidrišta SDŽ“ koji će biti izrađen i donesen temeljem odredbi ovog Plana i „Studije sidrišta SDŽ“.</i> Spomenuti Plan još nije usvojen te se moramo pridržavati <i>Studije.</i>   |
| 41 | M.Š., K.M., A.Č., S.R | 2928      | Da se uvrsti u neizgrađenu građevinsku zonu  | <b>NE PRIHVAĆA SE.</b> Broj navedene k.č. vidljiv je na kartografskom prikazu <i>Građevna područja</i> . Prema dobivenoj katastarskoj podlozi od DGU-a za potrebe izrade I: ID PPUO Milna navedena k.č. 2928 je i dalje jedna jedinstvena čestica. Važećim PPUO Milna navedena čestica nije bila unutar GPN-a Milna, a prijedlogom I: ID PPUO djelomično je uvrštena u GPN (uz postojeći put). Prema podacima iz DGU na predmetnoj čestici nalazi se kultura šuma.  |

|    |      |            |   |  |
|----|------|------------|---|--|
| 42 | D.B. | 1383/2/3/4 | Preko zemljišta ucrtana planirana prometnice – traži da se prometnica planira izvan zemljišta ;                                   | <b>DJELOMIČNO SE PRIHVAĆA.</b> Trasa ove ceste prenesena je iz PPSDŽ i ne predstavlja konačno rješenje. U prijedlogu PPUO ispravili smo možebitni položaj te ceste. Konačna trasa utvrdit će se kroz izradu idejnog projekta na koji će stranka u tijeku izrade imati pravo primjedbi i prijedloga na predloženu trasu.  |
|    |      |            | Neusklađenost područja za planiranje OPG-ova s Planom SDŽ   | <b>NE PRIHVAĆA SE</b> Površine za uređenje OPG-ova označene su okvirno. PPSDŽ ni na kojem kartografskom prikazu ne određuje površine za razvoj OPG-ova , već je to propisano da se utvrdi PPU jedinica lokalne samouprave. Kako po Zakonu o prostornom uređenju (čl. 47, st. 2) ne smijemo otvarati nova građevna područja to nismo mogli niti označiti predmetne čestice kao građevne. OPG će se moći osnivati samo na česticama koje su u vlasništvu osobe koja želi osnovati OPG ili pak ima valjani dokument o pravu korištenja zemljišta ta tu svrhu, potpisanu od strane vlasnika zemljišta. Vaše katastarske čestice i postojeće građevine na njima neće se moći pretvoriti u OPG bez Vašeg pristanka.                      |
| 43 | N.B. | /          | Da se na predloženim lokacijama briše planirano odlagalište plovnih objekata K6 i planirano proširenje zone K unutar GPN Ložišća. | Primjedba nije potpisana niti su dati podaci o podnositelju ovih primjedbi.<br><b>NE PRIHVAĆA SE</b> Ova vrsta namjene treba se planirati izvan GP-a. Prethodni vlasnik te čestice vršio je nasipavanje u cilju poravnjanja i mogućnosti korištenja. Građevinska inspekcija je obišla lokalitet prije 2015. g. i nije utvrdila nepravilnosti (a na zahtjev Općine Milna). U cilju daljnje sanacije zemljišta predložena je ova namjena.<br><b>NE PRIHVAĆA SE</b> Obzirom na prirodni nagib ovog zemljišta za očekivati da se moraju provesti zahvati nasipavanja zemljišta kamenom i sl. Kako se područje već dijelom koristi kao poslovna namjena to je bilo logično prihvatiti zahtjev za njegovim proširenjem na predmetne k.č. |
| 44 | S.P  | 1140/1     | Da se smjesti u građevni dio T2 zone  | <b>NE PRIHVAĆA SE</b> PPSDŽ utvrdio je oblik i veličinu svih IGPIN-ova ugostiteljsko-turističke namjene prema kojem ta čestica ne može biti u T2. Nastavno, temeljem članka 47. Zakona o prostornom uređenju IGPIN se ne može širiti dok najmanje 80% postojećeg nije izgrađeno.   |
| 45 | F.M. | 1239/27    | Da se uvrsti u GPN  | <b>NE PRIHVAĆA SE</b> Za područje IGPN u Osibovoj više nemamo mogućnosti za proširenje GPN-a.  |

| ZAHTEVI KOJI SE ODOSE NA PROSTOR KATASTARKE OPĆINE BOBOVIŠĆA |                      |                               |   |  |
|--|----------------------|-------------------------------|---|--|
| r.br.  | podnositelj          | k.č.br.                       | zahtjev   | odgovor  |
| 1  | L.G., Ložišća        | 2240/1 i 2243/3               | Da se stavi u GPN u cijelosti ili barem djelomično (kako je to bilo u ranijem planu)                                      | <b>NE PRIHVATA SE.</b> Tvrdnja da su navedene čestice bile u GPN Bobovišća na moru u važećem PPUO Milna nije točna. Kako je već rečeno na JR, za GP naselja Bobovišća na moru ne može se povećavati GP već ga samo presložiti.   |
| 2  | P.B., Mirca          | 1997/1, 1998/1, 1999 i 2000/1 | Da se čestice ponovno uvrste u građevno područje  | <b>NE PRIHVATA SE.</b> Navedene čestice bile su u GPN Bobovišća na moru od 2007. g. i do sada ništa nije izgrađeno. Dio k.č. 1997/1 i 2000/1 ostavljen je u GPN – neizgrađeni dio. Kako na području naselja Bobovišća n/m moramo „preslagivati“ da bi se udovoljilo što većem broju zahtjeva, učinjeno je predloženo.  |
| 5  | OD Srđan Granić      | 1984/3                        | Da se građevinska zona Bobovišća n/m proširi do prirodne granice i time osigura cjelovitost građ. Čest. 1984/3            | <b>NE PRIHVATA SE.</b> Nejasno je što se to misli pod „prirodnom granicom“. Ako se misli na cijelu katastarsku česticu to je nemoguće jer prema <i>Zakonu o prostornom uređenju</i> naselje Bobovišća na moru ne može povećavati svoje građevno područje. Dio čestice koji je u važećem Planu do sada bio u GPN-u do sada nije izgrađen, vjerojatno iz razloga što <i>nije uređena</i> (nema neposredan kolni pristup s prometne površine. To je i bio razlog za njeno brisanje iz GPN-a |
| 6  | I.G., Vranjić        | Zgr 98/2 i 1620               | Da se stavi u građevno područje radi rekonstrukcije i dogradnje   | <b>PRIHVATA SE.</b> Obje čestice nastavljaju se na postojeće izgrađeno GPN Ložišća   |
| 7  | K.H., Ložišća        | 1621/4                        | Da se uvrsti u GPN Ložišća  | <b>PRIHVATA SE.</b> Nastavlja se na prihvaćeni zahtjev uz postojeće izgrađeno GPN Ložišća  |
| 8  | M.L., Split          | 1070                          | Da se uključi u GPN Ložišća, da se ukloni oznaka IS6 jer se na predmetnoj čestici ne nalazi postojeće reciklažno dvorište | <b>PRIHVATA SE.</b> U prvobitnom zahtjevu dan je krivi broj k.č.   |
| 9  | Mjesni odbor Ložišća | 1075                          | Pogreška kod prijedloga za 1070 kao IS6 – predlažu da se isto (ispravi) označi na 1075                                    | <b>PRIHVATA SE.</b> Ispravljena je pogreška u vezi k.č.  |
| 11   | I.M. Split           | 1997/4                        | Definiranje koridora prometnice – planirati nerazvrstanu cestu  | <b>PRIHVATA SE.</b> Za ovaj dio Bobovišća na moru predviđena je izrada UPU-a kojim bi se predložili novi prometni pojasevi do svih građevnih čestica predviđenih PPUO Milna.   |
| 12   | A.T., Split          | 2307/5                        | Da se uvrsti u građevnu zonu  | <b>DJELOMIČNO SE PRIHVATA</b> U GPN uvrštena je tražena k.č. do dubine od 10,00 m mjereno od sjevernog ruba te k.č., odnosno od južnog ruba k.č. 2308.   |
| 13   | D.R. Šolta           | 1972/2                        | Da se vrati u GPN   | <b>NE PRIHVATA SE.</b> Navedena k.č. je Ciljanim izmjenama i dopunama PPUO Milna iz 2019. g. označena kao neuređena neizgrađena čestica jer nema pristupni put te je stoga brisana iz GPN. Navedena čestica bila je u GPN Bobovišća na moru od 2007. g. i do sada ništa nije izgrađeno na njima iz razloga što nema pristupni put.   |
| 14   | L.R., Zagreb         | 1972/2                        | Da se vrati u GPN   | <b>NE PRIHVATA SE.</b> Navedena k.č. je Ciljanim izmjenama i dopunama PPUO Milna iz 2019. g. označena kao neuređena neizgrađena čestica jer nema pristupni put te je stoga brisana iz GPN. Navedena čestica bila je u GPN Bobovišća na moru od 2007. g. i do sada ništa nije izgrađeno na njima iz razloga što nema pristupni put.   |
| 15   | N.S., Zagreb         | 1972/2                        | Da se vrati u GPN   | <b>NE PRIHVATA SE.</b> Navedena k.č. je Ciljanim izmjenama i dopunama PPUO Milna iz 2019. g. označena kao neuređena neizgrađena čestica jer nema pristupni put te je stoga brisana iz GPN. Navedena čestica bila je u GPN Bobovišća na moru od 2007. g. i do sada ništa nije izgrađeno na njima iz razloga što nema pristupni put.   |
| 16   | D.T., Bobovišća n/m  | 1972/2                        | Da se vrati u GPN   | <b>NE PRIHVATA SE.</b> Navedena k.č. je Ciljanim izmjenama i dopunama PPUO Milna iz 2019. g. označena kao neuređena neizgrađena čestica jer nema pristupni put te je stoga brisana iz GPN. Navedena čestica bila je u GPN Bobovišća na moru od 2007. g. i do sada ništa nije izgrađeno na njima iz razloga što nema pristupni put.   |
| 19   | A-M.T.V. Bobovišća   | 2015/1                        | Da se uvrsti u građevno cijela parcela  | <b>NE PRIHVATA SE.</b> Predmetna k.č. do sada nije bila u GPN-u. U GPN je uvršten dio predmetne k.č. (1580 m <sup>2</sup> ) u skladu s mogućnostima širenja GPN za naselje Bobovišća na moru. Po izgradnji većeg dijela GPN-a moći se kod slijedećih ID PPUO Milna uvrstiti i preostali dio (po potrebi).  |

|    |                                |                              |   |  |
|----|--------------------------------|------------------------------|---|--|
| 21 | M.J. Bobovišća                 | 2309                         | Čestica nije uvrštena u građevno, a sve okolne jesu.<br>Moli da se uvrsti u građevno  | <b>NE PRIHVATA SE</b> Preko predmetne čestice prolazi današnja državna cesta DC114, a nakon obveznog zaštitnog pojasa državne ceste (prema Zakonu o cestama, čl. 55, st. 2) ostaje premala površina za građenje.   |
| 22 | Z.P. Supetar                   | 2019                         | Da se građevna zona više ne širi obalnim pojaskom nego da se seli u unutrašnjost, odnosno da se građevna zona proširi na blok od čest.z. 2022 do čest.z. 2015/2 | <b>NE PRIHVATA SE.</b> Niti jedna od predmetnih čestica nisu bile u GPN-u BnM. Kako je već rečeno na JR, naselje Bobovišća na moru ne mogu povećavati GP već ga samo presložiti. Površina navedenih čestica je skoro 2,50 ha, a ukupna površina predloženog GPN-a ne može biti veća od 17,29 ha.   |
| 24 | T.N. Bobovišća n/m             | 2010/3                       | Da se uvrsti u građevnu zonu stambene namjene   | Iz priloženog Izvatka iz zemljišne knjige vidljivo je da navedena k.č. ima oznaku šume. Prema <i>Zakonu o šumama</i> čl. 40, st. (1) šumsko zemljište ne može se krčiti za potrebe širenja građevnog zemljišta, a predmetna čestica nije ni po važećem u GPN.  |
| 25 | E.L., Sutivan                  | 2512/1, 2515/1, 2644         | Da se unesu u građevinsko područje  | <b>NE PRIHVATA SE.</b> K.č. 2644 je neuređena i spojena je također s neuređenom k.č., a k.č. 2512/1, 2515/1 su neuređene (nemaju pristupni put). Pristup sa županijske ceste ne možemo dozvoliti.  |
| 27 | Arhitektonski kolektiv         | 1934/12,1934/13              | Traži se ponavljanje javne rasprave budući tekstualni dio ID PPUO nije u formatu pročišćenog teksta, tj nije napisan na uobičajen način pa je potpuno nečitak;  | <b>PRIHVATA SE</b> Javna rasprava će se ponoviti zbog planiranog podmorskog tunela prema Šolti te zbog određivanja novog područja u Bobovišću na moru za koje se propisuje izrada UPU-a i biti će u trajanju od 30 dana. Kako je temeljni plan usvojen 2007 g. (Sl. glasnik Općine Milna br. 5/07) veći dio teksta Odredbi za provođenje pisan je prema Zakonu o prostornom uređenju iz 1994. g. Kako bi se ujednačio način pisanja i korištenih pojmova (bez stranih riječi i njihovih „hrvatskih inačica“ postupljeno je na način pisanja novih odredbi za pisanje novog teksta obrazloženja u kojem je za temeljni plan (između ostalog) prikazan podroban način smanjivanja GPN-a temeljem Uredbe o ZOP-u iz 2004. g. Sličnost teksta je moguća. Ako se radi potpuno novi tekst odredbi i pisanog obrazloženja plana onda je jasno da nema pročišćenog teksta za oba dijela plana. nejasno u čemu je novi tekst razumljiviji od pročišćenog!!! |
|    |                                |                              | Da se čestice stave u građevinsko područje  | <b>NE PRIHVATA SE.</b> Navedene čestice nisu ni bile u GPN po važećem PPUO Milna, a za naselje Bobovišća na moru nije moguće širenje GPN-a prema Zakonu. Nadalje, na navedenim česticama (prema podacima DGU) nalazi se kultura šuma. Prema <i>Zakonu o šumama</i> (čl. 40, st. (1)) šumsko zemljište ne može se krčiti za potrebe širenja građevnog zemljišta, a predmetna čestica nije ni po važećem u GPN.<br>Odredbe Zakona o šumama ne mogu se „prepisivati“ u odredbe Plana. Ako je Zakonom propisana obveza izrade šumsko-gospodarske osnove za privatne šume to je dovoljno da se ona i izradi. Stavljanjem ovog teksta u odredbe niše ne znači (pa unatoč tome što je u članku 104 važećeg Plana to propisano, ista još nije izrađena.  |
| 28 | A.P. Solaris Villae d.o.o.     | 2010/19                      | Da se uvrsti u građevinsku zonu   | <b>NE PRIHVATA SE.</b> Navedena čestica nisu ni bile u cijelosti u GPN po važećem PPUO Milna, a za naselje Bobovišća na moru nije moguće širenje GPN-a prema Zakonu. Čestica može biti dio izgrađene nekretnine, ali ostaje negrađiva.   |
| 29 | A.P. i J.P. Bobovišća na moru. | 2010/18                      | Da se uvrsti u građevinsku zonu   | <b>NE PRIHVATA SE.</b> Navedena čestica nisu ni bile u cijelosti u GPN po važećem PPUO Milna, a za naselje Bobovišća na moru nije moguće širenje GPN-a prema Zakonu. Čestica može biti dio izgrađene nekretnine, ali ostaje negrađiva.   |
| 30 | I.A., Bobovišća n/m            | 2470, 2474/2, 188/4, 2478/1; | Da se navedene čestice vrate u žutu zonu;   | <b>PRIHVATA SE</b> Navedene čestice u neizgrađeni dio GPN Bobovišća.   |
|    |                                | 2599                         | Planirana državna cesta prolazi preko cijele parcele 2599 (maslinik) i dijeli je na 2 dijela, a moguće je i predlaže da ide rubom iste;                         | <b>NE PRIHVATA SE.</b> Planirana trasa „državne“ ceste preuzeta je iz idejnog rješenja Hrvatskih cesta za obilaznicu naselja Bobovišća. Do izrade idejnog i glavnog projekta moguće su određene izmjene trase, ali uz poštovanje tehničkih uvjeta za gradnju ceste (nagib, zasjek, usjek, ...)   |
|    |                                | 1971/2                       | Da se parcela 1971/2 doda u žutu zonu   | <b>DJELOMIČNO PRIHVATENO</b> sjeverni dio k.č. stavlja se u GPN BnM.   |



|    |                     |   |   |   |
|----|---------------------|---|---|---|
| 32 | S.B.                | 1972/2  | Da se vrati unutar neizgrađenog građevnog zemljišta   | <b>NE PRIHVATA SE.</b> Navedena k.č. je Ciljanim izmjenama i dopunama PPUO Milna iz 2019. g. označena kao neuređena neizgrađena čestica jer nema pristupni put te je stoga brisana iz GPN. Navedena čestica bila je u GPN Bobovišća na moru od 2007. g. i do sada ništa nije izgrađeno na njima iz razloga što nema pristupni put.  |
| 33 | L.E., D.Č.          | 1850/3, 1984/4, 1984/5, 1849/2, 1849/3, 1849/6, 1849/8, ZGR. 183/1, 183/2, 184/1, 184/2   | Da se obuhvate zonom gradnje  | <b>DJELOMIČNO PRIHVACENO</b> K.č. 1849/3 i 1894/6 te k.č. 183/1, 183/2, 184/1 i 184/2 već se nalaze u izgrađenom dijelu GP naselja Bobovišća na moru.<br><b>NE PRIHVATA SE</b> K.č. 1850/3 nije bila u GPN niti u važećem PPUO Milna. Prema <i>Zakonu o šumama</i> šumsko zemljište ne može prenamijeniti u građevno (stranka to pokazuje Izvatkom iz zemljišne knjige). To se odnosi na k.č. 1849/2, 1984/4 i 1850/3 na kojima je kao kultura navedena šuma. K.č. 1849/8 je prema podacima DGU u naravi put. K.č. 1984/4 i 1984/5 (prema važećem PPUO Milna označene su kao neizgrađene, a k.č. 1849/2 kao izgrađena iako ona u naravi to nije. Sve tri čestice su neizgrađene i dandanas unatoč protoku više od 25 god. od usvajanja ID PPU otoka Brača te 15 godina od stupanja na snagu PPUO Milna. Zbog ograničenja povećanja GPN, pri izradi I. IDPPUO Milna moralo se pristupiti tzv. „preslagivanju“ postojećih površina GPN-a. Prilog Zahtjeva HEP-u za odobrenje ne znači ujedno i mogućnost sklapanja ugovora za dobivanje priključka. Zahtjev HEP-u podnesen je na dan početka JR, ali nije dobivena Potvrda nadležnog HEP-a. |
| 34 | A.-M.T.V.           | 2015/1  | Da se cijela parcela uvrsti u građevno  | <b>NE PRIHVATA SE.</b> Predmetna k.č. do sada nije bila u GPN-u. U GPN je uvršten dio predmetne k.č. (1580 m <sup>2</sup> ) u skladu s mogućnostima širenja GPN za naselje Bobovišća na moru. Po izgradnji većeg dijela GPN-a moći se kod slijedećih ID PPUO Milna uvrstiti i preostali dio (po potrebi).   |
| 35 | J.Z. Bobovišća n/m  | 2686/1, 2686/2, 1831, 1832, 1833, 1829/1, 1829/2, 1829/3, 1851, 1852, 1992/2, 1992/3, 1991/2, 2213/1, 2213/2, 2213/3, 2213/4, 2214, 2136, 2164/1, 2164/2, 2267/1, 2267/3, 2272/1, 2272/2, 2294, 2295, 2464/1, 2461/2, 2629, 2711, 2712/1, 2712/2, 2713, 2714, 2717/1, 2717/2, 476, 1991/1, 1991/3, 1980/1, 1980/2, 2258, 2259, 2260 | Da se čestice uvrste – evidentiraju u prostorni plan kao čestice na kojima je moguće uređivati OPG    | <b>PRIHVATA SE.</b> Prijedlogom I. ID PPUO Milna sve navedene čestice označene su kao čestice na kojima je moguće uređivati OPG, a sukladno Odredbama za provođenje Plana.  |
| 36 | J.Z. Bobovišća n/m  | 1991/4  | Da se vrati mogućnost gradnje obiteljske kuće na čestici  | <b>NE PRIHVATA SE.</b> Navedena čestica je odvojena od GPN Bobovišća na moru i nije nikad bila u GPN-u pa je se i ne može vratiti u GPN.  |
| 39 | N.P. Split          | 1994/1, 1994/2,   | Radi se projekt kuće. Vratiti u GPN   | <b>PRIHVATA SE.</b> Čestice su vraćene u GPN  |
| 3  | M.M., Bobovišća n/m | /   | Neslaganje s Prijedlogom plana jer bi predviđena izgrađenost bila prevelika i uzrokovala niz problema | <b>PRIMJEDBA JE NEOSNOVANA.</b> Prvo radi se o prijedlogu PROSTORNOG PLANA UREĐENJA OPĆINE, a ne o URBANISTIČKOM PLANU BOBOVIŠĆA NA MORU. Prema članku 41 prijedloga teksta Odredbi za provođenje vidljivo je da je najveća izgrađenost 35% (samostojeće) 40% (polugrađene) i 60% (ugrađene zgrade) i to samo kod malih građevnih čestica. Izrađivač plana ni u kojem slučaju nije iscrtavao oblik katastarskih čestica (kao budućih građevnih čestica) već je taj prikaz dobiven od DGU.   |

|    |                            |   |   |  |
|----|----------------------------|---|---|--|
| 4  | N.L. Zagreb                |   | Izmještanje i unaprjeđenje sustava odvodnje fekalnih voda   | <b>NE PRIHVACA SE.</b> Prijedlog I. ID PPUO Milna postavljen je na mrežnoj stranici Općine pa nije bilo potrebno isti preuzimati preko Facebooka.<br>Mreža vodoopskrbnog sustava, kao i sustava odvodnje, za pojedina naselja Općine Milna dobivena je od nadležnog JPT „Vodovod Brač“. Tim rješenjem dane su opće smjernice i pravci postojeće i planirane mreže vodoopskrbe i odvodnje. Podrobnija razrada odradit će se ili izradom UPU-a za određena neuređena područja ili pak detaljnijim projektima u skladu s potrebama. Sve primjedbe trebali bi uputiti „Vodovodu Brač“. |
| 10 | M.N., Bobovišće            | / | Neprikladna izgrađenost   | <b>ZAHTJEV JE NEDOREČEN.</b> Ne zna se na što se misli: veličinu GPN ili dozvoljenu izgrađenost.   |
| 18 | N.Š. Zagreb (Udruga Uzmah) | / | Gube se zelene površine, te će se gradnjom memorijalna baština potpuno izgubiti u građevinama.  | <b>PRIMJEDBA JE NEOSNOVANA.</b> Stavljanjem bilo koje katastarske čestice u GPN gubi se dio „zelenih površina“. Odredbama za provođenje propisana je najmanja VODOPROPUSNA POVRŠINA građevne čestice. O „gubitku memorijalne baštine“ vodi računa nadležni Ured prilikom izdavanja Potvrde glavnog projekta ili Građevinske dozvole, a sve prema Odredbama ovog Plana. Svi zahvati na registriranim kulturnim dobrima ionako se mogu provoditi ISKLJUČIVO prema posebnim uvjetima dobivenim od nadležnog konzervatorskog odjela u Splitu.  |
|    |                            |   | Dali je izgrađena studija utjecaja na okoliš obzirom na povećanu izgradnju, komunalnu infrastrukturu i prekomjerno sidrište.  | <b>NE PRIHVACA SE.</b> Ova vrsta studije nije predviđena Uredbom o strateškoj procjeni utjecaja Strategije, Plana i Programa na okoliš.  |
| 26 | M.T. i M.A.                | / | Javna rasprava je kratko trajala. Treba je ponoviti.  | <b>PRIHVACA SE J</b> Javna rasprava će se ponoviti zbog planiranog podzemnog tunela prema Šolti te zbog određivanja novog područja u Bobovišću na moru za koje se propisuje izrada UPU-a i biti će u trajanju od 30 d.   |
|    |                            |   | Ne mijenjati minimalnu površinu parcela za stambene zgrade;   | <b>PRIHVACA SE</b> Najmanja površina građevne čestice odredit će se s 400 m <sup>2</sup> , a najveći dozvoljeni Kig za sve čestice biti će 0,30, što znači da veća čestica omogućava veću površinu zgrade, ali i veću površinu koja mora biti krajobrazno uređena.   |
|    |                            |   | Visina zgrade od 11 m nije prihvatljiva;  | Što se tiče visine zgrade ona je određena kroz broj nadzemnih razina (prizemlje ili suteran, prvi kat i potkrovlje) – kao i u važećem planu, a visinu krovnog vijenca u metrima smanjit ćemo na 9,50 m.  |
|    |                            |   | Vodogospodarski sustav i sustav odvodnje mora se ažurirati;   | <b>NE PRIHVACA SE.</b> Mreža vodnogospodarskog sustava za pojedina naselja Općine Milna dobivena je od nadležnog JPT „Vodovod Brač“. Tim rješenjem dane su opće smjernice i pravci postojeće i planirane mreže vodoopskrbe i odvodnje. Podrobnija razrada odradit će se ili izradom UPU-a za određena neuređena područja ili pak detaljnijim projektima u skladu s potrebama.  |
|    |                            |   | Ceste prema Vica vala i Mihoj dolac nisu ceste nego pješački putevi   | <b>NE PRIHVACA SE.</b> Nerazvrstane ceste koje su označene kao postojeće, odredbama za provođenje omogućeno je njihovo širenje na zadovoljavajuću tehničku razinu uz poštivanja uvjeta zaštite povijesnih vrijednosti i okoliša.   |
| 38 | P.P. i O.P.                | / | Zabrinjavajući je povećani postotak izgrađenosti na štetu zelenih površina; Zauvijek će biti onemogućen pristup lokalitetima koji su kulturna dobra (Kula, Tri stupa) | Nije točno. Uspoređujući članke Odredbi iz važećeg Plana i prijedloga I. Izmjena i dopuna izgrađenost nije povećana za novooblikovane građevne čestice. Na području Bobovišća na moru nema ZAŠTIĆENIH ZELENIH POVRŠINA. Oznaka PK u važećem Planu nije oznaka na Zakonom zaštićena područja već oznaka za prirodni krajobraz koji može biti svuda okolo. Za dio GPN-a Bobovišća na moru propisat će se izrada UPU-a kojim će se propisati detaljnije odredbe za provođenje zahvata. Navedeni lokaliteti s registriranim kulturnim dobrima nalaze se u izgrađenom dijelu GPN-a      |
| 40 | N.L. Bobovišća n/m         | / | Plaže Kargadur i Šepurine su pretijesne da današnji broj stanovnika – od Šepurina do kuća Busatto povući platoo za kupanje  | <b>PRIHVACA SE.</b> U odredbama za provođenje dat će se mogućnost postavljanja plutajućih sunčališta kao dijela uređene plaže.   |

|    |                                  |   |   |  |
|----|----------------------------------|---|---|--|
| 20 | Mjesni odbor<br>Bobovišća<br>n/m | / | <p>Vraćanje minimalne veličine građevne čestice za obiteljske stambene zgrade od 400m<sup>2</sup> u neizgrađenom dijelu, a 250m<sup>2</sup> u izgrađenom dijelu GPN-a (a za ostale tipove zgrada traži se vraćanje kvadratura prema prostornom planu Općine Milna od 2007. godine).</p> | <p><b>DJELOMIČNO PRIHVAĆENO.</b> Najmanja površina građevne čestice u neizgrađenom dijelu GPN-a odredit će se s 400 m<sup>2</sup> (u izgrađenom dijelu ostaje 250 m<sup>2</sup>), a najveći dozvoljeni Kig za planirane građevne čestice svih namjena bit će 0,30. To znači da veća čestica omogućava veću površinu zgrade, ali i veću površinu koja mora biti krajobrazno uređena.</p>  |
|    |                                  |   | <p>Visina stambene zgrade da se vrate uvjeti i opisi iz važećeg Plana</p>   | <p><b>DJELOMIČNO PRIHVAĆENO.</b> Što se tiče visine zgrada ona je određena kroz broj nadzemnih razina (prizemlje ili suteren, prvi kat i potkrovlje) – kao i u važećem planu, a visinu krovnog vijenca u metrima smanjit ćemo na 9,50 m. Oznake pojedinih nadzemnih razina iz važećeg Plana (NP i VP) više se ne primjenjuju jer su upravo one predstavljale mogućnost zlouporabe broja nadzemnih razina. Možemo reći da je bivša oznaka N(isko) P(rizemlje) danas označena ili kao poluukopani podrum ili suteren, a V(isoko) P(rizemlje) NIKAKO NE MOŽE BITI IZNAD NISKOG PRIZEMLJA. Ovim Planom određeno je da zgrada može imati najviše tri nadzemne razine (bez obzira na njihov naziv).</p>  |
|    |                                  |   | <p>Treba označiti površina KK i PK u kartografskim prikazima. Trebalo bi i drvored čempresa uz prilaznu cestu od Ložišća staviti pod zaštitu, kao i vizure mjesta.</p>  | <p><b>NE PRIHVAĆA SE.</b> Površine PK i KK prema Pravilniku ne ucrtavaju se na kartama građevnog područja. Prema PPSDŽ i Zakonu, na području Općine Milna nema zaštićenih prirodnih cjelina. Isto tako, označavanje prirodnih površina i kultiviranih površina više se ne traži niti Zakonom niti PPSDŽ. Ove „vrijedne prirodne površine“, nažalost, prije bi se mogle nazvati „zapuštene prirodne površine“. Kultiviranom površinom mogli bi se smatrati maslinici kojih ovdje nema. Uspoređujući zračni snimak iz 1968. i 2018 tada bi se moglo zaključiti da je dosta zgrada izgrađeno u međuvremenu upravo na tom KK ili PK zemljištu. Uspoređujući zemljište s ovim oznakama na današnjem stanju teško je uočiti razliku u krajoliku čestice koja je u KK ili PK, od onog na čestici koja nije tako označena. U oba slučaja radi se o česticama s prirodnim zemljištem koje se tijekom vremena pretvaralo u građevno, ili ostajalo zapušteno. Prema PPSDŽ, u Prijedlogu Plana označene su površine s oznakom „ZK“ i to na rtu Zaglav i otočić Mrduja.</p> |
|    |                                  |   | <p>Sagledati nove prijedloge i načine zbrinjavanja sustava odvodnje, a sve prema trendovima EU prema kojima se većina otpadni voda zbrinjava i ponovo upotrebljava, a ne ispušta u more.</p>  | <p><b>NE PRIHVAĆA SE.</b> Mreža vodnogospodarskog sustava za pojedina naselja Općine Milna dobivena je od nadležnog JPT „Vodovod Brač“. Tim rješenjem dane su opće smjernice i pravci postojeće i planirane mreže vodoopskrbe i odvodnje. Podrobnija razrada odradit će se ili izradom UPU-a za određena neuređena područja ili pak detaljnijim projektima u skladu s potrebama.</p>   |
|    |                                  |   | <p>Šetnica od Mihoj Dol do uvale Vičja vala mora ostati šetnica, a ne biti ucrtana kao nerazvrstana cesta. U Prometnoj studiji potrebno je odrediti alternativne cestovne prilaze (za vatrogasna vozila i hitnu pomoć)</p>  | <p><b>DJELOMIČNO PRIHVAĆENO.</b> Nerazvrstane ceste određene su Prometnom studijom iz razloga što se tim podacima služi i nadležni DVD, a radi mogućnosti pristupa opožarenom području. Prometna studija nalazi se na mrežnoj stranici Općine. U skladu s potrebama i „šetnica“ se može i treba koristiti za pristup interventnih vozila.</p>  |
|    |                                  |   | <p>Prekratko vrijeme trajanja javne rasprave</p>  | <p><b>PRIHVAĆA SE JR</b> će se ponoviti zbog planiranog podmorskog tunela prema Šolti te zbog određivanja novog područja u Bobovišću na moru za koje se propisuje izrada UPU-a i biti će u trajanju od 30 d..</p>  |

|    |      |   |   |   |
|----|------|---|---|---|
| 17 | S.P. | / | Vratiti GP iz važećeg Plana iz moralnih i stručnih razloga  | <b>NE PRIHVATLJIV.</b> Jedan od najvažnijih stručnih i moralnih razloga je upravo i odgovoriti pozitivno na zahtjeve stanovnika Bobovišća na moru da se njihova čestica uvrsti u građevno područje, ako je to moguće temeljem Zakona i PPSDŽ.   |
|    |      |   | U poglavlju 2.2 Ciljevi prostornog razvoja autori plana zalažu se za „očuvanje povijesnih i prirodnih dobara“, a u daljnjem tekstu 2.2.2 pišu da je potrebno „spriječiti daljnju izgradnju jednoličnog kontinuiranog priobalnog prostora“. S čime se u potpunosti slažemo. Međutim, Prijedlog nije u skladu sa tim ciljevima. Vrijedni predjeli - prirodni krajobrazi ( PK ) novim planom pretvaraju se u građevinska područja stvarajući upravo „izgradnju jednoličnog kontinuiranog priobalnog pojasa“. | <b>NE PRIHVATLJIV. TVRDNJA.</b> Na području naselja Bobovišća na moru ne nalazi se niti jedna površina koja je zaštićena temeljem odredbi Zakona o zaštiti prirode. „Vrijedni predjeli“ na području Bobovišća na moru su navedeni i označeni u Važećem PPUO Milna „vrijednim predjelima – prirodni krajobraz“ navedene su „terasasti i plodni dolci oko naselja Bobovišća i Ložišća te dolci i šume uz naselje Bobovišća na moru“ (str. 1-55; Polazišta). Na kartografskom prikazu 4a-1 određene površine označene su kao „osobito vrijedan predjel – prirodni krajobraz (PK)“ iako nije jasno u čemu je razlika ostalih prirodnih predjela , a koji nisu označeni kao „osobito vrijedni“. Kad se to područje promatra danas, ta vrijednost se ne uočava jer ne radi se o šumi i šumskom zemljištu već neuređenom i neodržavanom zemljištu. |
|    |      |   | Objašnjenje autora plana za kontinuiranu izgradnju je u poštivanju uvjeta iz županijske plana koji ne dozvoljava izdvojene stambene zone kakve su bile Mihoj rat istok i Mihoj rat zapad u planu iz 2007., a što su opovrgnuli u Županijskom uredu.   | <b>DJELOMIČNO PRIHVATLJIVO.</b> Iz GPN izuzeti su dijelovi za koje nije traženo da uđu u GPN.   |
|    |      |   | Stoga, ne prihvaćam odgovor, pogotovo što znam da su izrađivači plana iznašli rješenje i jednu jedinu kuću u Vičjoj vali povezali uskim koridorom lungo mara sa naseljem. Na isti način trebali su to napraviti i sa većim površinama ovih dviju stambenih zona a o su zaista željeli ostvariti zacrtani cilj diskontinuiteta građevinskih područja i očuvanja postojećih prirodnih krajobraza.   | <b>DJELOMIČNO PRIHVATLJIVO.</b> Kuća koju podnositelj primjedbe spominje je i u važećem Planu označena na isti način i povezana s naseljem samo potezom „lungo mare“. Slična oznaka stavit će se i kod površina Mihoj rat istok i zapad.  |
|    |      |   | Sljedeći veliki problem ovog plana je neprepoznavanje strukture našeg mjesta koje se sastoji od čvršće jezgre viših zgrada uz rivu i rahle izgradnje nižih stambenih građevina najvećim ozelenjenim parcelama, gdje su grupe zgrada odvojene zelenilom koje se spušta do mora, a što je bio evidentan putokaz za daljnje planiranje.  | <b>DJELOMIČNO PRIHVATLJIVO.</b> Odredbama za provođenje određuje se jedinstveni najveći dozvoljeni koeficijent izgradnje od 0,30, što uz najveći broj nadzemnih razina od tri (3) daje najveći dozvoljeni Kis od 0,9. Kada bi se ispunio prvi zahtjev podnositelja za vraćanjem postavki važećeg Plana tada bi Kis bio 1,40 za tri nadzemne razine, a što je očito previd učinjen već u temeljnom (važećem) Planu. Zadnji prijedlog podnositelja traži da sve novoplanirane zgrade budu planirane kao slobodnostojeće, bez mogućnosti izgradnje dvojnih! To nije bila namjera ni ovog niti važećeg Plana. Ne može se PPUO-om uvjetovati kakvu kuću da grade. To je moguće samo detaljnijim prostornim planom.   |
|    |      |   | Zbog strmog terena do sada je bila uobičajna izgradnja stambenih zgrada sa suterenom, te jednim ili dva kata, što je uvjetovalo visinu zgrade od cca 6 do 9 m od najniže kote.  | <b>PRIHVATLJIV.</b> Određivanjem najviše tri nadzemne razine za svaku kuću, utvrđena je nova visina zgrade u metrima i to 9,50 m  |
|    |      |   | Novim planom u odnosu na važeći iz 2007., smanjuje se minimalna površina parcele neizgrađenom prostoru na 300 m2, povećava Kig - izgrađenost parcele na 35%, povećava visina građevine na 11 m, a Kis - iskorištenost parcele na 120 %.   | <b>NIJE TOČNA TVRDNJA!</b> Temeljem članka 48, stavak (2) VAŽEĆEG PLANA u tablici je kao najmanja površina građevne čestice navedena površina od 201 m2 uz Kig od 0,40. U članku 46 istih odredbi spominje se površina građevne čestice od 400 m2. OČITO SE RADI O DVA NEUSKLAĐENA ČLANKA U VAŽEĆEM PLANU!!   |

|  |  |   |   |
|--|--|---|---|
|  |  | <p>Kada se k tome doda da po važećem Pravilniku o načinu izračuna građevinske (brut površine (NN 93/2017 čl. 4.od 15.09.2017.) u izračun Kis-a ulaze samo zatvoreni prostori, građevina željom investitora može nabujati i do 50% i dobiti građevinsku dozvolu.</p>   | <p>Novim Prijedlogom odredbi najmanja površina građevne čestice u neizgrađenom dijelu odredit će se s 400 m2, dok će u izgrađenom dijelu ostati 250 m2.<br/><b>DJELOMIČNO PRIHVAĆENO.</b> Uz novi Kig od 0,30 (vidi prethodne odgovore) to će najveći Kis omogućiti GBP zgrade (zatvoreni prostori) od najviše tri puta veću od prizemlja. U odredbe će se staviti da se lođa računa sa 75% svoje površine, balkon s 50% svoje površine, a prohodna terasa s 25% svoje površine.</p>  |
|  |  | <p>u novom planu loša definicija za Kig koji u izračunu uzima samo površinu ortogonalne projekcije prizemlja na teren. Potrebno je uzeti u izračun površine ortogonalnih projekcija otvorenih i zatvorenih prostora svih etaža, s obzirom da gornje etaže mog biti znatno šire od prizemlja.</p>  | <p><b>NE PRIHVAĆA SE.</b> Tada bi se za sve zgrade koje su na stupovima i travnata površina ispod zgrade trebala računavati u Kig. NE! Ako se gleda na okomitu projekciju svih zatvorenih dijelova zgrade na građevnu česticu, kako onda računati okomitu projekciju istaka na pojedinom katu (erker zgrade), ako je zgrada izgrađena na regulacijskoj crti. Ta projekcija „pada“ na česticu javne prometne površine – ulice, a ne na građevnu česticu zgrade.</p>  |
|  |  | <p>Nove odredbe plana nepovoljnije su od odredbi iz važećeg plana i time posljedice narušavaju strukturu naselja - zgušnjavaju izgradnju i devastiraju prostor radi kratkoročnih interesa pojedinaca.</p>   | <p><b>NE PRIHVAĆA SE.</b> Primjedba je preopćenita, bez stvarnih primjedbi na neki stavak i članak. Odredbi.</p>  |
|  |  | <p>Minimalno što je potrebno je to da se odredbe „vrate“ na plan iz 2007., a ako uzmem u obzir podizanje standarda stanovanja i istovremeno bavljenja obitelji turizmom u istoj zgradi, nameću se zahtjevi za formiranjem većih parcela od dosadašnjih s manjom izgrađenošću i većom opremljenošću parcela.</p>   | <p><b>NE PRIHVAĆA SE.</b> Primjedba je preopćenita, bez stvarnih primjedbi na neki stavak i članak. Odredbi. S predloženim izmjenama u odredbama ispunjen je veći dio na koji ste imali primjedbe u prethodnom dijelu ovih odgovora.</p>  |
|  |  | <p>Suteren ( kao najčešći oblik prve nadzemne etaže korišten u Bobovišću n/m ) definiran je ovim planom u skladu sa Zakonom o izgradnji kao prostor ukopan u zemlju manje od 50 %, što nije dovoljno za pojašnjenje pojma i razlikovanje od podrumskih prostora, te u tekstu treba dodati da jedno pročelje treba biti otvoreno u punoj visini.</p>             | <p><b>NE PRIHVAĆA SE.</b> Zašto bi jedno pročelje suterena MORALO BITI OTVORENO U PUNOJ VISINI. Zgrada može biti djelomično ukopana do 50% svog volumena najniže nadzemne razine, biti suteren, a pristup suterenu isključivo preko unutrašnjeg stubišta. Opisom pojma suterena ovim odredbama pokriven je i vaš zahtjev plus mogućnost da i dva pročelja budu u potpunosti vidljiva. Sve ovisi o projektantu.</p>  |
|  |  | <p>potrebno je onemogućiti izgradnju nadgrada kako je predviđeno planom jer je to dodatna etaža koja povećava visinu zgrade (mada se tako ne tretira), a po Pravilniku o načinu izračuna površina može se cijela natkriti, a da otvorene površine ne ulaze u obračun Kis-a.</p>   | <p><b>NE PRIHVAĆA SE.</b> U konstrukciju Nadgrada mogu se „sakriti“ uređaji za klimatizaciju prostora, ili nadsvjetlo unutrašnjeg središnjeg stubišta. Moguća protuzakonita natkrivanja i „zatvaranja“ treba pratiti nadležna građevna inspekcija. Pa tako se onda mogu zatvoriti i sve lođe i balkoni. Zar da zbog toga zabranim projektiranje i izvedbu balkona i lođa?!</p>  |
|  |  | <p>U čl. 42 govori se o višestambenim zgradama, stambeno - poslovnim zgradama i zgradama društvene i ugostiteljsko-turističke namjene, koje je moguće graditi u građevinskim područjima naselja Milna, Ložišća i Bobovišća na moru. Mišljenja sam da se ne smije dozvoliti izgradnja višestambenih zgrada u Bobovišću na moru naročito na neizgrađenim GP-a</p> | <p><b>DJELOMIČNO PRIHVAĆENO.</b> Promijenjen je opis više stambene zgrade. Višestambena zgrada je ona s 4 do 6 stanova. Unutar GPN-a Milne dozvoljava se planiranje i izgradnja višestambene zgrade do 6 stanova, a u Ložišću i Bobovišću na moru do najviše 4 stana. Inače, prethodni opis višestambene zgrade u važećem PPUO Milna isto je navodio da je višestambena zgrada s četiri i više stambenih jedinica (čl. 43). U važećem Planu stoji: „Višestambene zgrade s 5 i više stanova mogu se planirati unutar GPN-a za koje je propisana izrada UPU-a.“ (čl. 50, st. 3). Mogli ste dati primjedbu na ove članke u vrijeme kada je Općina pozvala da se daju primjedbe i prijedlozi za izmjenu kartografskih dijelova Plana i odredbi za provođenje.</p> |

|    |                          |   |   |  |
|----|--------------------------|---|---|--|
|    |                          |   | <p>Daljnja izgradnja građevina koja bi se trebala odvijati uglavnom oko jezgre naselja iziskuje što prije početak planiranja cijele obilazne ceste na južnom dijelu uvale Bobovišća, te realizaciju u fazama. Nedopustivo je dodatno prometno opterećivati rivu, naročito uski dio ispred kaštela Gligo - zaštićenog objekta nulte kategorije.</p>  | <p><b>PRIMJEDBA JE NEOSNOVANA.</b> Južna obilaznica Bobovišća na moru je planirana upravo iz razloga i činjenica koje ste Vi naveli. Ali prostorni planer ne može Općini propisivati kada i kojim redom se trebaju rješavati određeni planirani zahvati u prostoru.</p>  |
|    |                          |   | <p>Što se tiče prijedloga odvodnje fekalnih voda potrebno je dobro razmisliti o najpovoljnijem rješenju koje neće uništiti priobalni pojas sa potpornim obalnim zidovima visine preko 3 m, što smo 2014. vidjeli u idejnom rješenju naručenom od Vodovoda Brač, te ispuste u more rješavati poštujući struku i tehnološka dostignuća, a sve sa ciljem „da ne siječemo granu na kojoj sjedimo“</p>   | <p><b>PRIMJEDBA JE NEOSNOVANA.</b> Idejni projekt odvodnje izrađen je od strane ovlaštene pravne osobe – javno-pravnog tijela Vodovod-Brač. Podatke o planiranom sustavu odvodnje za naselje Bobovišća na moru dobili smo od njih preko Općine. Sve primjedbe na način vođenja trase odvodnje treba uputiti pravnoj osobi koja je izradila idejni projekt.</p>   |
| 23 | V.P.<br>Bobovišće<br>n/m | / | <ul style="list-style-type: none"> <li>- minimalna površina parcele od 300 m<sup>2</sup></li> <li>- kig: 0.35 znači da maksimalna, dozvoljena, tlocrtna projekcija objekata može biti 35 % od površine parcele</li> <li>- kis : 1.2 znači da maksimalna bruto površina svih etaža može biti 1.2 puta veća od površine parcele</li> <li>- maksimalna katnost zgrade može biti prizemlje ili suteren, 2 kata i potkrovlje</li> <li>- maksimalna visina građevine može biti 11 m od najnižeg nivoa terena uz zgradu</li> </ul> | <p><b>NIJE TOČNA TVRDNJA!</b> Temeljem članka 48, stavak (2) VAŽEĆEG PLANA u tablici je kao najmanja površina građevne čestice navedena površina od 201 m<sup>2</sup> uz Kig od 0,40. U članku 46 istih odredbi spominje se površina građevne čestice od 400 m<sup>2</sup>. OČITO SE RADI O DVA NEUSKLAĐENA ČLANKA U VAŽEĆEM PLANU!! Novim Prijedlogom odredbi najmanja površina građevne čestice u neizgrađenom dijelu odredit će se s 400 m<sup>2</sup>, dok će u izgrađenom dijelu ostati 250 m<sup>2</sup>.</p> <ul style="list-style-type: none"> <li>- najmanja površina građevne čestice u neizgrađenom dijelu GPN-a povećat će se na 400 m<sup>2</sup>;</li> <li>- najveći kig smanjit će se na 0,30 za sve veličine građ. čestica;</li> <li>- kis=1,20 je SAMO za postojeće zgrade i njihovu obnovu. Za sve ostale (nove) zgrade uočena je greška i napisat će se da je najveći kis 0,90 (iako je u važećem Planu kis i do 1,3 uz katnost od 3 nadzemne razine!!!!);</li> <li>- broj nadzemnih razina je i dalje 3! prizemlje+2kata+potkrovlje je samo za hotel i postojeće zgrade te visine (čl. 17, st. (5)).</li> <li>- najveća visina zgrade u metrima utvrdit će se s 9,50 za nove zgrade, uz zadržavanje visina postojećih zgrada.</li> </ul> |
|    |                          |   | <ul style="list-style-type: none"> <li>- kako stvoriti uvjete koji potiču na ulaganje i oživljavanje vrlo pitoresknog urbanog krajolika / pažljivo oblikovanje javnih površina u prvom redu parkirališta. /</li> <li>- Stare aglomeracije zahtijevaju posebne odredbe za provođenje, različite od parametara za novu izgradnju</li> </ul>   | <p><b>DJELOMIČNO PRIHVAĆENO.</b></p> <ul style="list-style-type: none"> <li>- PPUO-om ne mogu se oblikovati javne površine (parkirališta). To je moguće samo riješiti detaljnijim planom (UPU) za cijelo Bobovišće na moru. Planom je predložena površina za uređenje javnog parkirališta.</li> <li>- Za Bn/m izrađena je konzervatorska studija za pojedinačne zgrade. Smjernice obnove za svaku pojedinačnu zgradu moguće je ugraditi u odredbe samo kroz izradu detaljnijeg urbanističkog plana (UPU).</li> </ul>   |
|    |                          |   | <p>Malo pitoreskno mjesto SAKRIVENO u dubokoj ozelenjenoj uvali. Karakter tajnovitosti potencira i održava ozelenjena punta Mihov rata na kojoj je ovim planom predviđena izgradnja. Tim zahvatom nestaje čarolija, jer Bobovišće se najljepše doživljava prilazeći s mora.</p>   | <p><b>DJELOMIČNO PRIHVAĆENO.</b> Ovim prostornim planom propisat će se najveći kig od 0,30. Važećim planom su u prirodni krajobraz stavljene građevne čestice s tada već postojećim zgradama (SZ dio punte). Kako? Na snimkama učinjenim iz aviona prošlo ljeto vrh punte izgleda kao bedem jer je taj „prirodni krajolik“ preuređen u niz terasa s podzidima. Zar nije i to promjena identiteta mjesta?</p>   |

|  |  |  |   |
|--|--|--|---|
|  |  | <p>U zoni šumice, uz južni lungomare, u zoni "osobito vrijednog prirodnog krajobraza", predviđena je građevinska zona sa 14 ucrtanih malih parcela na kojima je, po odredbama, moguće izbetonirati krajolik građevinama visine do 11 m /najviše zgrade na rivi su visine 10 m do vijenca/.</p> <p>Gdje je tu prepoznavanje i respektiranje identiteta.</p> | <p><b>PRIMJEDBA JE NEOSNOVANA.</b></p> <p>- „ucrtane“ male parcele nisu rezultat ovog PPUO, već djelo geodetskog premjera zemljišta učinjenog nakon 2007. g. (usvajanje Plana). Kako gledate na izbetonirani krajolik uz Kig od 0,34 (prema važećem Planu) koji bi se primjenjivao i za ove „male parcele“ površine od oko 600 m<sup>2</sup>? Uz uvjet da najmanje 20% površine mora biti vodopropusno (zemljana površina koja upija vodu), a ostatak se krajobrazno uređuje s raznim zahvatima u prostoru (kao podzidi na česticama u sjeverozapadnom dijelu punta (Mihoj rat). Visina krovnog vijenca razdvojiti će se za nove zgrade (9,50 m) te za postojeće. Nigdje na postojećim zgradama i građevnim česticama nisam vidio tolike podzide kao u zapadnom dijelu punte. Da li je tu poštivan identitet?</p> |
|  |  | <p>Kakvi su uvjeti za oblikovanje prostora do mora? Hoće li novi korisnici oblikovati obalni rub po svojoj mjeri?</p>  | <p><b>NE PRIHVAĆA SE.</b> Tražite detaljnije razrade uređenja prostora (plaža) koje su primjerene detaljnijem urbanističkom planu. Novim prijedlogom propisana je izrada UPU-a za ovaj dio Bobovišća na moru. Nigdje u odredbama ne piše da se na novim, pa i postojećim građevnim česticama (ako za to postoje prostorni uvjeti), ne može izgraditi bazen!</p>   |
|  |  | <p>... prilično neartikulirani prostor koji je se malim intervencijama nastoji uljepšati, a zapravo ima potrebu i potencijal da se oblikuje i organizira kao javni prostor sa prikladnim sadržajima i funkcijama.</p>  | <p><b>DJELOMIČNO PRIHVAĆENO.</b> Tražite detaljnije razrade uređenja prostora (plaža) koje su primjerene detaljnijem urbanističkom planu. Novim prijedlogom propisana je izrada UPU-a za ovaj dio Bobovišća na moru pa će se njegovim rješenjem i odredbama za provođenje možda moći približiti Vašim razmišljanjima. Stoga molim da u trenutku objave izrade ovog UPU-a dostavite na vrijeme Općine svoje prijedloge za uređenje ovog prostora.</p>  |
|  |  | <p>Generalna primjedba se odnosi na rješenja kolnog prometa koja dozvoljavaju nagib cesta od 27 %, a često slijedi postojeće staze bez sagledavanja stvarnih uvjeta. Problem parkiranja se zanemaruje ili ga rješava tako da koristi središnji javni prostor, te tako oblikuje identitet „srca“ mista</p>  | <p><b>DJELOMIČNO PRIHVAĆENO.</b> Navedeni postotak odnosi se na postojeće „ulice“. Novoplanirane nerazvrstane ceste predlagane su sa trasama manjeg nagiba. Ispravit će se uvjet u članku 71, stavak (6). PPUO MOŽE samo predložiti površinu za parkiralište koje će se urediti detaljnijim projektom. I danas se u „srcu“ mista nalazi uređeni i asfaltirani parking! Ovim Planom predlaže se uređenje k.č. 1968/1 za dodatni parking za Bobovišće na moru, a koja je u vlasništvu RH, i trenutno se vodi postupak o prijenosu vlasništva na Općinu Milna.</p>   |
|  |  | <p>Šuplji prostor između zgrada .....</p>  | <p>Pojam „Šuplji prostor“ je neprimjeren urbanističkoj struci pa nije ni odgovoreno na općenitu i nejasnu primjedbu na trećoj stranici.</p>   |
|  |  | <p>odredbe se iscrpljuju u nepreciznom i nepotrebnom propisivanju elemenata arhitektonskog oblikovanja : dimenzije otvora, šture, strehe , poljske kućice, i za ne vjerovati - zabranjuju škarpe u podrumu koje predstavljaju optimalnu zaštitu od vode, a osiguravaju osvjetljenje i provjetranje.</p>  | <p><b>NE PRIHVAĆA SE.</b> ŠKARPE NISU NIGDJE ZABRANJENE, ALI IZVEDBOM ŠKARPI TA RAZINA VIŠE NIJE PODRUM VEĆ ILI SUTEREN ILI PRIZEMLJE!!! Veličina otvora (prozora) je ustaljeni propis za određivanje što je otvor, a što nije. Podsjećam da Zakon o vlasništvu i drugim stvarnim pravima jasno razlikuje „pravo na pogled“ i „pravo na svjetlo“. Upravo je to razlog uvrštenja ovog pojma u pojmovnik na koji nadležno Ministarstvo nije imalo primjedbi niti JU Zavod za prostorno uređenje SDŽ.</p>  |
|  |  | <p>Ne vjerujem da je zakonom zabranjeno korištenje starih pojmova „ nisko i visoko prizemlje“, što na ovim terenima ima 90 % zgrada.</p>   | <p><b>NE PRIHVAĆA SE.</b> Ova dva pojma NIGDJE SE NE SPOMINJU U NITI JEDNOM OD VAŽEĆIH ZAKONA. Oni su nastali da se prikrije izvedba većeg broja katova (P+8) pa se onda izmišljalo da imamo RAZIZEMLJE, NISKO PRIZEMLJE, VISOKO PRIZEMLJE, i sl. Ovim Planom JE ODREĐEN SAMO NAJVEĆI DOZVOLJENI BROJ NADZEMNIH RAZINA – KAKO GOD IH NETKO ŽELI ZVATI!!!</p>  |
|  |  | <p>Potpuno ukopani podrum od 1.000 m<sup>2</sup> sa 10 cm zemlje na krovu, koji ulazi u koeficijent izgrađenosti parcele ako je na njemu stolica je ozbiljno vrijedanje čitatelja.</p>   | <p><b>PRIHVAĆA SE.</b> Ispravit će se dubina zemljanog sloja na 30 cm kako bi se mogao izvesti „Zeleni krov“.</p>   |

|    |                     |   |   |   |
|----|---------------------|---|---|---|
|    |                     |   |   | Inače, prema pravilima upravnog postupka svaki zahtjev se treba potpisati jer ga se tada može smatrati nevažećim jer ga je mogao napisati bilo tko i navesti ime bilo koga. Vašu nepotpisanu primjedbu smo ipak razmotrili i dali odgovore. |
| 31 | Tu i Tamo<br>d.o.o. | / | primjedba na Kartu 4.G.Bobovišća na moru, t.j. na određeni neizgrađeni dio građevinskog naselja od plaže Šepurine do Mihoj dolca. Šetnica uz more koja se nastavlja od plaže Šepurine do Mihoj dolca, a koja je fizički bijela šljunčana neosvijetljena staza, nema zadovoljavajuću širinu niti stabilnost da bi se definirala nerazvrstanom cestom;  | <b>NE PRIHVATLJIVA SE.</b> Nerazvrstane ceste određene su Prometnom studijom iz razloga što se tim podacima služi i nadležni DVD, a radi mogućnosti pristupa opožarenom području. Prometna studija nalazi se na mrežnoj stranici Općine.    |
|    |                     |   | da se neizgrađeni dio označi kao NEUREĐENI te da se za dijelove od Šepurine do Mihoj Dolca odredi obvezna izrada UPU-a;   | <b>PRIHVATLJIVA SE</b> Za ovo područje propisat će se izrada UPU-a  |
|    |                     |   | da se izgrađenost naselja definira prema potrebi da se poveća područje izgrađenosti zbog gustoće naseljenosti (koja je jako niska), ili potrebe za rješavanjem stambenog pitanja lokalnog stanovništva;   | <b>DJELOMIČNO SE PRIHVATLJIVA SE.</b> Određeni dio neizgrađenih i neuređenih građevnih čestica brisan je iz građevnog područja Bobovišća n/m. Odredbe za provođenje ne mogu propisivati različite uvjete u odnosu na vlasništvo.            |
|    |                     |   | da se za izgrađene i neizgrađene dijelove naselja od plaže Šepurine prema Mihoj dolcu, kao i za dijelove naselja od plaže Kargadur do Vičja luke primjeni:<br>1. minimalna udaljenost građevinske od regulacijske linije 8 metara po uzoru na postojeće kuće za odmor uz 1. red uz more koje su odmaknute od šetnice i skrivene od pogleda kultiviranim zelenilom (na taj način se zadržava identitet šetnice). | <b>NE PRIHVATLJIVA SE.</b> Ovako detaljne odredbe za provođenje mogu se utvrditi samo kroz izradu UPU-a koji će biti propisan za ovo područje.  |
|    |                     |   | 2. odredi obavezna širina pristupnog puta/ šetnice od 4,5 m tako da se regulacijska linija ne određuje kao rub granice parcele prema šetnici već kao linija koja određuje građevni dio građevinske čestice na način da „zaštiti“ nužnu širinu puta,   | <b>NE PRIHVATLJIVA SE.</b> Ovako detaljne odredbe za provođenje mogu se utvrditi samo kroz izradu UPU-a koji će biti propisan za ovo područje.  |
|    |                     |   | 3. katnost stambenih obiteljskih građevina od plaža Kargadur i Šepurine prema izlasku iz uvale odrediti kao suteran+2 kata ili kao podrum+prizemlje+kat+stambeno potkrovlje;  | <b>NE PRIHVATLJIVA SE.</b> Odredbama PPUO-a već je propisana najveći broj nadzemnih razina – TRI (3) što „pokriva“ Vaš zahtjev.   |
|    |                     |   | da se obuhvat neizgrađenog dijela Bobovišća na moru od plaže Šepurina do Mihoj dolca šrafira kao neuređeni te da se propiše obveza izrade UPU-a kojim bi se definirali pristupi, infrastruktura i zaštita identiteta naselja i šetnice kroz detaljnija pravila udaljenosti, postotka zelenila na parceli i izgrađenosti i načina parkiranja;  | UPU će biti propisan za ovo područje uz prethodnu izradu detaljne geodetsko-katastarske podloge.  |



|    |                                |   |   |  |
|----|--------------------------------|---|---|--|
|    |                                |   | <p>da se u podijeli vrsta građevina unutar građevinskog dijela naselja Milna jasno dopiše poslovna ili gospodarska zgrada. U naselju imamo objekte koji su isključivo restoran na 3 etaže ili pošta i prodavaonica u zgradi na 2 etaže. Zato, predlažemo da se jasno navedu zgrade isključivo poslovne namjene unutar građevinskog dijela naselja;</p>  | <p><b>NE PRIHVAĆA SE.</b> Prostornim planom utvrđuje se samo građevno područje naselja (mješovite namjene) i ne označavaju se čestice za pojedine namjene. To je moguće samo kod izrade UPU-a za određeno područje. Za poslovnu i gospodarsku namjenu unutar GPN postoje odredbe za provođenje (uvjeti za provođenje ovih zahvata unutar GPN-a).</p>   |
|    |                                |   | <p>Postojeća građevina je definirana kao zgrada izgrađena prije 1968. godine. Molimo da se definira da li je postojeća zgrada i ako ima Uvjerjenje prije 68. kao dokaz da je postojala kao takva ili se to odnosi na građevine koje imaju Dokaz uporabe prije 68. godine?;</p>  | <p><b>NE PRIHVAĆA SE.</b> Prostorni plan uređenja ne propisuje vrstu Uvjerjenja i njegovo izdavanje za zgrade koje su izgrađene prije 15.02.1968. a</p>  |
|    |                                |   | <p>Predlažemo da se definira <math>k_{ig}</math> i <math>k_{is}</math> za sve građevine unutar izgrađenog dijela građevinskog naselja na način da, ako je dozvoljeni <math>k_{ig}</math> premašen u postojećoj građevini, da se unutar postojeće projekcije može građevina nadograditi na način da zadovolji parametre definiranog <math>k_{is}</math>...osim za situacije u zaštićenoj jezgri gdje Konzervatorski odjel odlučuje.</p>  | <p><b>NE PRIHVAĆA SE.</b> Kako je Kig postojeće zgrade to se ne može dozvoliti sada „dopunjavanje“ volumena zgrade do postojećeg <math>k_{is}</math>-a jer bi projektant mogao napraviti nadogradnju na prizemnici na način da ide do tri nadzemne razine, ali „ostavlja atrij“ za druge dvije nadzemne razine</p>   |
| 37 | A.A., M.P.<br>Bobovišća<br>n/m | / | <p>predviđa ekstremno male parcele velike izgrađenosti na području ovog zatvorenog zaljeva, posvemašnjoj apartmanizaciji cijelog malog mjesta u kompletnoj priobalnoj dužini, nagrdivanju prirodnih ljepota uklanjanjem zaštićenih zelenih površina između građevnih zona, koje smo jedva sačuvali tijekom nekoliko velikih požara na ovom dijelu otoka.</p>  | <p><b>PRIHVAĆA SE.</b> Temeljem članka 48, stavak (2) VAŽEĆEG PLANA u tablici je kao najmanja površina građevne čestice navedena površina od 201 m<sup>2</sup> uz Kig od 0,40. U članku 46 istih odredbi spominje se površina građevne čestice od 400 m<sup>2</sup>. OČITO SE RADI O DVA NEUSKLAĐENA ČLANKA U VAŽEĆEM PLANU!!<br/>Novim Prijedlogom odredbi najmanja površina građevne čestice u neizgrađenom dijelu odredit će se s 400 m<sup>2</sup>, dok će u izgrađenom dijelu ostati 250 m<sup>2</sup>.<br/>Uz novi Kig od 0,30 to će najveći <math>k_{is}</math> omogućiti GBP zgrade (zatvoreni prostori) od najviše tri puta veću od prizemlja. Tako propisuje i spomenuti Pravilnik o načinu izračuna GBP zgrade (NN 93/17, čl. 4, alineja 5! Ako se lođa uračunava sa 75% svoje površine, balkon s 50% svoje površine, a prohodna terasa s 25% svoje površine u GBP MOŽDA BI SE MOGLO REČI DA NISAM U SKLADU S TIM PRAVILNIKOM ILI PAK SMATRATI DA SAM STROŽI OD PRAVILNIKA.</p> |
|    |                                |   | <p>preispitati način na koji se Bobovišća na moru mogu dalje širiti u građevinskoj zoni ali uz poštivanje pravila održivog razvoja – i svega što uz takav razvoj spada (mišljenje arhitekata i urbanista). Uz obavezne zelene zaštićene površine koje moraju biti ukras svakog mjesta i kuće, pa tako i ovog prostora kako bi i dalje imalo svoju autentičnost, i pratilo onaj dosadašnji trend lijepih kuća na većoj parceli. Ako se donesu ove Izmjene i Dopune, one će bez sumnje značiti sumrak jednog mjesta koje će biti stisnuto u zagrljaju betona duž cijele svoje obale što je neoprostivo.</p> | <p><b>DJELOMIČNO PRIHVAĆENO</b> Građevno područje naselja Bobovišća na moru je novim prijedlogom preoblikovano u svojoj površini. Još jednom naglašavam, na području naselja Bobovišća na moru NE POSTOJE ZELENE ZAŠTIĆENE POVRŠINE (temeljem Zakona o zaštiti prirode)! Može se samo raditi o određenim prirodnim površinama iako je i to upitno, pogotovo kad se pogleda DOF iz 1968 gdje je vidljivo da bi se tada cijeli poluotok zapadno od uvale mogao nazvati „vrijednom zelenom površinom“, a ipak su na njemu izgrađene brojne zgrade, u međuvremenu. Zar nije i to sumrak? Jedino stvarno vrijedno mi čuvamo, a to je površina k.č. 1986/1, 1985, 1986/2, 1987/3.</p>  |

|  |  |  |   |
|--|--|--|---|
|  |  | <p>Izrađivači Plana moraju shvatiti da je prirodna konfiguracija Bobovišća na moru takva (zatvorena ali prekrasno razvedena uvala sa strmim stranama) da je već sada izgrađenost prevelika i stvara nelagodu zbog prisustva jake i nedovoljne udaljenosti obje strane uvale a koja se također remeti i sveprisutnim sidrištima . Ovo se može osjetiti već i u zimskim mjesecima kada nema previše ljudi u mjestu, a pogotovo ljeti kad se stanovništvo umnogostruči pa ponestaje kvalitetnog životnog prostora u najboljem smislu.</p> | <p><b>NE PRIHVATLJIVO.</b> Sidrište. Luka lokalnog značaja i sportska luka planirani su PPSDŽ, a na temelju odgovarajuće Studije o sidrištima u županiji. Napominjem da su sve te površine (sidrište, luka lokalnog značaja i sportska luka) planirane i važećim Planom Općine Milna. Ako stanovnici Bobovišća na moru smatraju da im nijedno od toga ne treba, trebali su onda i podnijeti zajednički zahtjev da se sve tri morske površine brišu iz važećeg Plana (PPSDŽ i PPUO Milna).<br/>Na početku spominjete</p> |
|--|--|--|---|