


# TUMAČ PLANSKOG ZNAKOVLJA


## [OB-1-1] Obuhvat prostornog plana





[OB-1-1-3001] Obuhvat prostornog plana


## [IS-1-1] Cestovni promet

 [IS-1-1-1003] (D) Cesta državnog značaja

 [IS-1-1-1004] (D) Cesta državnog značaja - planirano


 [IS-1-1-2005] (Ž) Cesta područnog (regionalnog) značaja


 [IS-1-1-3007] (L) Cesta lokalnog značaja


 [IS-1-1-3008] (L) Cesta lokalnog značaja - planirano


## [IS-1-2] Željeznički promet


## [IS-1-3] Pomorski promet


 [IS-1-3-1012] (Ln) Luka posebne namjene državnog značaja - luka nautičkog turizma - planirano


 [IS-1-3-1019] (Ls) Luka posebne namjene državnog značaja - sportska luka


 [IS-1-3-1101] Plovni put državnog značaja


 [IS-1-3-2011] (Ln) Luka posebne namjene područnog (regionalnog) značaja - luka nautičkog turizma


 [IS-1-3-2012] (Ln) Luka posebne namjene područnog (regionalnog) značaja - luka nautičkog turizma - planirano

 [IS-1-3-2019] (Ls) Luka posebne namjene područnog (regionalnog) značaja - sportska luka

 [IS-1-3-2031] (S) Sidrište


 [IS-1-3-2102] Plovni put županijskog značaja

 [IS-1-3-3001] (L) Luka otvorena za javni promet lokalnog značaja

 [IS-1-3-3034] (P1) Privezište u sklopu izdvojenog građevinskog područja izvan naselja ugostiteljsko-turističke namjene - planirano

## [IS-1-4] Promet unutarnjim vodama

## [IS-1-5] Zračni promet

 [IS-1-5-1005] (HD) Helidrom državnog značaja

Naziv prostornog plana:

## Prostorni plan uređenja Općine Milna

Naziv kartografskog prikaza prostornog plana:

2.1. Prometni sustav

Mjerilo prikaza:

1:25000

Vrsta postupka:

Postupak transformacije prostornog plana

Faza transformacije plana:

Prostorni plan

Oznaka revizije plana:

HR-ISPU-PPGO-02674-R04

Odluka o transformaciji prostornog plana:

Odluka o transformaciji Prostornog plana uređenja Općine Milna (Službeni glasnik Općine Milna broj 13/24)

Objava plana:

Objava plana provođena je od 13.10.2025. do zaključno s danom 27.10.2025.

Odluka o provedenom postupku transformacije prostornog plana:

Odluka o provedenom postupku transformacije Prostornog plana uređenja Općine Milna  
Službeni glasnik Općine Milna

Nositelj izrade prostornog plana:

Splitsko-dalmatinska županija, Općina Milna  
Jedinstveni upravni odjel

Odgovorna osoba nositelja izrade:

PROČELNIK  
Toni Domazet

Tijelo koje donosi prostorni plan:

Splitsko-dalmatinska županija, Općina Milna  
Općinsko vijeće

Predsjednik tijela koje donosi prostorni plan:

PREDSJEDNICA OPĆINSKOG VIJEĆA  
Dajana Mladinić

Stručni izrađivač prostornog plana:

LIPOVAC I PARTNERI d.o.o.  
Zagreb, Vilima Korajca 37  
OIB: 73213403119

Odgovorna osoba stručnog izrađivača:

DIREKTOR  
dr.sc. Nenad Lipovac dipl.ing.arh.

Odgovorni voditelj izrade:

dr.sc. Nenad Lipovac dipl.ing.arh.

Stručni tim:

prof.dr.sc. Nenad Lipovac, dipl.ing.arh. (A-U 113)

Lucija Anton, mag.ing.arch. (A-U 620)

Naziv prostornog plana:

## Prostorni plan uređenja Općine Milna

Naziv kartografskog prikaza prostornog plana:

2.1. Prometni sustav

Mjerilo prikaza:

1:25000

Vrsta postupka:

Postupak transformacije prostornog plana

Faza transformacije plana:

Prostorni plan

Oznaka revizije plana:

HR-ISPU-PPGO-02674-R04

### Prostor za digitalni potpis

Odgovorna osoba nositelja izrade:

PROČELNIK

Toni Domazet

Odgovorna osoba stručnog izrađivača:

DIREKTOR

dr.sc. Nenad Lipovac dipl.ing.arh.

Odgovorni voditelj izrade:

dr.sc. Nenad Lipovac dipl.ing.arh.

Predsjednik tijela koje donosi prostorni plan:

PREDSJEDNICA OPĆINSKOG VIJEĆA

Dajana Mladinić