

























# TUMAČ PLANSKOG ZNAKOVLJA

## [OB-1-1] Obuhvat prostornog plana








[OB-1-1-3001] Obuhvat prostornog plana

## [KN-1-1] Namjena prostora

 [KN-1-1-2501] (H1) Morska akvakultura	 [KN-1-1-3283] (KS3) Komunalno-servisna namjena - građevni otpad	 [KN-1-1-3403] (T3) Ugostiteljsko-turistička namjena - bez gradnje smještajnih građevina
 [KN-1-1-2923] (L2) Površina infrastrukture - luka posebne namjene područnog (regionalnog) značaja	 [KN-1-1-3290] (Gr) Groblje	 [KN-1-1-3602] (R2) Sportsko-rekreacijska namjena - sportske građevine i centri
 [KN-1-1-2933] (LN) Površina infrastrukture - luka nautičkog turizma područnog (regionalnog) značaja - marina, nautičko sidrište	 [KN-1-1-3312] Ostalo zemljište namijenjeno šumi	 [KN-1-1-3603] (R3) Sportsko-rekreacijska namjena - sportsko-rekreacijska igrališta na otvorenom
 [KN-1-1-3003] (S3) Stambena namjena	 [KN-1-1-3331] Površina mora	 [KN-1-1-3907] (IS7) Površina infrastrukture - energetski sustav
 [KN-1-1-3054] (M4) Mješovita namjena	 [KN-1-1-3399] Ostalo zemljište	 [KN-1-1-3908] (IS8) Površina infrastrukture - vodnogospodarski sustav
 [KN-1-1-3211] (I1) Proizvodna namjena	 [KN-1-1-3400] (T) Ugostiteljsko-turistička namjena (u izdvojenom građevinskom području izvan naselja)	 [KN-1-1-3913] (L1) Površina infrastrukture - luka otvorena za javni promet
 [KN-1-1-3261] (K1) Poslovna namjena - uslužna	 [KN-1-1-3401] (T1) Ugostiteljsko-turistička namjena (u građevinskom području naselja)	 [KN-1-1-3954] (Pp) Parkirališna površina
 [KN-1-1-3282] (KS2) Komunalno-servisna namjena - reciklažno dvorište	 [KN-1-1-3402] (T2) Ugostiteljsko-turistička namjena (u izdvojenom građevinskom području izvan naselja) - s gradnjom smještajnih građevina	 [KN-1-1-3994] (UPU) Površina određena urbanističkim planom uređenja

## [IS-1-1] Cestovni promet

 [IS-1-1-1003] (D) Cesta državnog značaja	 [IS-1-1-2005] (Ž) Cesta područnog (regionalnog) značaja	 [IS-1-1-3008] (L) Cesta lokalnog značaja - planirano
 [IS-1-1-1004] (D) Cesta državnog značaja - planirano	 [IS-1-1-3007] (L) Cesta lokalnog značaja	

## [IS-1-2] Željeznički promet

Naziv prostornog plana:

## Prostorni plan uređenja Općine Milna

Naziv kartografskog prikaza prostornog plana:

1.1. Namjena prostora

Mjerilo prikaza:

1:25000

Vrsta postupka:

Postupak transformacije prostornog plana

Faza transformacije plana:

Prostorni plan

Oznaka revizije plana:

HR-ISPU-PPGO-02674-R04

Odluka o transformaciji prostornog plana:

Odluka o transformaciji Prostornog plana uređenja Općine Milna (Službeni glasnik Općine Milna broj 13/24)

Objava plana:

Objava plana provođena je od 13.10.2025. do zaključno s danom 27.10.2025.

Odluka o provedenom postupku transformacije prostornog plana:

Odluka o provedenom postupku transformacije Prostornog plana uređenja Općine Milna  
Službeni glasnik Općine Milna

Nositelj izrade prostornog plana:

Splitsko-dalmatinska županija, Općina Milna  
Jedinstveni upravni odjel

Odgovorna osoba nositelja izrade:

PROČELNIK  
Toni Domazet

Tijelo koje donosi prostorni plan:

Splitsko-dalmatinska županija, Općina Milna  
Općinsko vijeće

Predsjednik tijela koje donosi prostorni plan:

PREDSJEDNICA OPĆINSKOG VIJEĆA  
Dajana Mladinić

Stručni izrađivač prostornog plana:

LIPOVAC I PARTNERI d.o.o.  
Zagreb, Vilima Korajca 37  
OIB: 73213403119

Odgovorna osoba stručnog izrađivača:

DIREKTOR  
dr.sc. Nenad Lipovac dipl.ing.arh.

Odgovorni voditelj izrade:

dr.sc. Nenad Lipovac dipl.ing.arh.

Stručni tim:

prof.dr.sc. Nenad Lipovac, dipl.ing.arh. (A-U 113)

Lucija Anton, mag.ing.arch. (A-U 620)

Naziv prostornog plana:

## Prostorni plan uređenja Općine Milna

Naziv kartografskog prikaza prostornog plana:

1.1. Namjena prostora

Mjerilo prikaza:

1:25000

Vrsta postupka:

Postupak transformacije prostornog plana

Faza transformacije plana:

Prostorni plan

Oznaka revizije plana:

HR-ISPU-PPGO-02674-R04

### Prostor za digitalni potpis

Odgovorna osoba nositelja izrade:

PROČELNIK

Toni Domazet

Odgovorna osoba stručnog izrađivača:

DIREKTOR

dr.sc. Nenad Lipovac dipl.ing.arh.

Odgovorni voditelj izrade:

dr.sc. Nenad Lipovac dipl.ing.arh.

Predsjednik tijela koje donosi prostorni plan:

PREDSJEDNICA OPĆINSKOG VIJEĆA

Dajana Mladinić