Sveučilište u Zagrebu, ARHITEKTONSKI FAKULTET
Zavod za urbanizam, prostorno planiranje i pejzažnu arhitekturu
Fra Andrije Kačića Miošića 26, 10000 Zagreb

SPLITSKO DALMATINSKA ŽUPANIJA
OPĆINA Milna

I. IZMJENE I DOPUNE PROSTORNOG PLANA UREĐENJA OPĆINE Milna

Zagreb, prosinac 2023.

Elaborat: I. IZMJENE I DOPUNE PROSTORNOG PLANA UREĐENJA OPĆNE MILNA

Naručitelj: Općina Milna
Sridnja kala 1
21405 Milna

Koordinator od strane Naručitelja: FRANE LOZIĆ, načelnik

Izrađivač: ARHITEKTONSKI FAKULTET Sveučilišta u Zagrebu
Zavod za urbanizam, prostorno planiranje i pejzažnu arhitekturu
10000 Zagreb, Fra Andrije Kačića Miošića 26,
tel.: 01/463-9333,
MB: 3204952 OIB 42061107444

Odgovorni voditelj: Prof.dr.sc. NENAD LIPOVAC, dipl.ing.arh.

Stručni tim u izradi: Prof.dr.sc. NENAD LIPOVAC, dipl.ing.arh.
LUCIJA ANTON, mag.ing.arch.

Predstojnik Zavoda: Prof.dr.sc. DAMIR KRAJNIK, dipl.ing.arh.

REPUBLIKA HRVATSKA
JAVNI BILJEŽNIK
Nevenka Jukić
Zagreb, Koranska 1c

IZVADAK IZ SUDSKOG REGISTRA

SUBJEKT UPISA

MBS:

080173469

OIB:

42061107444

NAZIV:

1 Sveučilište u Zagrebu - Arhitektonski fakultet

1 Arhitektonski fakultet

SJEDIŠTE/ADRESA:

1 Zagreb (Grad Zagreb)
Kačićeva 26

ADRESA ELEKTRONIČKE POŠTE:

10 dekan@arhitekt.hr

PRAVNI OBLIK:

1 ustanova

DJELATNOSTI:

1	*	- Stručna djelatnost u području arhitekture i urbanizma, projekti i studije pejzažne arhitekture, investicijskotehnička dokumentacija, urbanistički i prostorni planovi i drugi projekti i studije u području arhitekturei urbanizma,
1	*	- zaštite i unapređenja čovjekovog okoliša za visoko stručne i složene programe.
4	*	- ustroj i izvedba sveučilišnih studija, preddiplomski, diplomski, poslijediplomski doktorski studij i poslijediplomski specijalistički studij
4	*	- provođenje postupka za stjecanje doktorata znanosti izvan doktorskog studija iz znanstvenog područja tehničkih znanosti, polje arhitekture i urbanizma
4	*	- ustrojavanje i provođenje različitih oblika stručnog i znanstvenog usavršavanja radi praćenja novih stručnih, umjetničkih i znanstvenih dostignuća
4	*	- ustrojavanje i provođenje stručnog rada i stručnih aktivnosti u području arhitekture i urbanizma
4	*	- sudska vještačenja i ekspertize iz znanstvenog, umjetničkog i stručnog područja arhitekture, urbanizma i dizajna
4	*	- organiziranje znanstvenih, umjetničkih i stručnih domaćih i međunarodnih skupova
4	*	- suradnja sa visokoobrazovnim institucijama i znanstvenim institutima u zemlji i inozemstvu
4	*	- izdavanje znanstvenih i stručnih časopisa iz područja tehničkih znanosti, znanstvenog polja arhitekture i urbanizma i umjetničkog područja dizajna, te edicija, knjiga i publikacija iz navedenog polja
9	*	- provodi program izobrazbe osoba koje provode preglede građevina i energetsko certificiranje
9	*	- obavlja energetsko certificiranje i energetske preglede zgrada

REPUBLIKA HRVATSKA
JAVNI BILJEŽNIK
Nevenka Jukić
Zagreb, Koranska 1c

IZVADAK IZ SUDSKOG REGISTRA

SUBJEKT UPISA

DJELATNOSTI:

OSNIVAČI/ČLANOVI DRUŠTVA:

1 Sveučilište u Zagrebu, pod RUL: 1-910,
Zagreb, Trg Maršala Tita 14
1 - osnivač

OSOBE OVLAŠTENE ZA ZASTUPANJE:

11 Bojan Baletić, OIB: 12319297935
Zagreb, Iblerov trg 7
11 - dekan
11 - zastupa samostalno i pojedinačno, od 1. listopada 2020. godine

PRAVNI ODNOSI:

Statut:

1 Odlukom dekana Fakulteta donesen je 11. ožujaka 1997. godine pročišćeni tekst Statuta Arhitektonskog fakulteta usaglašen sa Zakonom o visokim učilištima i Zakonom o znanstvenoistraživačkoj djelatnosti (N.N. 59/96), Zakonom o ustanovama, Zakonom o studentskom zboru, Statutom Sveučilišta u Zagrebu. Odlukom upravnog vijeća Sveučilišta od 30. lipnja 1997. god. broj: 01/419-0697 dana je suglasnost na Statut Arhitektonskog fakulteta.

4 Odlukom Fakultetskog vijela od 29.06.2005. godine izmijenjen je Statut od 25.09.2001. godine u cijelosti. Potpuni tekst Statuta od 29.06.2005. godine dostavljen u zbirku isprava.

9 Odlukom Fakultetskog vijeća od 18. listopada 2016. godine, uz suglasnost Senata Sveučilišta u Zagrebu od 17. siječnja 2017. godine, Statut od 29. lipnja 2005. godine promijenjen je u cijelosti te zamijenjen potpunim tekstom Statuta od 18. listopada 2016. godine.

10 Odlukom Fakultetskog vijeća Arhitektonskog fakulteta Sveučilišta u Zagrebu od 27. rujna 2019. godine uz suglasnost Senata Sveučilišta u Zagrebu od 10. prosinca 2019. godine, Statut od 18. listopada 2016. godine promijenjen je u cijelosti te zamijenjen potpunim tekstom Statuta od 09. siječnja 2020. godine.

OSTALI PODACI:

1 Subjekt je bio upisan kod Trgovačkog suda u Zagrebu pod reg. ul. br. 1-1114.

Upise u glavnu knjigu proveli su:

RBU	Tt	Datum	Naziv suda
0001	Tt-97/4084-2	19.11.1997	Trgovački sud u Zagrebu
0002	Tt-01/6547-4	18.01.2002	Trgovački sud u Zagrebu
0003	Tt-03/8848-2	20.10.2003	Trgovački sud u Zagrebu
0004	Tt-05/11038-4	13.12.2005	Trgovački sud u Zagrebu
0005	Tt-07/11012-2	15.10.2007	Trgovački sud u Zagrebu

IZVADAK IZ SUDSKOG REGISTRA

SUBJEKT UPISA

Upise u glavnu knjigu proveli su:

RBU	Tt	Datum	Naziv suda
0006	Tt-11/13088-2	18.10.2011	Trgovački sud u Zagrebu
0007	Tt-16/4141-2	16.02.2016	Trgovački sud u Zagrebu
0008	Tt-16/35553-2	17.10.2016	Trgovački sud u Zagrebu
0009	Tt-17/22847-4	05.07.2017	Trgovački sud u Zagrebu
0010	Tt-20/3108-2	12.02.2020	Trgovački sud u Zagrebu
0011	Tt-20/37891-2	23.10.2020	Trgovački sud u Zagrebu

Pristojba:_____

Nagrada:_____

JAVNI BILJEŽNIK
Nevenka Jukić
Zagreb, Koranska 1c

REPUBLIKA HRVATSKA
MINISTARSTVO GRADITELJSTVA
I PROSTORNOGA UREĐENJA
10000 Zagreb, Ulica Republike Austrije 20
Tel: 01/ 3782 444 Fax: 01/ 3772 822

REPUBLIKA HRVATSKA
SVEUČILIŠTE U ZAGREBU
ARHITEKTONSKI FAKULTET
Primljeno: 22. 11. 2017.
Klasifikacijska oznaka: 900-06/17-01/52
Listrojstvena jed.
Urudžbeni broj: 251-63-01/01-17-2
Pril. Vrij.

Uprava za prostorno uređenje, pravne poslove i programe Europske unije

Klasa: UP/I-350-02/17-07/57
Urbroj: 531-05-17-2
Zagreb, 15. studenog 2017.

Ministarstvo graditeljstva i prostornoga uređenja, povodom zahtjeva ARHITEKTONSKOG FAKULTETA SVEUČILIŠTA U ZAGREBU, Zagreb, Kačićeva 26, zastupanog po Dekanu izv.prof.dr.sc. Krunoslavu Šmitu, dipl.ing.arh., za izdavanje suglasnosti za obavljanje stručnih poslova prostornog uređenja, na temelju članka 9. Zakona o poslovima i djelatnostima prostornog uređenja i gradnje („Narodne novine", br. 78/15.), donosi

R J E Š E N J E

I. **ARHITEKTONSKOM FAKULTETU SVEUČILIŠTA U ZAGREBU, Zagreb, Kačićeva 26, daje se suglasnost za obavljanje stručnih poslova izrade nacrta prijedloga svih prostornih planova i nacrta izvješća o stanju u prostoru svih razina** te obavljanje poslova u vezi s pripremom i donošenjem svih prostornih planova i izvješća o stanju u prostoru svih razina iz članka 2. stavka 1. točke 1. Pravilnika o izdavanju suglasnosti za obavljanje stručnih poslova prostornog uređenja („Narodne novine" br. 136/15.).

II. Pravna osoba iz točke I. izreke ovog rješenja dužna je jednom godišnje u mjesecu u kojem je izdana suglasnost dostaviti Ministarstvu dokumentaciju kojom se dokazuje da nisu prestali postojati uvjeti za obavljanje stručnih poslova prostornog uređenja.

III. Suglasnost iz točke I. izreke ovoga rješenja ukinuti će se rješenjem ako pravna osoba prestane ispunjavati uvjete propisane za izdavanje suglasnosti, uvjete koji moraju biti ispunjeni prilikom izrade prostornih planova ili ako stručne poslove prostornog uređenja obavlja protivno Zakonu o poslovima i djelatnostima prostornog uređenja i gradnje, propisima donesenim na temelju tog Zakona ili protivno propisima kojima se uređuje područje prostornog uređenja.

O b r a z l o ž e n j e

ARHITEKTONSKI FAKULTET SVEUČILIŠTA U ZAGREBU, Zagreb, Kačićeva 26, podnio je ovom Ministarstvu zahtjev za izdavanje suglasnosti za obavljanje svih stručnih poslova prostornog uređenja.

Podnositelj zahtjeva je uz zahtjev priložio sve dokaze propisane odredbom članka 4. Pravilnika o izdavanju suglasnosti za obavljanje stručnih poslova prostornog uređenja:

1. fotokopiju rješenja o upisu u sudski registar kao dokaz da je ARHITEKTONSKI FAKULTET SVEUČILIŠTA U ZAGREBU, registriran za obavljanje stručnih poslova prostornog uređenja te

2. dokaze da ima zaposlene ovlaštene arhitekte urbaniste :

izv.prof.dr.sc. Krunoslav Šmit, dipl.ing.arh., ovlašteni arhitekt urbanist, br.ovl. A-U 6,

i prof.art.dr.sc. Jasenko Horvat, dipl.ing.arh., ovlašteni arhitekt urbanist, br.ovl. A-U 105.

Za svakog od navedenih ovlaštenih arhitekata urbanista priloženo je :

a) rješenje o upisu u Imenik ovlaštenih arhitekata urbanista i

b) izvornik potvrde o podacima evidentiranim u matičnoj evidenciji Hrvatskog zavoda za mirovinsko osiguranje ne starije od 30 dana.

Uvidom u navedenu dokumentaciju utvrđeno je da podnositelj zahtjeva ispunjava sve uvjete za izdavanje zatražene suglasnosti.

Slijedom izloženog, a sukladno odredbi članka 96. stavak 1. Zakona o općem upravnom postupku („Narodne novine", br. 47/09.), riješeno je kao u točki I. izreke ovog rješenja.

Sukladno odredbi članka 10. stavak 2. Zakona o poslovima i djelatnostima prostornog uređenja i gradnje, riješeno je kao u točki II. izreke ovoga rješenja.

Sukladno odredbi članka 10. stavak 1. istog Zakona, riješeno je kao u točki III. izreke ovog rješenja.

Podnositelj zahtjeva, kao ustanova iz područja visokog obrazovanja, oslobođen je plaćanja upravne pristojbe temeljem odredbe članka 8. stavka 1. točke 2. Zakona o upravnim pristojbama („Narodne novine" br. 115/16).

UPUTA O PRAVNOM LIJEKU:

Ovo je rješenje izvršno u upravnom postupku i protiv njega se ne može izjaviti žalba, ali se može pokrenuti upravni spor pred Upravnim sudom u Zagrebu. Upravni spor pokreće se tužbom koja se podnosi u roku od 30 dana od dana dostave ovog rješenja. Tužba se navedenom Upravnom sudu predaje neposredno u pisanom obliku ili usmeno na zapisnik, ili se šalje poštom, odnosno dostavlja elektronički.

REPUBLIKA HRVATSKA MINISTARSTVO GRADITELJSTVA I PROSTORNOGA UREĐENJA ZAGREB

POMOĆNIK MINISTRA
mr.sc. Danijel Žamboki

Dostaviti:

1. ARHITEKTONSKI FAKULTET SVEUČILIŠTA U ZAGREBU, 10 000 Zagreb, Kačićeva 26 n/p izv.prof.dr.sc. Krunoslav Šmit, Dekan
2. Evidencija suglasnosti, ovdje
3. Spis, ovdje

REPUBLIKA HRVATSKA
MINISTARSTVO GRADITELJSTVA
I PROSTORNOGA UREĐENJA
10000 Zagreb, Ulica Republike Austrije 20
Tel: 01/ 3782 444 Fax: 01/ 3772 822

Uprava za prostorno uređenje, pravne poslove i programe Europske unije

Klasa: UP/I-350-02/17-07/57
Urbroj: 531-05-17-4
Zagreb, 23. studenog 2017.

Ministarstvo graditeljstva i prostornoga uređenja, temeljem članka 104. stavak 1. Zakona o općem upravnom postupku („Narodne novine", broj 47/09), donosi sljedeće

R J E Š E N J E

I. U stavku 2. točki 2. obrazloženja rješenja ovoga Ministarstva, Klasa: UP/I-350-02/17-07/57, Urbroj: 531-05-17-2 od 15. studenog 2017. ispravlja se greška u pisanju imena tako da umjesto: "Jasenko Horvat" treba pisati: "Jesenko Horvat".

II. Ispravak ove greške upisat će se u izvornik rješenja u obliku bilješke.

O b r a z l o ž e n j e

U stavku 2. točki 2. obrazloženja rješenja ovoga Ministarstva, Klasa: UP/I-350-02/17-07/57, Urbroj: 531-05-17-2 od 15. studenog 2017. načinjena je greška u pisanju imena tako da je umjesto: "Jesenko Horvat" napisano "Jasenko Horvat".

Slijedom navedenoga, a po službenoj dužnosti, valjalo je primjenom članka 104. stavak 1. Zakona o općem upravnom postupku, nastalu grešku u pisanju ispraviti i odlučiti kao u izreci.

UPUTA O PRAVNOM LIJEKU:

Ovo je rješenje izvršno u upravnom postupku i protiv njega se ne može izjaviti žalba, ali se može pokrenuti upravni spor pred Upravnim sudom u Zagrebu. Upravni spor pokreće se tužbom koja se podnosi u roku od 30 dana od dana dostave ovog rješenja. Tužba se navedenom Upravnom sudu predaje neposredno u pisanom obliku ili usmeno na zapisnik, ili se šalje poštom, odnosno dostavlja elektronički.

REPUBLIKA HRVATSKA - MINISTARSTVO GRADITELJSTVA I PROSTORNOGA UREĐENJA - ZAGREB

POMOĆNIK MINISTRA
mr.sc. Danijel Žamboki

Dostaviti:

1. ARHITEKTONSKI FAKULTET SVEUČILIŠTA U ZAGREBU, 10 000 Zagreb, Kačićeva 26 n/p izv.prof.dr.sc. Krunoslav Šmit, Dekan
2. Evidencija suglasnosti, ovdje
3. Spis, ovdje

Af Sveučilište u Zagrebu
Arhitektonski fakultet

Zavod za urbanizam, prostorno planiranje i pejzažnu arhitekturu

Zagreb, 24.11.2017.
urbroj: 251-63-19/492/17-19/JH/SB

U nastavku, kao Prilog Rješenju Ministarstva graditeljstva i prostornog uređenja (klasa: UP/I-350-02/17-07/57, urbroj: 531-05-17-2) od 15.11.2017. te ispravke Rješenja (UP/I-350-02/17-07/57 Urbroj: 531-05-17-4) od 23.11.2017. izdanih ARHITEKTONSKOM FAKULTETU SVEUČILIŠTA U ZAGREBU kao suglasnost za obavljanje *stručnih poslova izrade nacrta prijedloga svih prostornih planova i nacrta Izvješća o stanju u prostoru svih razina.* je popis djelatnika Sveučilišta u Zagrebu Arhitektonskog fakulteta koji su ovlašteni arhitekti urbanisti

POPIS OSTALIH OVLAŠTENIH ARHITEKTA URBANISTA ARHITEKTONSKOG FAKULTETA

	PREZIME I IME	REDNI BROJ
1.	FABIJANIĆ NENAD	111
2.	FILEP SANJA	100
3.	FRANIĆ TIN SVEN	103
4.	GENG MIROSLAV	123
5.	HOMADOVSKI ALEKSANDAR	106
6.	JOŠIĆ MLADEN	108
7.	JUKIĆ TIHOMIR	107
8.	KASUN VLADIMIR	109
9.	KORUŽNJAK BORIS	110
10.	KRAJNIK DAMIR	291
11.	LIPOVAC NENAD	113
12.	MIKIĆ VESNA	115
13.	MIŠČEVIĆ LJUBOMIR	116
14.	MLINAR IVAN	117
15.	MLINAR NIVES	126
16.	OBAD ŠĆITAROCI MLADEN	32
17.	OLUIĆ VELJKO	125
18.	PERAKOVIĆ TATJANA	119
19.	TADEJ SONJA	124
20.	VERŠIĆ ZORAN	120
21.	ŽAJA GORDANA	121
22.	ŽARNIĆ TONČI	122

Predstojnik Zavoda za urbanizam
prostorno planiranje i pejzažnu arhitekturu

Prof.dr.sc. Jesenko Horvat, dipl.ing.arh.

Dekan Arhitektonskog fakulteta
Sveučilišta u Zagrebu

Izv.prof.dr.sc. Krunoslav Šmit, dipl.ing.arh

SVEUČILIŠTE U ZAGREBU ARHITEKTONSKI FAKULTET ZAGREB

Arhitektonski fakultet, Fra Andrije Kačića Miošića 26, HR-10000 ZAGREB
TEL.: +385(0)1 4639 333; FAKS:+385(0)1 4826-326
OIB 42061107444, email: info@arhitekt.hr, www.arhitekt.unizg.hr

REPUBLIKA HRVATSKA
HRVATSKA KOMORA ARHITEKATA

Zagreb, 20. travnja 2023.

Hrvatska komora arhitekata na temelju članka 159. Zakona o općem upravnom postupku (Narodne novine, br. 47/09) i članka 6. stavka 5. Statuta Hrvatske komore arhitekata (Narodne novine br. 140/15, 43/17, 85/19) po zahtjevu koji je podnio Nenad Lipovac, dipl.ing.arh.; dr.sc., Zagrebačka cesta 132A, Zagreb, izdaje

POTVRDU

1. Uvidom u Imenik ovlaštenih arhitekata urbanista koji vodi Hrvatska komora arhitekata razvidno je da je **Nenad Lipovac**, dipl.ing.arh.; dr.sc., upisan u Imenik ovlaštenih arhitekata urbanista, s danom upisa **22.4.2016.** godine pod rednim brojem 113, te je stekao pravo na uporabu strukovnog naziva **"ovlašteni arhitekt urbanist"**, zaposlen u: **ARHITEKTONSKI FAKULTET, ZAGREB**.

2. Nenad Lipovac, dipl.ing.arh.; dr.sc., nije u statusu mirovanja članstva u Hrvatskoj komori arhitekata.

3. Nenad Lipovac, dipl.ing.arh.; dr.sc., nema izrečenu stegovnu mjeru privremenog ili trajnog oduzimanja prava na obavljanje stručnih poslova ovlaštenog arhitekta urbanista.

4. Ova potvrda se može koristiti samo u svrhu dokazivanja da je imenovani član Hrvatske komore arhitekata.

HRVATSKA KOMORA ARHITEKATA	Vrijeme izdavanja:	20.4.2023. 9:32:50
	Izdavatelj certifikata:	FINA RDC 2015.
	Naziv certifikata:	SERIALNUMBER = 85986018932.2.37, CN = HRVATSKA KOMORA ARHITEKATA, L = ZAGREB, 2.5.4.97 = VATHR-85986018932, O = HRVATSKA KOMORA ARHITEKATA, C = HR
	Algoritam potpisa:	SHA256withRSA
	Broj zapisa:	00001526
	Kontrolni broj:	d241d2b1-1361-4d59-a6f8-1e79c7c2712a
Elektronički pečat:	PoLirXG4JuDI9438dATsfiiD1IgGWyFtqRzNC0EteM5zb3slw2suum0lieTeUhkA8OVSX 2zo14dcEnT1I9p33RnVQUZPHKA+9YLOESzU/QHX73NxGoqU0fcRjpFuDht0g78gR8UFUv 67PYrTgN107kGI5DAs0N6L4qzeb77y+BNSDUGna5H1yBVaRD5uXYiXcrdfqXZdoBzS4PG ebqDlo62losoJj1ACJMXJysGtEOc/GXSvvFxBNQ16e97usMJK7w+Lpl2vDN/UvmGNqjmz d62oDD9m50KmpHMdO0XqNJswxCrh/qoP+qoxK4ALhpX7VcKCjwCXF/tD8oEbLr2BWM8Zw XY7dZxN2FRJVhgoW4k1I4ApWFgH1ICFs5SCcIGmm0/WWodha6iPZOuFvXJxz/nlhjihvX /pGKWE7d53X94HhVPLA50aQrRljChQY8M+qFG7JJakhhhKqyNSa4FayS4elSexBZQFhjg 1ObiZnf4vjt/89KgIJpxr11zagLa+Q4rYxFUTw1XfbTUEr6nO+Evz8UtbguImGMWTkPV9 aQ1vAIWTX+X8t5y3pMY7FrH27jfk8q74RtInj5J2W7G547nGnAjX/XhM875/2oMoNc+YF Tt6XCk/DJ/IwLvn5Zcd5bXuerb8O+EnOW/VUO/8J/YvNF6rhkX+XXAycYB1qec=
	Elektronički zapisi se čuvaju najviše 3 mjeseca od trenutka generiranja te se u tom roku može izvršiti provjera elektroničkog zapisa uvidom u elektronički zapis kojem se pristupa putem broja zapisa i kontrolnog broja otisnutog u kontrolnom dijelu elektroničkog zapisa, putem internetske stranice https://arhitekti-hka.hr/hr/provjera.	

Af Sveučilište u Zagrebu
Arhitektonski fakultet

klkZAVOD ZA URBANIZAM, PROSTORNO PLANIRANJE
I PEJZAŽNU ARHITEKTURU
Fax/tel: 01/48-26-326, 46-39-444
OIB 42061107444

Zagreb, 19.05.2022.
Ur.broj: 251-63-19/365/23-19/NL/SB

Temeljem čl. 82. st. 1. Zakona o prostornom uređenju (NN 153/13., 65/17, 114/18, 39/19 i 98/19), i ugovora br. 15/22-19) od 19.05.2022.

donosi se

R J E Š E N J E

kojim se ovlašteni arhitekt urbanist

Prof.dr.sc. NENAD LIPOVAC, dipl.ing.arh.

rješenje klasa: UP/I-034-02/16-02/155, ur.broj: 505-04-16-02 od 22.04.2016.

imenuje kao odgovorni voditelj:

za izradu nacrta prijedloga i nacrta konačnog prijedloga I. Izmjena i dopuna PPUO Milna.

Za njegovog zamjenika imenuje se prof.dr.sc. Damir Krajnik, dipl.ing.arh.

v.d. tehničke rukovoditeljice:

Nives Mlinar, dipl.ing.arh.

SVEUČILIŠTE U ZAGREBU ARHITEKTONSKI FAKULTET ZAVOD ZA URBANIZAM, PROSTORNO PLANIRANJE I PEJZAŽNU ARHITEKTURU 2

Arhitektonski fakultet, Fra Andrije Kačića Miošića 26, HR – 10000 Zagreb
Tel.: +385 (0) 1 4639 222, Faks: +385 (0) 1 4828 079
OIB: 42061107444, E – mail: info@arhitekt.hr, www.arhitekt.unizg.hr

Županija:	Općina:
SPLITSKO DALMATINSKA ŽUPANIJA	Milna

Naziv prostornog plana:

I. Izmjene i dopune Prostornog plana uređenja OPĆINE Milna

Pravna osoba/tijelo koje je izradilo plan:

Sveučilište u Zagrebu ARHITEKTONSKI FAKULTET
Zavod za urbanizam, prostorno planiranje i pejzažnu arhitekturu
Fra Andrije Kačića Miošića 26, 10.000 ZAGREB, tel.: 01 463-9333

Predstojnik zavoda:	Odgovorni voditelj:
Prof.dr.sc. DAMIR KRAJNIK, dipl.ing.arh.	Prof.dr.sc. NENAD LIPOVAC, dipl.ing.arh.
SVEUČILIŠTE U ZAGREBU ARHITEKTONSKI FAKULTET ZAVOD ZA URBANIZAM, PROSTORNO PLANIRANJE I PEJZAŽNU ARHITEKTURU 1	dr.sc. NENAD LIPOVAC dipl.ing.arh. OVLAŠTENI ARHITEKT URBANIST A-U 113
Pečat pravne osobe/tijela koje je izradilo plan:	

Stručni tim u izradi plana:
Prof.dr.sc. NENAD LIPOVAC, dipl.ing.arh.
LUCIJA ANTON, mag.ing.arch.

Odluka predstavničkog tijela o izradi plana: Službeni glasnik Općine Milna br. 3/22	Odluka predstavničkog tijela o donošenju plana: Službeni glasnik Općine Milna br. 14/23
Javna rasprava (datum objave): 03.04.2023. - mpgi.gov.hr 31.93.2023. - www.opcinamilna.hr 31.03.2023. - oglasna ploča 31.03.2023. - 24 sata	Javni uvid održan: 04.04.2023. do 14.04.2023. Javno izlaganje održano: 12.04.2023.
Ponovna javna rasprava (datum objave): 30.06.2023. - mpgi.gov.hr 30.06.2023. - www.opcinamilna.hr 30.06.2023. - oglasna ploča 30.06.2023. - 24 sata	Ponovni javni uvid održan: 03.07.2023. do 01.08.2023. Javno izlaganje održano: 19.07.2023.
Pečat tijela odgovornog za provođenje javne rasprave:	Odgovorna osoba za provođenje javne rasprave: Pročelnik JUO Toni Domazet

Mišljenje Županijskog zavoda za prostorno uređenje Splitsko-dalmatinske županije
temeljem članka 108 *Zakona o prostornom uređenju* (NN 153/13, 65/17, 114/18, 39/19, 98/19)
Klasa: 350-01/23-01/08, urbroj: 2181-210-03/23-03, datum: 10.10.2023.
Suglasnost Ministarstva prostornog uređenja, graditeljstva i državne imovine
temeljem članka 108 *Zakona o prostornom uređenju* (NN 153/13, 65/17, 114/18, 39/19, 98/19)
Klasa: 350-02/23-16/36, urbroj: 531-08-1-1-23-2, datum: 23.11.2023.

Predsjednik predstavničkog tijela:	Istovjetnost ovog prostornog plana s izvornikom ovjerava:
Josipa Filipić	načelnik Općine Frane Lozić
Pečat nadležnog tijela:	Pečat nadležnog tijela:

SADRŽAJ:

1. ODREDBE ZA PROVOĐENJE
2. KARTOGRAFSKI DIO PLANA
   1. KORIŠTENJE I NAMJENA PROSTORA 1:25000
      1.A. Prostori za razvoj i uređenje
   2. INFRASTRUKTURNI SUSTAVI I MREŽE 1:25000
      2.A. Promet
      2.B Pošta i telekomunikacije
      2.C. Elektroenergetika
      2.D. Vodnogospodarski sustavi
   3. UVJETI KORIŠTENJA, UREĐENJA I ZAŠTITE PROSTORA 1:25000
      3.A. Područja posebnih uvjeta i ograničenja u korištenju – prirodne vrijednosti i kulturna baština
      3.B. Područja primjene posebnih mjera uređenja i zaštite - posebna ograničenja u korištenju
      3.C. Područja primjene posebnih mjera uređenja i zaštite - primjena planskih mjera zaštite
   4. GRAĐEVNA PODRUČJA 1:5000
      4.A. Pregledna karta s prikazom mogućih površina zemljišta za uređenje OPG-ova 1:12500
      4.B. GPN Milna + IGPN u Makarcu + IGPIN T (Bijaka, Brdo, Vela njiva)
      4.C. IGPN u Osibovoj + IGPIN T (Osibova, Duboka)
      4.D. IGPIN T (Turski bok)
      4.E. GPN Ložišća
      4.F. GPN Bobovišća
      4.G. GPN Bobovišća na moru
      4.H. GPN Podhume
3. OBAVEZNI PRILOZI PLANU
   A. RAZLOZI ZA IZMJENU I DOPUNU PLANA TE OBRAZLOŽENJE PLANA
   B. IZVOD IZ III. IZMJENA I DOPUNA PROSTORNOG PLANA SPLITSKO-DALMATINSKE ŽUPANIJE
   C. STRUČNE PODLOGE NA KOJIMA SE TEMELJE PROSTORNO PLANSKA RJEŠENJA
   D. POPIS SEKTORSKIH DOKUMENATA I PROPISA KOJE JE BILO POTREBNO POŠTIVATI U IZRADI PLANA
   E. EVIDENCIJA POSTUPKA IZRADE I DONOŠENJA PLANA
   F. SAŽETAK ZA JAVNOST

Radi smanjenja potrošnje papira prilozi iz grupe C., D., E. i F. nalaze se u digitalnom obliku (PDF) na CD-u koji se nalazi kao sastavni dio ovog Prostornog plana (u uložnici s unutrašnje strane prednjih korica).

1. ODREDBE ZA PROVOĐENJE

Kako je važeći i temeljni PPUO Milna izrađen i donesen još 2007. g. cjelokupne Odredbe za provođenje brisane su i napisane nove Odredbe za provođenje

OPĆE ODREDBE

članak 1

(1) I. Izmjene i dopune prostornog plana uređenja Općine Milna (u daljnjem tekstu *Plan*) pokrivaju cjelokupno područje Općine Milna, unutar njenih Zakonom utvrđenih granica (kopnenih i morskih).

članak 2

POJMOVI

(1) U *Planu* se koriste pojmovi određeni *Zakonom o prostornom uređenju*, *Zakonom o gradnji*, pojmovi opisani propisima donesenim na temelju tog *Zakona* i pojmovi uvriježeni u praksi. Ovim odredbama pojmovi uvriježeni u praksi, koji nisu opisani *Zakonom* i ostalim propisima, detaljnije su opisani:

1. PLANIRANJE (UREĐENJE) PROSTORA

1.1. GRAĐEVNA CRTA je crta na kojoj se mora obvezno nalaziti najmanje 50% prednjeg (uličnog) pročelja prizemlja glavne (osnovne) zgrade.

1.2. REGULACIJSKA CRTA je crta koja odvaja javnu površinu od privatne (u smislu javnog ili privatnog dobra, odnosno vlasničkog načina korištenja), odnosno crta koja razdvaja pojas prometnice od pojedine građevne čestice bilo koje namjene i u bilo čijem vlasništvu.

1.3. KOEFICIJENT IZGRAĐENOSTI GRAĐEVNE ČESTICE (K_{ig}) - odnos površine zemljišta pod prizemljem zgrada (osnovna, pomoćna, prateća, gospodarska) na građevnoj čestici i ukupne površine građevne čestice izražen u postotku.

1.4. KOEFICIJENT ISKORISTIVOSTI GRAĐEVNE ČESTICE (K_{is}) - odnos zbroja građevinskih (bruto) površina svih zgrada izgrađenih na građevnoj čestici i površine te građevne čestice.

1.5. KRAJOBRAZNO UREĐENO ZEMLJIŠTE je dio površine građevne čestice, ili površina ostalih čestica predviđenih za uređenje javnih krajobrazno uređenih površina, koje je zasađeno s nasadima niskog ili visokog bilja, pratećim stazama, odmorištima, ali bez parkiranja, bazena, teniskih igrališta i sl.

1.6. UREĐENO ZEMLJIŠTE je dio površine građevne čestice koji je uređen kao vanjsko parkiralište, sportsko igralište, trajno natkriveni prostori za boravak ljudi.

1.7. GRAĐEVINSKA BRUTO POVRŠINA je zbroj površina svih razina zgrade mjerenih u razini njihovih podova (Po, Su, Pr, K, Pk, Ng). Mjere se obrisi razina s uključenim vanjskim zidovima sa svim oblogama pročelja, osim površine vanjskog dizala koje se dograđuje na postojeću zgradu. Površine lođa treba uračunavati s 75% svoje površine, balkona s 50%, a prohodna terasa s 25% svoje površine.

1.8. PROSTORNA CJELINA je površina određene namjene (većinom ugostiteljsko-turističke) koja se urbanističkim planom uređenja može utvrditi kao dio cjelokupnog područja predviđenog za razvoj i uređenje ugostiteljsko-turističkih sadržaja.

1.9. PROSTORNA JEDINICA je *UPU-om* utvrđena i razgraničena površina koja, u pravilu, predstavlja jednu građevnu česticu odnosno jedan cjeloviti zahvat u prostoru unutar kojeg je moguća gradnja jedne ili više zgrada turističke namjene.

2. DIJELOVI I VISINE ZGRADE:

2.1. PODRUM (Po) je razina (prostor) ili dio zgrade koji je ukopan u tlo više od 50% svog volumena.

2.1.a POLUUKOPANI PODRUM je razina (prostor) ili dio zgrade koji je ukopan od 51-99% svog volumena.

2.1.b UKOPANI PODRUM je razina (prostor) ili dio zgrade koji je ukopan 100% svog volumena i koji ima najmanje 30 cm sloja zemlje iznad stropne konstrukcije, odnosno na stropnoj ploči (dijelom ili u cijelosti) je popločena terasa.

2.2. SUTEREN (Su) je razina (prostor) ili dio zgrade koji je ukopan u tlo do najviše 50% svog volumena

2.3. PRIZEMLJE (P) je razina (prostor) ili dio zgrade kod koje je kota gornje plohe konstrukcije poda najviše 1,50 metar iznad kote uređenog zemljište, mjereno na dijelu najveće otvorenosti pročelja.

2.4. KAT su sve razine (prostori) zgrade koji se nalaze između dvije stropne konstrukcije, a iznad prizemlja ili suterena, odnosno ispod tavana ili potkrovlja.

2.5. POTKROVLJE (Pk) je razina (prostor) zgrade koji se nalazi iznad zadnjeg kata i neposredno ispod konstrukcije kosog ili zaobljenog krova te ima visinu nadozida od najviše 1,20 m u odnosu na završnu plohu konstrukcije stropa zadnjeg kata.

2.6. TAVAN (T) je dio (prostor) zgrade koji se nalazi iznad zadnjeg kata, a neposredno ispod konstrukcije krova i bez nadozida. Krovne grede se postavljaju neposredno na stropnu konstrukciju kata ispod.

2.7. NADGRAĐE (Ng) je dio (prostor) zgrade (svjetlarnik stubišta, kućica od dizala, izlaz (s manjim šankom) na uređenu prohodnu terasu hotela, ili pak natkrito parkiralište), a koji se nalazi iznad posljednje razine (kata). Njegova zatvorena površina ne može biti veća od 10%, a natkrivena površina ne veća od 20% površine kata ispod. Ravnina najmanje tri pročelja nadgrađa mora biti uvučena najmanje 3,00 metra u odnosu na pročelje katova ispod. Visina nadgrađa smije biti najviše 3,00 m bruto. Visina nadgrađa, kao ni ograda krovne terase, ne uračunava se u najveću dozvoljenu visinu same zgrade.

2.8. VISINA KROVNOG SLJEMENA mjeri se od konačno zaravnatog i uređenog zemljišta uz najotvorenije pročelje zgrade na njenom najnižem dijelu do najviše točke krova.

2.9. VISINA ZGRADE (V_m) mjeri se od konačno zaravnatog i uređenog zemljišta uz najotvorenije pročelje zgrade do:

a) točke spoja pročelja i završne obrade krova kod ravnog krova bez nadozida krova
b) najviše točke završne obrade nadozida krova kod ravnog krova
c) točke spoja pročelja sa završnom obradom donje plohe strehe kod kosog krova bez nadozida

d) najviše točke završne obrade nadozida kod kosog krova sa strehom.

2.10. VISINA ZGRADE (V_e) mjeri se brojem nadzemnih razina. Nadzemnim razinama smatraju se: suteren, prizemlje, katovi, potkrovlje. Broj razina na kosom zemljištu mjeri se na najotvorenijem pročelju..

2.11. KROVNI NADOZID ZGRADE je produžetak pročeljnog zida zgrade iznad stropne ploče posljednjeg kata.

2.12. KROVNI VIJENAC ZGRADE je gornja ploha istaknutog dijela konstrukcije stropne ploče (ako nema krovnog nadozida), odnosno gornja ploha krovnog nadozida.

2.13. LOGGIA je poluotvoreni dio pojedinog kata zgrade, koji može djelomično izlaziti izvan obrisa zgrade (do 1/3 svoje širine) i biti natkriven najmanje 66% svoje površine.

2.14. BALKON je dio pojedinog kata zgrade, koji izlazi izvan obrisa zgrade s više od 1/3 svoje tlorisne površine, odnosno ne više od 1,00 m izvan ravnine pročelja i nije natkriven, osim podnom pločom balkona na katu iznad.

2.15. TERASA je otvoreni dio pojedine razine zgrade, koji može biti i djelomično natkrit (do 30% tlocrtne površine terase).

2.16. NADSTREŠNICA je konstrukcija kojom se natkriva određena površina/prostor (terasa ili dio uređenog zemljišta građevne čestice). Otvorena je na najmanje dvije strane.

2.17. KROVNA KUĆCA je dio krovne konstrukcije kosog krovišta, koji služi za ugradnju okomitog prozora za osvjetljenje prostora tavana ili potkrovlja. Krovne kućice mogu se izvoditi na kosom krovištu i na najmanjem međusobnom razmaku od jednog razmaka rogova. Širina krovne kučice može biti najviše jedan razmak krovnih rogova. Krovište krovne kućice može biti dvostrešno sa nagibom krovnih ploha usklađenim sa glavnim krovištem, ili pak jednostrešno nagiba od 15° do 30°. Svi nagibi se računaju u odnosu na podnu konstrukciju tavana ili potkrovlja. Prednje pročelje kućice mora biti izvedeno na način da se nalazi ili u istoj pročeljnoj ravnini kao i pročelje kata ispod ili uvučeno u odnosu na pročelje na način da se donji rub otvora nalazi najviše na visini od 90 cm od kote završne kote podne konstrukcije, odnosno visina sljemena krovne kućice mora biti najmanje 50 cm ispod razine sljemena glavnog krovišta. Pokrov krovnih kućica mora biti u istom materijalu kao i osnovni krov. Krovni istaci strehe i zabata mogu biti širine najviše 40 cm. Ne dozvoljava se izvedba tzv. francuskih prozora unutar krovne kućice.

2.18. KROVNI PROZOR je dio krovne konstrukcije kosog krovišta unutar kojeg se mogu ugraditi otvori za osvjetljenje prostora tavana ili potkrovlja.

2.19. OTVOR je prozor (otklopni ili zaokretni) površine veće od 0,50 m^2, ili otvor u zidu površine veće od 2,00 m^2 koji je ispunjen staklenom opekom ili sličnim neprozirnim materijalom (omogućava pravo na svjetlo, ali ne i na pogled).

3. ZGRADE I GRAĐEVINE NA GRAĐEVNOJ ČESTICI

3.1. GLAVNA ZGRADA je zgrada čija je namjena u skladu sa temeljnom namjenom prostora utvrđenom *Planom* ili *UPU-om*.

3.2. POMOĆNA ZGRADA uz obiteljsku stambenu zgradu može biti garaža za osobni automobil, vrtna sjenica i nadstrešnica, ljetna kuhinja, drvarnica, spremište alata, kotlovnica te ostale zgrade koje služe korištenju obiteljske stambene zgrade. Visina pomoćne zgrade mora zadovoljiti uvjete propisane odredbama ovog *Plana*, a u ovisnosti o pretežitoj namjeni.

3.3. PRATEĆA GRAĐEVINA je građevina koja nadopunjuje namjenu zgrade osnovne namjene na građevnoj čestici (bazen do 50 m^2, vrtna sjenica, nadstrešnica).

3.4. SLOBODNOSTOJEĆA ZGRADA je zgrada čija su pročelja udaljena od bočnog i zadnjeg ruba građevne čestice najmanje 3,00 metra. Do svih pročelja može se pristupiti preko uređenog ili neuređenog dijela građevne čestice ili pak s uređene (prometne) površine.

3.5. POLUUGRAĐENA ZGRADA je zgrada čije je jedno bočno pročelje izgrađeno uz bočno pročelje susjedne zgrade, a uz ostala pročelja nalazi se uređeni ili neuređeni dio građevne čestice, odnosno uređena prometna površina.

3.6. UGRAĐENA ZGRADA je zgrada izgrađena između dvije poluugrađene zgrade.

3.7. ZAMJENSKA ZGRADA je nova zgrada izgrađena na mjestu ili u neposrednoj blizini mjesta prethodno uklonjene postojeće zgrade unutar iste građevne čestice, odnosno obuhvata u prostoru kojom se bitno ne mijenja namjena, izgled, veličina i utjecaj na okoliš dotadašnje zgrade.

3.8. POSTOJEĆA ZGRADA je svaka zgrada koja je izgrađena na temelju građevne dozvole, potvrde glavnog projekta, rješenju o uvjetima građenja ili je izgrađena prije 15.02.1968. g.

3.9. NOVA ZGRADA je zgrada koja će se projektirati i graditi na neizgrađenoj građevnoj čestici ili na mjestu nekad postojeće zgrade i/ili na mjestu zgrade koja se planira rušiti. Nova zgrada projektirana je u skladu s odredbama za provođenje ovog *Plana*, a koje se odnose na građenje zgrada određene namjene.

3.10. POTPORNI ZID je građevina koja se koristi kod izvedbe zasjeka/usjeka zemljišta (kod gradnje građevina niske ili visoke gradnje), čija vidljiva visina pojedinog dijela zidne plohe ne smije prijeći visinu od 2,60 metara mjereno od konačno zaravnatog zemljišta. U slučaju većeg nagiba zemljišta i potrebe izgradnje zida veće visine, isti se mora izvesti stepenasto.

4. ZGRADE PO NAMJENI

4.1. OBITELJSKA STAMBENA ZGRADA je zgrada s najviše tri samostalne stambene jedinice. U obiteljskoj stambenoj zgradi može se organizirati i poslovno-trgovačko-ugostiteljski sadržaj u skladu s odgovarajućim Zakonima kojima se regulira vrsta djelatnosti u zgradama čija namjena nije isključivo poslovna. Obzirom na udio poslovnog prostora u obiteljskoj stambenoj zgradi razlikuju se sljedeće zgrade po namjeni:

- obiteljska stambeno-poslovna zgrada u kojoj se najviše 50% građevinske bruto površine koristi kao poslovni prostor
- obiteljska poslovno-stambena zgrada u kojoj se najviše 70% građevinske bruto površine koristi kao poslovni prostor

4.2. VIŠESTAMBENA ZGRADA je zgrada s četiri do najviše 6 samostalnih stambenih jedinica.

4.3. STAMBENO-POSLOVNA ZGRADA je zgrada kod koje je najviše 40% građevinske bruto površine namijenjeno za uređenje poslovnog (trgovačkog, uredskog ili ugostiteljskog) sadržaja. Ostatak GBP-a koristi se za uređenje stambenog prostora.
4.4. SPORTSKA ZGRADA/GRAĐEVINA je zgrada/građevina unutar koje se može obavljati neka od sportskih i rekreacijskih aktivnosti (sportska dvorana, otvoreni i zatvoreni bazeni, ...).

1. UVJETI ZA ODREĐIVANJE NAMJENA POVRŠINA NA PODRUČJU OPĆINE MILNA

članak 3

TEMELJNA NAČELA I CILJ PLANIRANJA

(1) Načela određivanja namjene površina na području Općine, koja nadalje određuju temeljno urbanističko-graditeljsko i prostorno-krajobrazno uređenje te zaštitu prostora (područja) Općine su:
- a) načela održivog razvoja, odnosno racionalnog planiranja korištenja i namjene prostora;
- b) načela zaštite kulturnih dobara i prirodnog naslijeđa;
- c) načela optimalnog usklađenja interesa različitih korisnika prostora uz primjenu pravila prostorno-planerske i urbanističke struke.

(2) Prvenstveni i opći cilj ovog Plana je propisati, omogućiti i potaknuti:
- a) prostorni razvoj svih naselja Općine zasnovan na demografskom razvitku (koji se temelji na prirodnom priraštaju, te doseljavanju i povratku stanovnika) te uspostava ravnoteže između takvog demografskog razvitka i cjelokupnog prostornog razvoja Općine;
- b) zaštitu i neophodnu sanaciju različitih oblika vrijednih krajobraza (prirodnih i antropogenih) te nepokretnih kulturnih dobara;
- c) gospodarski razvoj zasnovan na: poljoprivredi i ribarstvu, turizmu, upravnim i uslužnim funkcijama te proizvodnim i prerađivačkim pogonima manjeg i srednjeg obima;
- d) uz sve lokalne potrebe, osiguranje prostora i lokacija za infrastrukturne i ostale građevine i sadržaje državnog i županijskog značaja.

članak 4

OSNOVNI NAČIN KORIŠTENJA I NAMJENE POVRŠINA

(1) U skladu s temeljnim načelima i ciljevima, kao i svim obvezama i ulaznim podacima (polazištima) iz dokumenta prostornog uređenja šireg područja (PPSDŽ - za područje Općine i prostornu cjelinu otoka Brača), područje Općine *Planom* je razgraničeno prema osnovnim načinima korištenja i namjene površina, a što je prikazano na kartografskom prikazu br. 1: *„Korištenje i namjena prostora"* u mjerilu 1:25000 na topografskoj karti TK25 kao podlozi.

(2) Građevna područja naselja, izdvojeni dijelovi građevnih područja naselja te izdvojena građevna područja izvan naselja prikazana su na kartografskim prikazima grupe karata 4: *Građevna područja* u mjerilu 1:5000 na katastarskoj podlozi. Time su razgraničene od ostalih površina namijenjenih razvoju poljoprivrede i šumarstva kao i drugih djelatnosti koje se s obzirom na svoju namjenu mogu odvijati izvan građevnih područja.

članak 5

KORIŠTENJE I NAMJENA POVRŠINA

(1) Prema korištenju i namjeni površina, područje Općine je ovim Planom razgraničeno na slijedeći način:
- a) građevna područja naselja (GPN i IGPN):
  - građevno područje naselja Milna, Bobovišća, Bobovišća na moru, Ložišća i Podhume (GPN)
  - izdvojeni dio građevnog područja naselja Milna u Osibovoj i Makarcu (IGPN)
- b) izdvojenih građevnih područja izvan naselja (IGPIN):
  - gospodarske-poslovne, (K)
  - ugostiteljsko-turističke, (T)
  - sportsko-rekreacijske, (R)
  - groblja; (+)

II. Izvan građevnih područja
- c) poljoprivredne i šumske površine:
  - poljoprivredne površine isključivo osnovne namjene (P):
    - ostalo poljoprivredno tlo, šume i šumsko zemljište (PŠ) su površine unutar kojih se mogu osnivati OPG-ovi s pojedinačnim gospodarskim građevinama za potrebe obavljanja poljoprivredne i stočarske djelatnosti te pružanje ugostiteljskih i turističkih usluga u seljačkom domaćinstvu
  - šume osnovne namjene (Š): zaštitne šume (Š2), odnosno šume koje se nalaz e u šumsko-gospodarskom području Hrvatske,
- d) vodne površine i more:
  - površine vodotoka (bujičnih),

- površine mora za:
  - pomorski promet (luka otvorena za javni promet lokalnog značaja, luka nautičkog turizma – marina, sportska luka, privezišta i sidrišta)
  - marikulturu (H)
  - rekreaciju.

e) površine infrastrukturnih sustava:
- infrastrukturni pojasevi:
  - prometnih sustava,
  - elektroenergetskih sustava,
  - vodno-gospodarskih sustava;
- lokacije i površine predviđene za infrastrukturne građevine (IS);

f) lokacije posebne namjene (N)

Sve to prikazano je na kartografskim prikazima 1. *Korištenje i namjena prostora*; i 2. *Infrastrukturni sustavi i mreže* (1:25000) te na kartografskim prikazima 4. *Građevna područja* (1:5000).

(2) Planiranim UPU-ovima planirat će se i utvrditi daljnja podrobnija razgraničenja prema namjeni površina u skladu s osnovnom namjenom površina i ostalim uvjetima utvrđenim ovim *Planom*.

članak 6
ISKLJUČIVA I MJEŠOVITA NAMJENA

(1) Isključivu namjenu ima površina (područje) čije je korištenje određeno jednoj osnovnoj namjeni. Na površini isključive namjene utvrđene ovim *Planom*, UPU-ovima mogu se, u skladu s uvjetima ovog *Plana*, planirati samo oni sadržaji koji proizlaze iz potrebe osnovne namjene, a to se u pravilu odnosi na površine pratećih sadržaja te infrastrukturne građevine.

(2) Mješovitu namjenu ima površina (područje) koje sadržava više različitih namjena, od kojih jedna može biti pretežita.

članak 7
GRAĐEVNO PODRUČJE NASELJA

(1) Površine građevnih područja naselja (GPN) utvrđena ovim *Planom*, smatraju se područjima za izgradnju stambenih zgrada te građevina i sadržaja navedenih u članku 11 ovih Odredbi.

članak 8
IZDVOJENO GRAĐEVNO PODRUČJE IZVAN NASELJA

(1) Na površinama isključive namjene (gospodarska namjena – ugostiteljsko-turistička ili poslovna) razgraničenim ovim *Planom* unutar IGPIN-a nije moguće graditi nove niti prostornim planom niže razine planirati površine stambene namjene.

(2) Unutar područja Općine Milna planirana su slijedeća izdvojena građevna područja izvan naselja (IGPIN) ugostiteljsko-turističke namjene: Osibova-Lučice (T), Vela Njiva (Tk), Duboka (T/Tk), Turski Bok (T), Brdo (T), Bijaka Sjever i Jug (T).

(3) Unutar IGPIN-a namjene T –nije moguće planom uređenja užeg područja (UPU) planirati površine stambene namjene, a možebitne postojeće građevine čija je namjena suprotna namjeni planiranoj ovim *Planom*, moći će se obnavljati isključivo u suglasju s odredbama za provođenje UPU-ova.

(4) UPU-ovima, unutar površina ugostiteljsko-turističke namjene utvrđenih ovim *Planom* mogu se planirati i površine slijedećih pratećih sadržaja: sportski, rekreacijski, ugostiteljski, trgovački (trgovina na malo), uslužni, zabavni i sl., a sve u službi dopunjavanja osnovne namjene – ugostiteljsko-turističke.

(5) Osim IGPIN-a ugostiteljsko-turističke namjene na području obuhvata ovog Plana planirano je daljnje uređenje i možebitno širenje postojećih groblja u Milni, Bobovišću i Ložišću.

članak 9
GRAĐEVNO PODRUČJE – IZGRAĐENI I NEIZGRAĐENI DIO

(1) Unutar građevnih područja, ovim *Planom* je utvrđeno razgraničenje na: izgrađeni dio i neizgrađeni dio (koji je u funkciji daljnjeg razvoja planirane namjene).

(2) Ovim *Planom* utvrđeno je građevno područje naselja (GPN) za naselje Milna, Ložišća, Bobovišća, Bobovišća na moru i Podhume te izdvojeni dijelovi građevnog područja naselja Milna u Osibovoj i Makarcu.

(3) U načelu, granice građevnih područja (GPN i IGPIN) te razgraničenja po namjenama na izgrađeni i neizgrađeni dio, utvrđeni su rubovima katastarskih čestica (gdje je to bilo moguće). Iznimno, kod dubljih katastarskih čestica u odnosu na pristupni put dubina građevnog dijela čestice utvrđena je u odnosu na susjedne izgrađene ili već uobličene građevne čestice. Utvrđena razgraničenja su podrobno prikazana na kartografskim prikazima grupe karata 4: *Građevna područja* na katastarskim kartama u mjerilu 1:5000.

(4) Način izdavanja akata za građenje, odnosno izvođenje građenja na neuređenim, a neizgrađenim česticama opisan je u članku 100, stavak (7) ovih odredbi.

2. UVJETI ZA UREĐENJE PROSTORA

2.1. ZAHVATI I GRAĐEVINE OD VAŽNOSTI ZA DRŽAVU I ŽUPANIJU

članak 10

GRAĐEVINE OD VAŽNOSTI ZA DRŽAVU I ŽUPANIJU

(1) Na području Općine, prema posebnom propisu, određene su sljedeće građevine od važnosti za Državu:

1. Prometne građevine:
   a) Cestovne građevine-državne ceste
      - Državna cesta DC114: Milna – Sutivan – Supetar (DC113)
   b) Građevine i okolno zemljište za potrebe obrane (položaj „Maslinova – potkop", maskirni vez Lučice),
   c) helikodrom (interventni u Milni)
2. Vodoopskrbni sustavi
   a) Vodoopskrbni sustav Omiš-Brač-Hvar-Vis-Šolta – podsustav Brač i podsustav Šolta (zapadni magistralni ogranak (presjeka DN400 do DN150, duljine oko 23,00 km) s tri postojeće vodospreme i to: vodosprema Milna (2.800 m^3), vodosprema Bobovišća (106 m^3) i vodosprema Ložišća (295 m^3). Osim postojećih planirana je i jedna vodosprema „Milna 2" na k.č. 2460/5, k.o. Milna, kapaciteta 500 m^3.

(2) Na području Općine, prema PPSDŽ, određene su sljedeće građevine od važnosti za Županiju:

1. Prometne građevine:
   a) Cestovne građevine
      - Županijska cesta - ŽC6188, (Bobovišća (DC114) – Nerežišća (DC113);
      - Županijska cesta - ŽC6282 (Milna (nerazvrstana cesta–DC114)).
   b) Pomorske građevine –
      - LNT – postojeće marine s manje od 200 vezova (ACI Milna sa 170 vezova i marina Vlaška sa 60 vezova);
      - LNT – planirane marine s manje od 200 vezova (marina Kanarija s 50 vezova, marina Osibova sa 120 vezova);
      - sportske luke u naselju Milna i Bobovišća na moru;
      - sidrišta u uvali Lučice-i Bobovišća na moru te luke otvorene za javni promet „Milna" i „Bobovišća".
2. Energetske građevine
   a) Postojeći vodovi, transformatorske stanice i rasklopna postrojenje napona 110 kV i nižeg
      - TS 35/10 kV „Milna".

2.2. GRAĐEVNA PODRUČJA NASELJA

2.2.1. Opći uvjeti izgradnje i uređenja površina unutar građevnih područja naselja

članak 11

GRAĐEVNO PODRUČJE NASELJA (GPN)

(1) GPN predstavlja dio područja Općine koji je predviđen za izgradnju, razvoj i uređenje pojedinog naselja. *Planom* su utvrđeni:

GPN Milna - naselje Milna, unutar kojeg su razgraničene
   a) površine mješovite (pretežito stambene) namjene,
   b) površine isključive namjene:
      - ugostiteljsko-turističke (T) - Celca
      - sportsko-rekreacijske (R2) –„Stanko Poklepović – Špaco";
      - uz navedene površine, označene su i lokacije namjena na pomorskom dobru te morskoj površini slijedeće luke: morska luka javne namjene lokalnog značaja - Milna, sportska luka županijskog značaja - Milna, postojeće marine ACI Milna i Vlaška te planirane marine *Kanarija* i *Osibova*.
      - uređene plaže (R7) u obalnom potezu naselja Milna: turističko područje Bijaka i Brdo, a čije je razgraničenje utvrđena UPU-ovima.

GPN Bobovišća na moru - naselje Bobovišća na moru u cijelosti mješovite (pretežito stambene) namjene te sportsko-rekreacijske namjene u obalnom potezu: uređene plaže Šepurine i Kargadur (R7).

GPN Bobovišća – naselje Bobovišća većinom područje mješovite (pretežito stambene) namjene s manjom površinom za R6.

GPN Ložišća – naselje Ložišća većinom područje mješovite (pretežito stambene) namjene s manjom površinom za uređenje poslovnog područja (K).

GPN Podhume – naselje Podhume u cijelosti područje mješovite (pretežito stambene) namjene.

(2) Površine mješovite namjene ovim *Planom* razgraničene unutar GPN-a, mogu sadržavati:

a) površine i zgrade stambene namjene u kojima se mogu obavljati sve djelatnosti dozvoljene zakonom, a koje nisu nespojive s temeljnom namjenom - stambenom;

b) površine i zgrade javne i društvene namjene (upravne, socijalne, zdravstvene, školske i predškolske, kulturne, vjerske) te posebno otvorene javne površine – trgove, parkove, dječja igrališta, sportsko-rekreacijske površine itd.;
c) površine i zgrade gospodarske – ugostiteljsko-turističke (T) za registrirani smještaj gostiju u domaćinstvu ili u zgradama isključivo te namjene te poslovne namjene (K) uslužne, trgovačke, za proizvodnju manjeg opsega i zanatske, komunalno-servisne) bez nepovoljnih utjecaja na život u naselju;
d) površine prometnih građevina i pojaseva s površinama za promet u mirovanju (parkirališta);
e) površine ostalih infrastrukturnih i komunalnih građevina i uređaja bez nepovoljnih utjecaja na život u naselju (manji uređaji za pročišćavanje, trafostanice i sl.);
f) površine za uređenje otvorenih sportskih igrališta (R6) – teniska igrališta, tenis u kavezu, boćališta i sl.
g) druge namjene i sadržaje koji nisu nespojivi s osnovnom stambenom namjenom te se mogu planirati u naselju,

Površine od a) do f) prostorno se razgraničavaju prostornim planovima niže razine (UPU), ili se lokacija (građevna čestica) i uvjeti izgradnje zgrada od a) do f) unutar izgrađenog dijela GPN-a određuju u skladu s odredbama ovog *Plana*.

(3) Uvjeti smještaja ugostiteljsko-smještajnih, javnih i društvenih djelatnosti unutar GPN-a, na površinama kojima je ovim *Planom* utvrđena mješovita namjena, propisani su u poglavljima 2.2.3. i 2.2.6. ovih Odredbi za provođenje.

(4) Uvjeti izgradnje i uređenja površina unutar GPN-a kojima je ovim *Planom* utvrđena isključiva namjena: ugostiteljsko-turistička (T), sportsko-rekreacijska – sportsko-rekreacijski centar (R2) i sportsko-rekreacijska – sportsko igralište (R6),– dani su u poglavlju 2.2.7 ovih Odredbi za provođenje.

(5) Ovim *Planom* utvrđeno je GPN Podhume kao i površina zaštite - područja etnološke baštine (građevine i sklop s okolnim dodirnim područjem. Za ovo naselje se u cjelini planira oživljavanje na način očuvanja posebnog načina života, privređivanja i turističke ponude. Podrobni program i uvjete obnove i izgradnje treba utvrditi posebnom studijom.

članak 12
TEMELJNI UVJETI ZA PLANIRANJE UREĐENJA I IZGRADNJE UNUTAR GPN-a

(1) U podrobnijem planiranju uređenja GPN-a ili njegovih dijelova kroz izradu UPU-ova, temeljni uvjet treba biti opće prihvaćen javni interes primijenjen posebno na planiranje različitih vrsta javnih površina te komunalne infrastrukture.

(2) Temeljni uvjeti za izgradnju unutar GPN-a su: veličina, odnosno volumen zgrade uklopljen u fizičku strukturu i sliku određenog okoliš te zadovoljavanje ostalih uvjeta ovog *Plana*, a osobito: izgrađenosti građevne čestice K_{ig}, K_{is}, osiguravanja priključka na komunalnu i prometnu infrastrukturu i propisanog broja parkirališnih mjesta za planirane namjene.

članak 13
GRAĐEVNA ČESTICA UNUTAR GPN-a

(1) Prema odredbama ovog *Plana*, na jednoj građevnoj čestici unutar GPN-a može se izgraditi samo jedna zgrada osnovne namjene te jedna ili više pomoćnih i pratećih zgrada koje služe za redovitu uporabu osnovne zgrade.

(2) Najmanje površine novo oblikovanih građevnih čestica unutar GPN-a utvrđene su u članku 39.

(3) Najmanja površina građevne čestice može biti iznimno i manja od propisanih u članku 39 u slučaju gradnje zamjenske zgrade ili provođenja rekonstrukcije postojeće zgrade izgrađene na građevnoj čestici manje površine.

članak 14
REGULACIJSKA I GRAĐEVNA CRTA

(1) U izgrađenom dijelu GPN-a moguće je udaljenost zgrade od regulacijske crte prilagoditi građevnim crtama postojećih zgrada izgrađenih na susjednim česticama.

(2) Prostornim planom niže razine, može se odrediti da se građevna crta novih zgrada nalazi na regulacijskoj crti (prema česticama javne pješačke, prometne ili površine za rekreaciju).

(3) Ako se zgrada planira i gradi na regulacijskoj crti, izvan (preko) regulacijske crte mogu se graditi strehe do 0,40 m i balkoni (istaknuti do 1,20 m, u ukupnoj dužini tlocrtne projekcije ne više od 1/3 duljine pročelja), samo ako se isti nalaze na visini većoj od 3,50 m, ili više iznad javne površine.

(4) Iznimno, u izgrađenim dijelovima GPN-a, između građevne i regulacijske crte ("*u dvoru*") mogu smjestiti prizemne pomoćne zgrade (garaže, bazeni i sl.) do 3,00 m visine.

(5) Ako je udaljenost građevne crte postojeće zgrade od regulacijske crte i ostalih međa građevne čestice manja od one propisane odredbama za provođenje ovog *Plana*, udaljenost mogućih dogradnji ili nadogradnji ili gradnje zamjenske zgrade mora se uskladiti s udaljenostima postojeće zgrade. U slučaju ruševine na građevnoj čestici unutar dijela GPN-a koje je *Planom* označeno kao povijesna cjelina, prilikom projektiranja i gradnje zamjenske zgrade na mjestu ruševine, (uz prethodno odobrenje nadležnog konzervatorskog odjela) visina krovnog vijenca i broj nadzemnih razina ne smije biti veća od visine zgrade prije njenog urušavanja, osim u slučaju nužnosti nadogradnje AB grede duž oboda zgrade, a koju zahtijevaju statički proračuni stabilnosti.

(6) U slučaju kada se radi o uglovnoj građevnoj čestici, položaj građevne crte u odnosu na regulacijsku crtu određuje se prema „važnijoj" prometnici, odnosno udaljenost građevne crte od regulacijske mora biti 5,00 m u slučaju kada se na tom pročelju (rubu

građevne čestice) planira uređenje kolnog ulaza. Tada udaljenost „druge" građevne crte od bočne međe može biti i 3,00 m (ako se na tom pročelju planiraju izvesti otvori).

članak 15

UDALJENOST OSNOVNE ZGRADE OD SUSJEDNIH ČESTICA

(1) U GPN-u, osnovna (nova) zgrada može se graditi:
a) odmaknuto od bočnih, prednje i zadnje međe tj. kao samostojeća zgrada;
b) na jednoj bočnoj međi – tj. kao poluugrađena ili prislonjena zgrada tako da sa susjednom zgradom na toj međi čini sklop dvojne zgrade ili završetak niza zgrada;
c) na obje bočne međe kao *ugradnja* u postojeću izgradnju ili dio planiranog *niza*, tj. kao ugrađena zgrada.

(2) Udaljenost bočnog pročelja nove zgrade od bočne ili zadnje međe građevne čestice (ako je ono usporedno s bočnom međom) na kojem se planiraju otvori ne smije biti manja od 3,00 m. U slučaju da bočno pročelje zgrade nije usporedno s bočnom ili zadnjom međom tada ta udaljenost može biti i manja, ali uz uvjet da dio pročelja na kojem počinje/završava otvor mora biti najmanje 3,00 m od najbliže točke bočne ili zadnje međe.

(3) Ako se želi ili treba planirati nova (zamjenska) zgrada ili obnova postojeće na udaljenosti manjoj od 3,00 m tada na njoj ne smije biti otvora koji omogućavaju pogled, već samo omogućavaju dnevno svjetlo (otvor od neprozirne staklene opeke površine do 2,00 m^2). Ako je zid na udaljenosti jednakoj ili manjoj od 1,00 m tada se ne dozvoljavaju nikakvi otvori i zid mora biti vatrootporan.

(4) Ako se gradi nova (poluugrađena) zgrada ili obnavlja postojeća (poluugrađena) zgrada na međi, zid na međi mora biti vatrootporan i bez otvora, sljeme krova mora obvezno biti okomito na susjednu među na kojoj se zgrada gradi i krovište bez krovnog prepusta.

(5) Odstupanja od uvjeta iz stavka (2), (3) i (4) ovog članka, osim osiguranja vatro-otpornosti zida izgrađenog na međi, moguća su samo kod već postojećih zgrada u kojima je moguć rad i boravak ljudi te spremanje uređaja i opreme. Kod obnove možebitnih ruševina koje ne zadovoljavaju navedene uvjete kod izrade projektne dokumentacije za obnovu istih trebaju se poštivati prije opisani uvjeti.

članak 16

IZGRAĐENOST ČESTICE

(1) Izgrađenost građevne čestice (K_{ig}) je odnos ukupne površine zemljišta pod zgradama (osnovnom, pomoćnom i pratećom) i površine te građevne čestice, izražen kao postotni udjel (postotak izgrađenosti) ili kao broj s dva decimalna mjesta.

(2) Najveća dozvoljena izgrađenost utvrđuje najveću dozvoljenu *površinu za gradnju* na određenoj građevnoj čestici. Ako su konstruktivno odvojeni od osnovne, pomoćne i/ili gospodarske zgrade, na građevnoj čestici zgrade stambene, mješovite, poslovne ili društvene (javne) namjene, u proračun izgrađenosti se, pri provjeri K_{ig} i K_{is} propisanih ovim Planom, ne uračunavaju:
a) pješačke staze i kolni pristupi te otvorena (nenatkrivena) parkirališta, stube i terase, dječja igrališta, sportska igrališta koja su cijelom svojom površinom na tlu te ostala uređenja zemljišta. Iznimno, parkirališne površine uređene na stropnoj konstrukciji podzemne razine koja je sastavni dio stambeno-poslovne zgrade uračunavaju se u najveći dozvoljeni K_{ig} za tu građevnu česticu;
b) pergole (brajde, odrine), vanjski kamin/roštilj, vrtni bazen površine do najviše 12,00 m^2 i dubine ne veće od 1,00 m;
c) spremnici za vodu, septičke jame, spremnici plina i slične građevine, ako im visina osnovnog volumena (osim povišenog okna/otvora) ne prelazi 1,00 m od najniže točke okolnog konačno uređenog (zaravnatog) zemljišta građevne čestice.

članak 17

VISINA I RAZINE ZGRADE

(1) Najveća dozvoljena visina zgrade određena je s dva temeljna pokazatelja koja moraju biti zadovoljena. To su:
a) najveći dozvoljeni broj (nadzemnih) razina zgrade (E_{max}) i
b) najveća dozvoljena visina vijenca zgrade (V_{max}) ili ukupna visina zgrade izražena u metrima.

(2) Visina vijenca zgrade (V) mjeri se od najniže kote konačno zaravnatog i uređenog zemljišta uz najotvorenije pročelje zgrade na slijedeći način:
a) kod zgrada s kosim krovom i nadozidom – do gornje kote nadozida potkrovne razine, odnosno kote sjecišta unutarnjih ploha nadozida i kose stropne ploče,
b) kod zgrada s kosim krovom bez nadozida ili s ravnim krovom - gornje kote ruba najviše stropne konstrukcije zgrade.

(3) Ukupna visina zgrade mjeri se od najniže kote zaravnatog i uređenog zemljišta uz zgradu do krovnog vijenca zgrade.

(4) Mjerodavnom (prema stavku 2. ovog članka) najnižom kotom zaravnatog i uređenog zemljišta uz zgradu ne smatraju se:
- kota dna okna prislonjenog uz zgradu (do 1,20 m duljine uz zgradu i širine do 1,00 m), projektiranog radi prozračivanja i/ili osvjetljenja ukopanog dijela zgrade;
- najniža kota rampe (odnosno podesta u nastavku) širine do 4,00 m za ulazak vozila u ukopani dio zgrade, ako se on koristi kao garažni prostor;
- najniža kota stubišta (odnosno podesta u nastavku) širine do 1,50 m, za pristup ukopanom dijelu zgrade.

(5) Kod slobodnostojećih zgrada stambeno-poslovne namjene unutar GPN-a Milna dozvoljene su najviše tri nadzemne razine (Su/PR+2) s visinom krovnog vijenca prema članku 40, odnosno 42. Kod rekonstrukcije postojeće ili izgradnje nove zgrade ugostiteljsko-turističke namjene (kategorija hotel) moguća je planirati zgradu s najviše 4 (četiri) nadzemne razine (Su/PR+3 ili Su/PR+2+Pk), a prema posebnim uvjetima i mišljenjem nadležnog konzervatorskog odjela (ako je građevna čestica unutar područja zaštite). Ako se planira izvedba izgradnje ravnog krova dozvoljena je izgradnja nadgrađa (+Ng). Ostatak krovne površine može se urediti kao ozelenjeni krov, prohodna terasa, sunčalište, ... Visina nadgrađa, kao ni ograda krovne terase, ne uračunava se u najveću dozvoljenu visinu same zgrade, ali se uračunava u građevinsku bruto površinu. Najveća dozvoljena (bruto) visina nadgrađa, u odnosu na završnu oblogu ravnog krova, može biti do 3,00 m.

članak 18
PODRUM (Po)

(1) Da bi se neki dio zgrade smatrao podrumom, uređeno i zaravnato zemljište oko zgrade mora se u potpunosti naslanjati na njegove vanjske zidove i ne može biti od njega odvojen potpornim zidom (*škarpom*).

(2) Zgrada može imati više podrumskih razina (npr. izgradnja višekatne podzemne garaže, bilo kao samostalne zgrade ili kao dijela zgrade, a radi potrebe zadovoljenja broja parkirališnih mjesta na građevnoj čestici propisanih *Planom*).

članak 19
TAVAN (T), POTKROVLJE (Pk) I VISINA NADOZIDA

(1) Tavan (T) se ne smatra *korisnim*, već *konstruktivnim prostorom* zgrade i ne uračunava se u najveći broj nadzemnih razina zgrade. Otvori se mogu nalaziti na zabatnom zidu (samo do 0,50 m^2 kod otvora za otvaranje ili do 1,00 m^2 kao otvor ispunjen staklenom opekom, unutar ravnine krovne plohe ili kao krovne kućice unutar jednog razmaka rogova.

(2) Potkrovlje (Pk) iskazuje se kao nadzemna razina zgrade te se računa u najveći dozvoljeni broj nadzemnih razina zgrade (E_{max}) i građevinsku bruto površinu.

(3) Nadozid je produžetak pročeljnog zida kao dio konstrukcije zida potkrovlja ili pak dio zidne konstrukcije oko neprohodnog ili prohodnog dijela ravnog krovišta. Visina nadozida kod neprohodne terase može biti najmanje 25 cm iznad kote završnog pokrova, a kod prohodne terase visina nadozida treba biti najmanje 1,00 m iznad kote završne obloge prohodne terase kako bi se osiguralo sigurno kretanje i boravak ljudi. Nadozid može biti u kombinaciji punog zida i ograde.

članak 20
VISINA KROVNOG VIJENCA

(1) Najveće dozvoljene visine krovnog vijenca (V_{max}) za različite vrste zgrada (stambene i/ili mješovite namjene) izračunavaju se na način da se najveća visina razine poda prizemlja računa do 1,50 m od razine uređenog zemljišta, (bruto) visina pojedine razine zgrade s 3,20 m te visina krovnog nadozida kod potkrovlja s 1,20 m. Konačna visina krovnog vijenca izračunat će se na temelju najvećeg dozvoljenog broja nadzemnih razina za zgrade pojedinih namjena, a prema odredbama ovog *Plana*. Najveće dozvoljene visine krovnog vijenca (V_{max}) za zgrade poslovne ili društvene namjene su iste, s razlikom da (bruto) visina prizemlja može biti do 4,50 m, a ostalih razina do 3,50 m.

(2) Činjenica da je ulaz na nekoj razini zgrade (npr. pri gradnji na strmom zemljištu), ne daje pravo da se ta razina smatra prizemljem zgrade i da se razine ispod njega smatraju razinama podruma (Po), a iznad nje katovima. Položaj ulaza u zgradu ne mijenja najveći broj razina zgrade određen ovim *Planom*, niti najveću visinu krovnog vijenca iskazanu u metrima.

(3) Unutar izgrađenog dijela GPN-a moguće je utvrđivanje najveće dozvoljene visine krovnog vijenca, broja razina (katnosti) i ukupne visine zgrade usklađivanjem prema visinama susjednih postojećih (izgrađenih) zgrada koje se nalaze u neposrednom okolišu predmetne (planirane) zgrade. U slučaju da je susjedna postojeća zgrada ima više razina od broja dozvoljenog ovim Planom, tada se broj nadzemnih razina novogradnje treba uskladiti s najvećim dozvoljenim brojem nadzemnih razina prema odredbama ovog *Plana*. Podrobnije uvjete može se propisati kroz doneseni UPU.

(4) Unutar područja obuhvata planiranog ili usvojenog UPU-a mogu se dodatno ograničiti (smanjiti) najveće dozvoljene visine krovnog vijenca i broj razina u odnosu na dozvoljeni najveći broj odredbama ovog *Plana*. U neizgrađenom dijelu GPN-a, UPU-om se posebno mora preispitati mogućnost visokogradnji na zemljištu nagiba većeg od 1:2 - *vrlo strmim zemljištima* te, ako je gradnja opravdana, visinu gradnje u njima ograničiti do P+Pk.

članak 21
UREĐENJE NASELJA

(1) U izgrađenim dijelovima GPN-a, osobito onima koji su obuhvaćeni uvjetima zaštite, treba očuvati tradicijske gušće graditeljske strukture, ali na način da se dio preostalih neizgrađenih površina sačuva za javne i krajobrazno uređene površine.

(2) Postojeće i planirane parkovne površine, dječja igrališta, pješačke staze (posebno šetnice uz more), UPU-om treba uređivati kao dijelove osmišljene mreže javnih površina naselja. Pri takvim zahvatima treba u najvećoj mogućoj mjeri koristiti postojeće značajke zemljišta te urediti i koristiti u najvećoj mjeri izvorne vrste bilja.

(3) Možebitne površine dolaca unutar GPN-a treba prvenstveno uređivati kao javne krajobrazno uređene površine.

članak 22
OBLIKOVANJE ZGRADA U ZONAMA STROGE I UMJERENE ZAŠTITE

(1) U područjima stroge i umjerene zaštite, zgrade treba oblikovati u jasnom skladu s primjerenim tradicijskim oblicima, bojama i materijalima, a uz suglasnost i stručno mišljenje nadležnog Konzervatorskog odjela.

(2) Za propisane uvjete zaštite vrijednosti neposrednog okoliša, propisuju se slijedeći tradicionalni oblici, mjere i postupci oblikovanja zgrada i građevina i njihovih konstruktivnih i oblikovnih podrobnosti:

a) pojavna jedinstvenost kuće, sastavljene od jednostavnih pravokutnih tlocrta s dvostrešnim krovom, sve do razvedenih oblika nastalih spajanjem osnovnih dijelova u složenu i skladnu cjelinu;
b) tradicionalne prepoznatljive podrobnosti ili logično i skladno prilagođavanje tih dijelova - dimnjaka, *luminara*, oluka, zidnih istaka, *balatura*, ograda, kamenih okvira itd.;
c) izdužen prozor tradicijskih odnosa i manjih dimenzija širine 0,80-1,00 m, visine 1,00-1,50 m kao mjerodavna veličina prema kojoj se usklađuju veličine otvora i ostalih dijelova pročelja;
d) *grilje* ili *škure* kao vanjski zatvori na prozorima i balkonskim vratima;
e) ogradni zidovi terasa bez korištenje ogradnih „baroknih" stupića (npr. *balustrada* na novim građevinama);
f) kamenom obložena pročelja ili ožbukana pročelja s kamenim okvirima oko otvora prozora i vrata;
g) reške poravnate bez njihovog isticanja bojom;
h) primjena *dvora* i vrta u raznovrsnim odnosima prema zgradi na čestici i zgradama na okolnim česticama;
i) krovni pokrov: kupa kanalica ili sličan crijep, kamene ploče.

(3) Kod gradnje pomoćnih i gospodarskih zgrada moguće je ravni krov ili krov blagog nagiba, odnosno nagiba 18°-25°.

(4) Na uličnoj strani zgrade moguće su terase, lođe i iznimno balkoni i to: ako je zgrada udaljena od regulacijske crte najmanje 5,00 m i ako se ispred zgrade nalazi predvrt s drvećem, ili ako je zgrada u izgrađenoj jezgri ili dijelu naselja u kojem je to uobičajeno.

članak 23
KROVIŠTE ZGRADE

(1) Krovišta zgrada moraju biti kosa, (jednostrešna, dvostrešna i višestrešna) nagiba 25°-35° ili ravni krov (neprohodni krov, krov s terasom i/ili nadgrađem). Slijeme krovišta mora biti usporedno s duljom stranom zgrade, a na kosom zemljištu mora biti usporedno sa slojnicama. Kao pokrov treba koristiti kupu kanalicu ili sličan crijep, a unutar tradicijskih sredina s pokrovom od kamenih ploča, treba koristiti tu vrstu pokrova, naročito na starim zgradama koje se obnavljaju. Zabranjuje se uporaba valovitog salonita ili lima u bilo kojoj boji za krovni pokrov. U područjima pod zaštitom obvezno treba slijediti upute nadležnog konzervatorskog odjela u pogledu vanjskog oblikovanja novih zgrada, odnosno obnove postojećih. Iznimno moguće je u narednim slučajevima:

a) u slučajevima održavanja, prilagodbi i/ili obnovi starih krovišta (postojećih) zgrada, mogu se zadržati zatečeni nagibi i vrste krovišta ako su drugačiji od ovdje navedenih,
b) u slučajevima gradnje pomoćnih i gospodarskih zgrada moguće je primijeniti ravni krov ili krov blagog nagiba, odnosno jednostrešni krov nagiba 18°-25° te
c) u slučajevima iz stavka 4. ovog članka.

(2) Krovna ploha kosog krovišta, od sljemena do vijenca mora biti ujednačenog nagiba. Dozvoljena je izgradnja nadozidanih krovnih prozora, odnosno krovnih kućica (tj. *luminara*, *luminala*) jedno- ili dvostrešnih, bez upotrebe lučnih ili sličnih nadvoja i krovnih oblika, u najvećoj ukupnoj duljini do 30,00 % duljine pripadajućeg (prozorima usporednog) pročelja/krovnog vijenca. Sljeme krovne kućice ne smije biti više od sljemena krova na kojem se nadozidani prozor izvodi.

(3) U izgrađenom dijelu GPN-a, odnosno unutar utvrđenih vrijednih urbanih i/ili ruralnih cjelina moguće je izvesti potkrovlje (Pk) samo ako nije u suprotnosti s konzervatorskim uvjetima, odredbama ovoga Plana ili odredbama možebitnog UPU-a. Općenito, u oblikovanju potkrovlja mora se pridržavati slijedećih pravila:

a) prozori potkrovlja mogu biti izvedeni na zabatnom zidu, u ravnini krovne plohe ili kao nadozidani;
b) nadozidani prozori mogu biti samo unutar krovnih kučica i ne mogu se pretvarati u vrata ("francuski prozor"),
c) potkrovlje može imati *loggiu*, otvorenu terasu, ili balkon samo na zabatu, ako je zabat bar 3,00 m udaljen od međe;
d) iznimno, moguće je izvesti središnji *belvedere* unutar srednje trećine krovne plohe, kao nenatkrivenu, poluotvorenu, ili natkrivenu terasu potkrovlja, bez istaka u odnosu na ravninu pročelja.

(4) Sukladno članku 27 ovih Odredbi, na zgradama s ravnim krovovima i krovovima blagog nagiba, u područjima gdje zahvat neće utjecati na obris i pojavnost tradicijskih izgrađenih dijelova naselja, dozvoljava se postava sustava foto-naponskih ćelija.

članak 24
ISTAK KROVNOG VIJENCA I PREPUST NA ZABATU ZGRADE

(1) Ako se izvodi istak krovnog vijenca, on može biti širine od najviše 0,30 m. Izvedba vijenca mora biti u skladu s uobičajenim tradicijskim graditeljstvom. Kod zatečenog tradicijskog graditeljstva i/ili unutar zaštićenih cjelina, nadležni Konzervatorski odjel propisat će odgovarajući izgled krovne strehe i žlijeba.

(2) Krovni prepust na zabatnom zidu može biti istaknut do 0,15 m.

članak 25
UREĐENJE GRAĐEVNE ČESTICE

(1) Zgrada osnovne namjene postavlja se prema ulici, a pomoćne i gospodarske zgrade izvode se u zadnjem dijelu čestice. Može se dozvoliti i drugačiji smještaj zgrada na čestici ako oblik čestice te tradicijski način izgradnje dopuštaju tu iznimku.

(2) Zemljište oko zgrade, potporni zidovi, terase i slično moraju se izvesti tako da ne narušavaju izgled naselja, te da se ne promijeni prirodno (zatečeno) oticanje vode na štetu susjednog zemljišta i susjednih zgrada. Izgradnja potpornih zidova (podzida) dozvoljava se primjereno postojećim okolnim prilikama te uvjetima ovog *Plana*. Najveća dozvoljena visina podzida ne smije biti veća od 2,60 m, mjereno od kote konačno uređenog (zaravnatog) zemljišta. Potporni zid mora biti izveden kao armirano betonski. U slučaju da se taj zid nalazi uz javnu prometnu površinu, mora biti izveden s kamenom kao završnom oblogom.

(3) Najniža kota zaravnatog, odnosno konačno uređenog zemljišta uz osnovnu zgradu, ne smije biti više od 1,00 m viša od zatečene prirodne kote na zemljištu. Izvedba podzida kojima se na pojedinačnoj čestici mijenja „kota zaravnatog, odnosno konačno uređenog zemljišta" uz zgradu u odnosu na zatečenu prirodnu kotu zemljišta i okolne čestice više od 1,00 m, iznimno se može planirati samo rješenjima i odredbama UPU-a nakon pobliže analize te za specifična urbanističko-arhitektonska rješenja.

(4) Na građevnim česticama stambenih zgrada, zgrada mješovite, poslovne ili gospodarske namjene u građevnom području naselja, najmanje 20% površine čestice mora biti uređeno kao zelena (vrtna), u potpunosti vodopropusna površina.

članak 26
DVOR, OGRADE, ŽIVICE

(1) Izgradnja ograda na građevnim česticama treba biti sukladna tradicijskom načinu građenja. Visina ograde treba biti visine do najviše 2,00 m, izgrađena od kamena, betona ili sl. u donjoj polovini, a metala i bilja (živica) u gornjoj polovini ograde. Također, mogu se izvoditi i visoki kameni ili žbukani ogradni zidovi osobito u starim tradicijskim sklopovima. Nisu dozvoljene montažne ograde od armiranog (prefabriciranog) betona.

(2) U starim tradicijskim dijelovima naselja ograde *dvora* mogu biti i do 3,00 m visine, u skladu s tradicijom samo ako je slično rješenje i na susjednim izgrađenim građevnim česticama.

(3) U neizgrađenom dijelu GPN-a, UPU-om je moguće utvrditi uvjete koji odstupaju od stavka (1) ovog članka te odrediti moguće veće visine ograde u slijedećim slučajevima:
- a) kao nastavak poteza ulice u kojoj je takva veće visina ograda već izvedena,
- b) za posebne vrste izgradnje - nizovi, atrijska izgradnja i sl., ali ne veće od onih propisanih stavkom (2) ovoga članka.

(4) U IGPIN-u turističke namjene, način gradnje ograde pojedinih prostornih cjelina/jedinica utvrditi će se odredbama UPU-a.

(5) Najveća dozvoljena visina podzida (u cilju terasastog uređenja zemljišta) ograničava se na 0,90 m, uz širinu terase od najmanje 3,00 m.

članak 27
ODNOS PREMA SUVREMENOM ARHITEKONSKOM OBLIKOVANJU

(1) Slijedeći suvremeni razvoj arhitekture i urbanizma, uz odgovarajući kritički pristup, moguća su i arhitektonska rješenja novih zgrada ili obnove postojećih (ako se zahvat obavlja unutar zaštićene povijesne cjeline tada treba zatražiti posebno mišljenje na idejni projekt nadležnog konzervatorskog odjela u Splitu) u kojima se, polazeći od izvornih vrijednosti graditeljske baštine otoka Brača, a ne preuzimajući izravno tradicijske oblike i pojavnosti, ostvaruju nove vrijednosti koje predstavljaju logičan vremenski slijed stilova u povijesnom razvoju arhitekture.

članak 28
KIOSCI I POKRETNE NAPRAVE

(1) Unutar granica GPN-a, na javnim površinama može se postavljati urbana oprema (kiosci, pokretne naprave i druge konstrukcije privremenih obilježja kao i reklamne i oglasne ploče, reklamni stupovi i sl.).

(2) Postava urbane opreme na području Općine dozvoljava se isključivo u suglasju s odgovarajućom Općinskom Odlukom, važećim propisima, odredbama ovog *Plana* te drugim odgovarajućim Općinskim aktima. Općina treba odabrati jedinstvenu vrstu, veličinu i oblik kioska koji će se postavljati na cijelom području Općine.

(3) Kioskom se smatra građevina lagane konstrukcije, površine do 15,00 m^2, koji se može u cijelosti ili dijelovima prenositi i postavljati pojedinačno ili u grupama.

(4) Pokretnim napravama smatraju se, stolovi, klupe, stolci, automati za prodaju napitaka, sladoleda i sl. robe, ugostiteljska kolica, peći za pečenje plodina, drvena spremišta za priručni alat i materijal komunalnih organizacija, spremnici za iskoristivi i glomazni otpad, pokretne ograde postavljene ispred zgrada s ugostiteljskom, odnosno zanatskom namjenom te šatori i nadstrešnice u kojima se obavlja promet robom, ugostiteljska djelatnost i privremene zabavne priredbe, prijenosni WC-i i sl.

(5) Svaki pojedini kiosk ili pokretna naprava, kao i grupa kioska, mora biti smještena tako da ni u kojem slučaju ne umanjuju preglednost prometa, ne ometa promet pješaka i vozila, ne narušava izgled prostora, ne otežava održavanje i korištenje postojećih pješačkih, prometnih i komunalnih građevina i površina.

članak 29
JAVNE PJEŠAČKE POVRŠINE

(1) Na javnoj pješačkoj površini (pločniku ili trgu) ispred zgrade u čijem je prizemlju trgovačko-poslovno-ugostiteljski sadržaj, može se dopustiti kalendarski ograničeno korištenje vanjskog predprostora vezano za sadržaj iz prizemlja zgrade, ali uz uvjet da se osigura prolaz za pješake u najmanjoj širini od 1,00 m.

(2) Da bi se dio naselja, ili pojedina ulica, namijenila isključivo pješačkom prometu potrebno je:
a) urediti u neposrednom okruženju najmanje onoliko parkirališnih mjesta koliko se postojećih parkirališnih mjesta ukida;
b) osigurati odvijanje prometa najmanje na razini usluge kao prije zahvata;
c) u pješačkoj zoni stvoriti uvjete za normalno odvijanje opskrbnog i ostalog prometa u određenom vremenskom razdoblju.

članak 30
OSNOVNI PROMETNI UVJETI

(1) Na svakoj građevnoj čestici (u neizgrađenom dijelu GPN-a) planiranjem zamjenske ili nove zgrade treba se osigurati smještaj za sva osobna vozila potrebna namjeni zgrade, a prema članku 73. Ako se na građevnoj čestici ne može osigurati potreban broj parkirališnih ili garažnih mjesta mora se smanjiti ukupna površina zgrade ili smještajni kapacitet smještajne zgrade.

(2) Iznimno od uvjeta iz prethodnog stavka, može se odstupiti samo kod već izgrađenih zgrada, ili u izgrađenim dijelovima GPN-a gdje to prostorno nije moguće više ostvariti. Tada je potrebno utvrditi druge moguće površine za javna parkirališta (bilo kao zasebne površine ili kao parkiranje unutar uličnih pojaseva.

(3) U slučajevima kada se radi o česticama na kosom terenu (većem od 1:3) izvedba parkirališnih površina na nasutom terenu, odnosno njihova površina ne uračunava se u površinu za građenje zgrada, odnosno koeficijent izgrađenosti.

članak 31
ZBRINJAVANJE KUĆNOG OTPADA

(1) Na građevnim česticama, potrebno je urediti prostor za smještaj kućnog spremnika za kratkotrajno zbrinjavanje otpada, bilo da je prostor unutar neke od zgrada na čestici, ili kao poseban prostor ili pomoćnu građevinu. Prostor za zbrinjavanje treba biti lako pristupačan s javne prometne površine i zaklonjen od izravnoga pogleda s ulice.

(2) Položaj prostora za smještaj kućnog spremnika ne smije ugrožavati obližnje spremnike za vodu (cisterne) te život, rad i korištenje građevina na susjednim građevnim česticama.

(3) U slučaju da se spremnici trebaju ostaviti kratkotrajno na javnim prometnim površinama tada oni ni u kojem slučaju ne smiju onemogućavati promet, odnosno vrijeme njihovog iznošenja treba odrediti Općina Milna.

članak 32
PRIKLJUČAK NA KOMUNALNU INFRASTRUKTURU

(1) Unutar GPN-a zgrade moraju se priključiti na komunalnu infrastrukturu (ukoliko ista postoji i ako za to postoje tehnički uvjeti) a u skladu s posebnim uvjetima nadležne tvrtke ili davatelja usluge.

članak 33
ODVODNJA OTPADNIH VODA I SABIRNE JAME

(1) Ukoliko nije izgrađen javni sustav odvodnje otpadnih voda, unutar izgrađenog dijela GPN-a, otpadne vode prikupljat će se u nepropusnim i zatvorenim sabirnim jamama, koje moraju biti pristupačne komunalnom vozilu radi povremenog pražnjenja i raskuživanja iste te zadovoljavati ostale sanitarno-tehničke i higijenske uvjete. Udaljenost sabirne jame od ruba građevne čestice ne smije biti manja od 4,00 m osim kod obnova zgrada u povijesnom dijelu naselja, kada je dozvoljena i manja udaljenost ali uz prethodno ishođenu suglasnost nadležnog konzervatorskog odjela.

(2) Izgradnjom javnog sustava odvodnje zgrade koje su prethodno bile spojene na sabirne jame moraju se spojiti na njega.

članak 34
KORIŠTENJE PLINA

(1) U Općini nema plinske mreže, ali zgrade mogu koristiti plin pomoću plinskog spremnika, koji se treba smjestiti na samoj građevnoj čestici (u zadnjem dijelu građevne čestice, ili ukopan), u skladu sa važećim zakonom, pravilnicima i protupožarnim propisima te posebnim uvjetima pravne osobe koja je nadležna isporuku plina.

članak 35
VODNO GOSPODARSTVO – ZAŠTITA OD ŠTETNOG DJELOVANJA VODA

(1) Zgrade na građevnim česticama koje se jednim dijelom naslanjaju na prirodne vodotoke, ili bujice, gradit će se u skladu s vodopravnim uvjetima, sukladno zakonu, uredbama i pravilnicima te odredbama članka 79, stavak 3 ovog *Plana*.

članak 36

CISTERNE (*GUSTIRNE*) I DRUGE GRAĐEVINE ZA LOKALNU OPSKRBU VODOM

(1) Građevine koji služe za opskrbu pitkom vodom (cisterne/gustirne/ i dr.) moraju biti izgrađene i održavane prema važećim sanitarno-tehničkim i higijenskim propisima. Moraju biti nepropusni te propisno udaljeni (odvojeni) od postojećih septičkih jama, gnojišta te otvorenih kanalizacijskih odvoda i sl.

(2) Cisterna se može graditi i na udaljenosti manjoj od 2,00 m od međe samo uz suglasnost vlasnika susjedne čestice.

(3) Postojeće javne cisterne (*gustirne* i sl.) i pripadajuće naplavne površine unutar GPN-a moraju se održavati i popravljati kako bi ih se ponovno privelo i/ili zadržalo u funkciji. One su dopuna postojećeg vodoopskrbnog sustava, odnosno vrijedna pričuva u slučajevima nestanka ili zagađenja vode iz vodoopskrbnog sustava.

(4) U slučaju da se postojeći *pioveru* (naročito ako se oni nalaze izvan GPN-a) ne mogu obnoviti u zadovoljavajuće stanje na njihovoj površini moguće je postavljanje fotonaponskih ćelija, ali isključivo prema posebnim propisima i/ili uvjetima nadležnog konzervatorskog odjela, ako se isti nalazi unutar područja zaštite. Proizvedena električna energija može se koristiti za potrebe javne rasvjete ili nekih drugih javnih sadržaja.

članak 37

NAMJENA (UPORABA) OSNOVNE ZGRADE

(1) Namjena osnovne zgrade na građevnoj čestici, određena je udjelom površine određene namjene u ukupnoj površini zgrade. Zgrade prema namjeni mogu biti:

a) stambene namjene ili korištenja;
b) mješovite namjene ili korištenja (pretežito stambena ili pretežito poslovna);
c) poslovne namjene ili korištenja (ugostiteljsko-turističke, uslužne, trgovačke, za proizvodnju manjeg opsega i zanate - *gospodarske zgrade*);
d) javne i društvene namjene ili korištenja (upravne, socijalne, zdravstvene, školske i predškolske, kulturne, vjerske i sl.);
e) infrastrukturne i ostale zgrade/građevine.

(2) Pretežita namjena mora biti zastupljena najmanje 51% građevinske (bruto) površine.

članak 38

POSLOVNI PROSTORI U ZGRADAMA MJEŠOVITE NAMJENE

(1) U postojećim i planiranim stambeno-poslovnim zgradama mogu se uređivati i otvarati poslovni prostori za djelatnosti prema klasifikaciji u kojima se planira ili već odvija neka od djelatnosti navedenih u *Nacionalnoj klasifikaciji djelatnosti*, područje G (trgovina na veliko i malo), područje I (djelatnosti pružanja smještaja te pripreme i usluživanja hrane), područje J (informacije i komunikacije), područje K (financijske djelatnosti i djelatnosti osiguranja), područje L (Poslovanje nekretninama), područje M (stručne, znanstvene i tehničke djelatnosti), područje N (administrativne i pomoćne uslužne djelatnosti) i područje S (ostale uslužne djelatnosti), a koja se smatra uslužnom.

2.2.2. Stambene zgrade

članak 39

POVRŠINA GRAĐEVNE ČESTICE OBITELJSKE STAMBENE ZGRADE

(1) Najmanja površina građevne čestice za gradnju nove obiteljske stambene zgrade određena je na slijedeći način

a) za građenje slobodnostojeće zgrade: 400 m^2 u neizgrađenom, a 250 m^2 u izgrađenom dijelu GPN-a, s tim da širina građevne čestice, mjerena na mjestu građevne crte ne može biti manja od 14,00 m u neizgrađenom dijelu GPN-a, a 11,00 m u izgrađenom dijelu GPN-a;
b) za građenje poluugrađene zgrade: 250 m^2 u neizgrađenom, a 200 m^2 u izgrađenom dijelu GPN-a, pri čemu širina građevne čestice na građevnoj crti, ne može biti manja od 10,00 m u neizgrađenom, odnosno 9,00 m u izgrađenom dijelu GPN-a
c) za građenje ugrađene zgrade: 200 m^2 u neizgrađenom, a u izgrađenom dijelu GPN-a može se zadržati građevna čestica postojeće površine (pa čak ako je i manja od 200 m^2), s tim da širina građevne čestice, mjerena na mjestu građevne crte ne može biti manja od 8,00 m (neizgrađeni dio GPN-a). Ta nova ili zamjenska zgrada po svojoj visini i broju nadzemnih razina treba se uklopiti sa zgradama na susjednim česticama.

Iznimno, u izgrađenim tradicijskim dijelovima naselja te u slučajevima postojećih zgrada na česticama manjim od veličina navedenih u alinejama a), b) i c), građevne čestice mogu biti i manjih površina od navedenih te se prema zatečenom stanju mogu zadržati u postojećim veličinama i oblicima, a zgrade u postojećim obrisima.

(2) Okućnicu postojeće obiteljske stambene zgrade može tvoriti i nekoliko neposredno povezanih katastarskih čestica, koje služe normalnoj uporabi osnovne zgrade.

članak 40

VISINA OBITELJSKE STAMBENE ZGRADE

(1) Najveća dozvoljena katnost (E_{max}) obiteljskih stambenih zgrada kao i najveća visina njihovog krovnog vijenca (V_{max}) određuje se po naseljima na slijedeći način:

I. Građevno područje naselja Milna, do tri (3) nadzemne razine, uz visinu krovnog vijenca od najviše 11,00 m, (broj podrumskih razina nije ograničen)
II. Građevno područje naselja Bobovišća na moru i Ložišća: do tri (3) nadzemne razine, uz visinu krovnog vijenca od najviše 9,50 m (broj podrumskih razina nije ograničen)
III. Građevno područje naselja Bobovišća: do tri (3) nadzemne razine, uz visinu krovnog vijenca od najviše 9,00 m (broj podrumskih razina nije ograničen)
IV. Građevno područje naselja Podhume: visina postojećih zgrada se mora zadržati, a kod planiranja i gradnje zamjenskih ili novih zgrada najveća visina krovnog vijenca ne smije biti veća od postojećih;
V. Izdvojeni dio građevnog područja naselja (IGPN) Milna u Osibovoj i Makarcu: do tri (3) nadzemne razine, uz visinu krovnog vijenca od najviše 10,00 m (broj podrumskih razina nije ograničen).

(2) U dijelovima naselja koja su registrirana kao kulturna dobra, odnosno područjima stroge i umjerene zaštite, najveće dozvoljene visine obiteljskih stambenih zgrada mogu biti i drugačije od propisanih u stavku 1. ovog članka, a sve prema posebnim uvjetima nadležnog Konzervatorskog odjela za zaštitu kulturne baštine.

članak 41

KOEFICIJENTI (K_{ig}, K_{is}) - OBITELJSKE STAMBENE ZGRADE

(1) Najveći dozvoljeni K_{ig} za zahvate (izgradnja nove zgrade) građevne čestice unutar GPN-a iznosi 0,30, dok najveći dozvoljeni kis iznosi 0,90.

(2) U dijelovima GPN-a koja su registrirana kao kulturna dobra, odnosno područjima stroge i umjerene zaštite, izgrađenost, K_{is} te osnovna površina za gradnju obiteljskih stambenih zgrada mogu biti i drugačiji od vrijednosti propisanih u prethodnom stavku ovog članka, a u skladu s posebnim uvjetima nadležnog Konzervatorskog odjela.

(3) Ako je zatečena izgrađenost, odnosno K_{ig} i K_{is}, građevne čestice s postojećom zgradom u izgrađenom dijelu GPN-a veća od vrijednosti iz stavka 1. ovog članka, zgrada se može obnoviti unutar zatečenih obrisa, bez dodatnih povećanja u odnosu na uvjete iz odredbi ovog *Plana*. Iznimno od navedenog, moguće je povećanje izgrađenosti samo gradnjom otvorenog bazena ili slične pomoćne građevine (do 20,00 m^2), a uz zadovoljenje ostalih uvjeta ovih odredbi (broj parkirališnih mjesta, najmanji udio krajobrazno uređenih i vodopropusnih površina, udaljenosti od susjednih čestica itd.).

(4) Već izgrađena građevna čestica ne može se podijeliti na manje građevne čestice ako novo oblikovana izgrađena čestica sa zgradom na njoj ne zadovoljava uvjete iz članka 39.

(5) Ako je udaljenost postojeće zgrade od regulacijske crte i ostalih međa građevne čestice manja od one propisane odredbama ovog *Plana*, udaljenost mogućih dogradnji u zadnjem dijelu građevne čestice ili nadogradnji postojeće zgrade mora se uskladiti s udaljenostima od međa postojeće zgrade, a kod gradnje nove zgrade treba se pridržavati odredbi za projektiranje i gradnju novih zgrada. Pri tome se moraju poštivati propisi o zaštiti od požara.

(6) Primjena odredbi ovog članka, kao i članka 45, provodi se na području u svim GPN-ovima u slijedećim slučajevima:
a) ako su K_{ig} i K_{is} postojeće zgrade veći od onih propisanih u stavku (1) ovoga članka, na njoj se mogu provoditi zahvati isključivo unutar postojećih obrisa, a što u konačnici znači zadržavanje postojećih koeficijenata.
b) ako je K_{ig} postojeće zgrade manji od onoga propisanog u stavku (1) ovog članka, na njoj se mogu provoditi zahvati na način da se novi K_{ig} i K_{is} poveća do najvećeg dozvoljenog u stavku (1) ovoga članka.

2.2.3. Višestambene zgrade, stambeno-poslovne zgrade i zgrade društvene i ugostiteljsko-turističke namjene

članak 42

VISINA, K_{ig}, K_{is}

(1) Na području GPN Milna dozvoljava se višestambena zgrada s najviše 6 samostalnih stambenih jedinica, dok u ostalim GPN-ovima višestambena zgrada ne smije imati više od 4 samostalne stambene jedinice. Najveća dozvoljena katnost (E_{max}) višestambene zgrade te zgrade poslovne i društvene namjene unutar GPN-a te najveća dozvoljena visina vijenca (V_{max}) ovim *Planom* određuje se po slijedećim cjelinama i područjima:
I. Građevno područje naselja Milna: do tri (3) nadzemne razine, uz visinu krovnog vijenca od najviše 11,00 m (broj podrumskih razina nije ograničen);
II. Građevno područje naselja Bobovišća na moru i Ložišća: do tri (3) nadzemne razine, uz visinu krovnog vijenca od najviše 9,50 m (broj podrumskih razina nije ograničen);
III. Građevno područje naselja Bobovišća: do tri (3) nadzemne razine, uz visinu krovnog vijenca od najviše 9,00 m (broj podrumskih razina nije ograničen);
IV. Građevno područje naselja Podhume: visina postojećih zgrada se mora zadržati, a kod planiranja i gradnje zamjenskih ili novih zgrada najveća visina krovnog vijenca ne smije biti veća od postojećih;
V. Izdvojeni dio građevnog područja naselja (IGPN) Milna u Osibovoj i Makarcu: do tri (3) nadzemne razine, uz visinu krovnog vijenca od najviše 10,00 m (broj podrumskih razina nije ograničen).

(2) Pri obnovi postojećih i gradnji novih višestambenih zgrada, stambeno-poslovnih zgrada te zgrada ugostiteljsko-turističke, poslovne i društvene namjene unutar GPN-a u izgrađenom i neizgrađenom dijelu GPN-a, K_{ig} smije biti najviše 0,30, a K_{is} ne veći od 0,90.

(3) U dijelovima naselja koja su registrirana kao kulturna dobra, odnosno područjima stroge i umjerene zaštite, najveće dozvoljene visine zgrada mješovite i poslovne namjene, te K_{ig} i K_{is} mogu biti i drugačiji od vrijednosti propisanih u stavcima 1.-3. ovog članka, odnosno u skladu s odredbom iz članka 17, stavak (5), ali isključivo prema posebnim uvjetima nadležnog Konzervatorskog odjela u Splitu.

(4) Ovim *Planom* utvrđeno je jedno područje ugostiteljsko turističke namjene (T) u GPN Milna i to *Celca*. Uvjeti za zahvate unutar ovog područja nalaze se u članku 51 ovih Odredbi.

(5) Planirane zgrade ugostiteljsko-turističke namjene (hoteli) u izgrađenom i neizgrađenom dijelu GPN-a manjeg nagiba zemljišta (izvan T) smiju imati najviše četiri (4) nadzemne razine, odnosno ne više od 14,00 m visine do krovnog vijenca. (broj razina podruma nije ograničen). Najveći koeficijent izgrađenosti (K_{ig}) ne smije biti veći od 0,40, a najveći dozvoljeni K_{is} ne veći od 1,20.

2.2.4. POMOĆNE I GOSPODARSKE ZGRADE TE POMOĆNE GRAĐEVINE

članak 43
POMOĆNE I GOSPODARSKE ZGRADE TE POMOĆNE GRAĐEVINE

(1) Unutar GPN-a, uz osnovnu zgradu na građevnim česticama, a unutar zadanih (i ukupnih) vrijednosti izgrađenosti građevne čestice, može graditi jedna ili više pomoćnih zgrada i pratećih građevina koje služe za redovitu uporabu osnovne zgrade.

(2) U sklopu GPN-a, unutar zadanih najvećih vrijednosti izgrađenosti građevne čestice, može se uz osnovnu i pomoćnu zgradu graditi i jedna manja gospodarska ili poslovna zgrada. Ukupna površina pomoćne te manje gospodarske i/ili poslovne zgrade na čestici na smije biti veća od 50% ukupne građevinske (bruto) površine osnovne zgrade.

(3) Osim zgrada navedenih u prethodnim stavcima, na građevnoj čestici osnovne zgrade mogu se graditi i druge *građevine* te uređaji koja služe za redovitu uporabu osnovne zgrade:

a) pretežito podzemne (ukopane) pomoćne građevine (spremnici ukapljenog plina ili nafte, spremnici za vodu - *gustirne* i sl.) ako im visina osnovnog volumena (osim povišenog okna/otvora) ne prelazi 1,00 m od najniže točke okolnog zaravnatog zemljišta.
b) nenatkrivena dječja i sportska igrališta koja su cijelom svojom površinom oslonjena na tlo, ukrasni bazeni i sl.;
c) ograde, pergole (brajde, odrine), prostor za zbrinjavanje otpada, uređenja okolnog zemljišta (staze, trgovi, parkiralište, stube), temelji nosača sunčanih ćelija, potporni zidovi i sl.

Ako je visina građevina iz alineje a) ili b) veća od 1,00 m u odnosu na okolno zemljište smatra ih se pomoćnim zgradama te je isključena mogućnost građenja druge pomoćne zgrade na čestici osnovne zgrade.

članak 44
POMOĆNE ZGRADE - UVJETI GRADNJE

(1) Pomoćne zgrade mogu imati:

a) samo jednu nadzemnu razinu, (suteren ili prizemlje), uz mogućnost izgradnje potpuno ukopanog podruma.
b) visina do krovnog vijenca zgrade smije iznositi najviše 3,00 m.

(2) Pomoćne i gospodarske zgrade mogu se graditi počevši od građevne crte osnovne zgrade prema dubini čestice, ali ne na manjoj udaljenosti od 5,00 m od regulacijske crte. U slučajevima gradnje na međi zid na međi mora biti vatro-siguran. Krovna voda mora se slijevati na vlastitu česticu. Materijalima i oblikovanjem moraju biti usklađene sa zgradom uz koju se grade.

a) Na zemljištu nagiba <1:3, udaljenost ovih zgrada od susjedne međe treba biti najmanje 3,00 m, ako je pročelje bez otvora može se smjestiti i bliže susjedovoj međi, ali ne bliže od 1,00 m. Otvorima se ne smatraju dijelovi zida izgrađeni od staklene opeke ili stakla (bez mogućnosti otvaranja) površine do 2,00 m^2 te ventilacijski otvori veličine do 60/60 cm. Uz suglasnost susjeda i ispunjavanje uvjeta vatro sigurnosti tog zida može se graditi i na međi.
b) Na strmom zemljištu (>1:3) zgrada može biti i na međi (koja je na višoj strani čestice) i bez suglasnosti susjeda. Tada zgrada mora biti toliko ukopana da krovna ploha na međi prema susjedu ne bude od zemljišta viša od 1,00 m.

članak 45
POMOĆNE ZGRADE (GARAŽE ZA OSOBNE AUTOMOBILE) I GRAĐEVINE (BAZENI) – UVJETI GRADNJE

(1) Garaža za osobne automobile kao pomoćna zgrada:

a) može imati konstruktivnu visinu najviše 2,50 m;
b) gradi se na udaljenosti od 5,00 m ili više od regulacijske crte da bi se ispred garaže osiguralo još jedno parkirno mjesto.

(2) Iznimno od stavka 1. alineja b), na građevnim česticama koje su većih nagiba od 1:3, moguća je izgradnja garaže i na regulacijskoj crti građevne čestice, pod uvjetom na se ulaz u garažu oblikuje unutar prednjeg zida građevne čestice (prednji zid garaže je ujedno dio prednjeg zida građevne čestice).

(3) Zatvoreni, natkriveni ili otvoreni bazeni (dubine ne veće od 2,00 m) moraju biti udaljeni najmanje 3,00 m od bočnih rubova građevne čestice. Iznimno, kod građevnih čestica na zemljištu nagiba većeg od 1:3 moguće je planirati i izgraditi bazen na

regulacijskoj crti. Ulični zid bazena na regulacijskoj crti tada treba biti obložen kamenom, odnosno taj zid postaje dio prednjeg zida građevne čestice. Najveća površina bazena smije biti 50,00 m^2, pod uvjetom da se istovremeno poštuje i najveća dozvoljena izgrađena površina građevne čestice. Unutar povijesnih cjelina unutrašnja boja bazenske školjke ne smije biti tirkizno plava već isključivo u boji kamena. Izvan povijesnih cjelina boja može biti svjetlo plava ili svjetlo zelena. Nužne strojarnice za vanjske bazene mogu se izvesti u podrumskoj razini ispod bazenske školjke, uz uvjet da je cijeli volumen prostorija strojarnice potpuno ukopan.

(4) Planiranje i izvedba bazena moguća je i unutar pojedine razine zgrade, bez ograničenja u površini i dubini.

članak 46

REKONSTRUKCIJA POMOĆNIH I GOSPODARSKIH ZGRADA U DOMAĆINSTVU

(1) Postojeće pomoćne zgrade u domaćinstvu, gospodarske zgrade u domaćinstvu za proizvodnju za vlastite potrebe te postojeće gospodarske zgrade u domaćinstvu za proizvodnju manjeg opsega preko vlastitih potreba, mogu se rekonstruirati, čak i ako njihova udaljenost od susjedne građevne čestice ne odgovara udaljenostima određenim u člancima 44 i 45 ovih Odredbi, ali uz obvezno poštivanje protupožarnih propisa. U slučaju zamjene postojeće građevine novom, moraju se poštivati svi uvjeti ovog *Plana*.

2.2.5. Površine za gospodarsku – poslovnu namjenu

članak 47

POVRŠINE ZA GOSPODARSKU-POSLOVNU NAMJENU

(1) Ovim *Planom* utvrđena je jedna površina za isključivu gospodarsku namjenu – poslovnu (K) i to kao dio GPN-a Ložišća, unutar koje je moguće planirati i graditi:

a) manje pogone prerade i proizvodnje te
b) uredske prostore i prostorije za uslužne djelatnosti (uključivo i ugostiteljske), skladišta, obrtništvo, servise, komunalne površine, reciklažna dvorišta, i druge usluge koje nemaju izražen nepovoljan utjecaj na okoliš.

(2) Granice površine gospodarske-poslovne namjene utvrđene su na kartografskom prikazu 4: *Građevna područja*.

članak 48

NAČIN UREĐENJA GRAĐEVNE ČESTICE ZA GOSPODARSKU-POSLOVNU NAMJENU

(1) Najmanja površina građevne čestice za izgradnju osnovne (gospodarske) zgrade određena je s 600,00 m^2, uz K_{ig} do 0,50.

(2) U prednjem dijelu građevne čestice treba urediti parkiralište zaposlenih i stranaka. Najmanja širina uličnog pojasa uz ovaj gospodarski sadržaj utvrđuje se ovim *Planom*, a u skladu s važećim propisima i pravilnicima.

(3) Oblik građevne čestice za gospodarsku-poslovnu namjenu treba biti što pravilniji, izdužen u dubinu u poželjnom odnosu od 1:2 do 1:3 te najmanje širine čestice na regulacijskoj crti 20,00 m.

članak 49

VISINE ZGRADA ZA GOSPODARSKU-POSLOVNU NAMJENU

(1) Najveću dozvoljenu visinu zgrada određuje, uz tehnološke zahtjeve, potrebna visina za ugrađenu opremu, visinski obris zemljišta, visina i obilježja okolnih zgrada. Visinu gradnje obuhvaća i visina proizvodne opreme smještene na otvorenom prostoru (npr. vinarije ili visine raznih spremišta), a treba ju smjestiti na temelju analize slike naselja te vizurnih pojaseva koji se otvaraju na prilazu gospodarskom području.

(2) Upravna ili proizvodna zgrada, može imati podrum te najviše dvije nadzemne razine (prizemlje i kat bez potkrovlja). Bruto visina pojedinog kata ne smije biti veća od 4,50 m.

(3) Visina svih zgrada na građevnoj čestici gospodarske namjene mjerena od kote konačno zaravnatog zemljištu do vijenca krova ne smije iznositi više od 11,00 m. U okviru ove visine može biti i samo jedna razina (P) iznad razine podruma (Po). Visina krovnog sljemena smije iznositi najviše 13,50 m.

(4) Razmak između zgrada na građevnoj čestici i između zgrada na građevnim česticama mora biti jednak višoj građevini.

članak 50

UREĐENJE GRAĐEVNE ČESTICE ZA GOSPODARSKU NAMJENU

(1) Uređivanje okoliša građevne čestice za gospodarsku namjenu treba se temeljiti na uporabi autohtonih vrsta biljaka, klimatskim uvjetima, veličini zgrada i njihovu rasporedu, te uvjetima pristupa i prilaza. Drvoredima je moguće prikriti većinu manjih skladišnih i proizvodno-prerađivačkih zgrada. Drvoredi, grmoredi i sl. omogućit će njihovo primjereno vizualno odjeljivanje u prostoru, a posebnu pozornost treba obratiti određivanju veličine predvrtova i parkirališta za teretna i osobna vozila.

(2) Najmanje 20% građevne čestice treba biti pokriveno nasadima. Uz obodnu među, tamo gdje nisu izgrađene zgrade, treba posaditi drvored ili visoku živicu.

(3) Ograda prema javnoj prometnici mora biti vrsno oblikovana. Može biti metalna, djelomično zidana i treba biti oblikovana u kombinaciji sa živicom. Visina neprozirnog (zidanog) dijela ograde može biti do 1,00 m, a ukupna visina do 3,00 m. Visina neprozirnog dijela ograde, ako je u funkciji stupa, može imati ukupnu visinu kao i ostali dio ograde.

(4) Ograda prema susjednim građevnim česticama može biti metalna (rešetkasta ili žičana) s gusto zasađenom živicom s unutrašnje strane ograde. Visina ograde može biti do najviše 3,00 m ako je providna odnosno 2,00 m ako je neprovidna. Neprovidni dio ograde može se kombinirati u nastavku s providnim do visine od 3,00 m. Visina neprozirnog dijela ograde ako je u funkciji stupa može imati ukupnu visinu kao i ostali dio ograde.

(5) Parkiranje vozila mora se u pravilu rješavati na građevnoj čestici, prema normativima iz članka 73. Gdje god to prostorni uvjeti dopuštaju, potrebno je između kolnika i nogostupa zasaditi drvored.

2.2.6. Površine za gospodarsku - ugostiteljsko-turističku namjenu

članak 51

(1) Ovim *Planom*, smještaj i izgradnja zgrada za osnovnu ugostiteljsko-turističku namjenu (područje „Celca") mogu se planirati unutar GPN kao pojedinačne građevine do najviše 120 ležaja/ha – hotela ili sličnih zgrada u skladu s odgovarajućim *Pravilnikom* (*o razvrstavanju i kategorizaciji ugostiteljskih objekata iz skupine hoteli*).

(2) Unutar GPN-a moguća je gradnja zgrada namijenjenih turizmu i to:
- a) turističkih zgrada koji pružaju usluge smještaja;
- b) ugostiteljskih zgrada i građevina koje pružaju usluge hrane i pića;
- c) pratećih poslovnih zgrada - sportske, trgovačke, uslužne (putničke agencije, saloni i sl.), zabavne i sl. građevine te pratećih infrastrukturnih građevina.

Iznimno, unutar površina ugostiteljsko-turističke namjene unutar GPN-a, treba planirati uređenje različitih vrsta javnih i polu-javnih površina unutar sustava javnih i pješačkih površina naselja, a mogu se planirati i sadržaji za kulturu: galerija, atelijera odnosno izložbeno-prodajnih umjetničkih radionica i sl.

(3) Opći uvjeti za gradnju ovih zgrada su slijedeći:
- a) Mogu imati najviše podrum (Po), prizemlje (P), dva kata (+2) i potkrovlje (Pk). Iznimno je moguće planirano potkrovlje zamijeniti katom (2), pod uvjetom da uz planiranu zgradu već nalazi postojeća zgrada iste ili veće visine.
- b) Visina krovnog vijenca zgrade, mjereno od najniže točke zaravnatog zemljišta uz zgradu, smije biti najviše 13,20 m.
- c) Visina krovnog sljemena, odnosno ukupna visina zgrade može biti najviše 15,00 m mjereno od najniže točke zaravnatog zemljišta uz zgradu.
- d) K_{ig} građevne čestice ne smije biti veći od 0,60 (za slobodnostojeće i poluugrađene zgrade), odnosno 0,80 (za ugrađene zgrade), dok K_{is} ne smije biti veći od 2,00.
- e) Udaljenost slobodnostojećih zgrada društvenih djelatnosti od ruba čestice mora iznositi najmanje 3,00 m.

Iznimno, moguć je i veći K_{ig} i K_{is} kod već postojećih zgrada. One se mogu obnavljati isključivo unutar postojećih obrisa.

(4) Pri odabiru položaja i visine zgrade, osobitu važnost ima njen odnos prema obrisu naselja vidljivom s glavnih cestovnih pristupa i s mora. Osim u slučaju istaknutih arhitektonskih elemenata vjerskih građevina, iznad crte obrisa naselja može se isticati samo krov, a ne i pročelje.

(5) Parkiranje vozila treba rješavati na samoj građevnoj čestici, prema uvjetima iz članka 73, a čestica mora imati pristup na javno prometnu površinu širine najmanje 5,00 m. Iznimno, u izgrađenim dijelovima naselja potreban broj parkirališnih mjesta može se osigurati i u neposrednoj blizini na susjednoj građevnoj čestici i/ili u uličnom pojasu.

2.2.7. Površine za sportsko-rekreacijsku namjenu

članak 52

(1) Unutar GPN Bobovišća (R6) nalazi se površina za uređenje sportskih igrališta na kojoj se mogu urediti otvorena igrališta za tenis, mali nogomet, košarku, boćalište, vježbališta, višenamjenska igrališta itd. s pratećim građevinama. Od pratećih zgrada, moguće je izgraditi isključivo zgradu sa svlačionicom, garderobom i sanitarijama te ugostiteljski sadržaj – sve na ukupno najviše 5% površine planirane za sportsko igralište (ovim *Planom*), a sve unutar jedne zgrade, s jednom nadzemnom razinom. Moguća je izgradnja potpuno ukopanog podruma.

(2) Na području GP-a naselja Milna planiran je sportsko-rekreacijski centar „Stanko Poklepović – Špaco" (R2). Na ovom području moguća je izvedba natkrivenih igrališta ili sportske dvorane, površine do najviše 40% površine područja, a ostatak područja mora biti krajobrazno uređen. Na ovom području moguće je planirati i urediti (igrališta za nogomet, rukomet, odbojku, tenis, polo, jahačke sportove i boćanje, streljane, trim staze, biciklističke staze, sport i rekreacija na vodi i sl., s mogućnošću izgradnje pomoćnih i pratećih građevina za športske i ugostiteljske djelatnosti, prema sljedećim uvjetima:
- najmanje 60% površine područja mora biti parkovno uređeno ili održavano kao prirodne površine;
- 40% površine područja može se planirati za izgradnju i uređenje otvorenih i/ili natkrivenih sportskih igrališta i pratećih sadržaja;
- ukupna GBP zgrada pratećih sadržaja može iznositi najviše 10% površine planirane za izgradnju otvorenih i zatvorenih športskih igrališta, odnosno najviše 4% ukupne površine područja R2;
- najmanje 70% GBP-a mora biti namijenjeno za izgradnju građevina pratećih sportskih sadržaja (spremišta, svlačionice, sanitarni čvorovi i sl.), a ostatak za izgradnju i uređenje građevina i sadržaja za pružanje ugostiteljskih usluga;

- katnost ovih građevina može biti maksimalno Po+P (visine krovnog vijenca do najviše 4,00 m) završno sa ravnim ili kosim krovom,
- unutar ovog područja ne mogu se graditi građevine za smještaj.

(3) Sportsko-rekreacijski sadržaji mogu se graditi i urediti i unutar GP-a mješovite namjene ostalih naselja i to kao
a) pojedinačni sportske građevine i igrališta (pojedinačna i/ili višenamjenska igrališta i otvorene ili zatvorene građevine), a u službi obavljanja osnovne sportske ili povremenih društvenih i javnih djelatnosti (dvorane, bazeni i sl.);
b) unutar površina za ugostiteljsko-turističku namjenu kao prateći sadržaji.

(4) Razgraničenje sportsko-rekreacijskih sadržaja iz prethodnog stavka te uvjeti za njihovu izgradnju unutar površina mješovite namjene i unutar površina ugostiteljsko-turističke namjene (T) utvrđenih ovim *Planom*, odredit će se idejnim urbanističkim rješenjem kojim će se planirati raspored građevina i sadržaja, kao i uređenje ovog područja.

(5) Ovim *Planom* utvrđene su lokacije uređenih (R7) i prirodnih plaža (R8). Na dijelu kopna koji se planira uz uređenu plažu, može se izgraditi prizemna prateća građevina do 50 m^2 GBP-a, a u službi uređene plaže (sanitarije, spremište pribora za čišćenje, tuševi, oprema za iznajmljivanje, ugostiteljski sadržaj, prostor čuvara i sl.). Uređene plaže su:
a) GPN Bobovišća na moru (mjesna plaža „Kargadur“ i „Šepurine“),
b) GPN Milna (plaža uz površinu ugostiteljsko-turističke namjene (BIJAKA sjever i BIJAKA jug i BRDO – ispod hotela Osam, a koje su izvan obuhvata GPN Milna).

Prirodne plaže planirane su uz obalu IGPIN-a ugostiteljsko-turističke namjene (Osibova – Lučice, Turski bok i Pasike).

(6) Ovim *Planom* utvrđene su morske površine dvaju sportskih luka (LS) i to unutar GPN Milna i Bobovišća na moru. Sportska luka je luka posebne namjene, i zauzima dio morskog prostora i obale posebno izgrađen i uređen za pružanje usluga prihvata plovila za sportsku namjenu i razonodu. Na površinama sportskih luka mogu se održavati plovila, odlagati na suho te planirati građevine za smještaj potrebne opreme. Sportske luke, prema veličini i značaju, razvrstavaju se na: sportske luke državnog značaja (D) s 200 vezova i više), sportske luke županijskog značaja (Ž) do najviše 200 vezova. Uvjeti za uređenje sportske luke su slijedeći:
a) trebaju se graditi na način da se u najvećoj mogućoj mjeri sačuva postojeća vrsnoća obale i mora, što znači da se ne dozvoljava veća promjena obalne crte nasipavanjem mora i otkopavanjem obale;
b) sportska luka ne može se planirati na način da se površine za izgradnju sadržaja na kopnu planiraju nasipavanjem mora;
c) unutar obuhvata sportskih luka mogu se graditi građevine u službi osnovne namjene luke i građevine za pružanje ugostiteljskih usluga (priprema brze hrane, pića i napitaka) površine najviše do 50 m^2 GBP-a. Građevine mogu imati najviše jednu nadzemnu razinu (prizemlje);
d) moraju imati osigurani kolni pristup do površine kopna planirane za uređenje sportske luke;
e) površina sportskih luka ne smije biti ograđene na način da onemogućava pristup obali, već se jedino mogu ograđivati pristupi s obale na vezove (*mulove*).

(7) Mogućnost zahvata na obnovi sportskih luka utvrđuje se na temelju elaborata provjere prostornih mogućnosti pojedinog područja u smislu zadovoljenja prostornih uvjeta određenih prethodnim stavkom. Elaborat provjere prostornih mogućnosti izrađuje se kao stručna podloga prije izrade odgovarajućeg UPU-a.

2.3. GRADNJA GRAĐEVINA IZVAN GRAĐEVNIH PODRUČJA

članak 53

(1) Izvan GP-a može se planirati:
a) građenje građevina infrastrukture;
b) građenje građevina obrane;
c) građenje građevina namijenjenih poljoprivrednoj proizvodnji;
d) građenje građevina namijenjenih gospodarenju u šumarstvu i lovstvu;
e). područja gospodarskog korištenja pomorskog dobra i uređenje plaža;
f) uređenje reciklažnih dvorišta za građevinski otpad s pripadajućim postrojenjima;
g) građenje stambenih i pomoćnih građevina za osobne potrebe na građevnim česticama površine veće od 20,00 ha i za potrebe seoskog turizma na građevnim česticama od 2,00 ha i više;
h) obnova postojećih građevina.

(2) Izvan GP-a, a u prostoru ograničenja, može se planirati:
a) gradnja nove ili obnova postojeće zgrade nadzemnog GBP-a do najviše 400,00 m^2 i visine do 5,00 m i/ili potpuno ukopanog podruma do 1000,00 m^2 GBP-a na udaljenosti od najmanje 100,00 m od obalne crte. Gradnja je moguća na jednoj ili više katastarskih čestica (koje čine jedinstvenu funkcionalnu, pravnu i gospodarsku cjelinu) ukupne površine od najmanje 3,00 ha. Ako je površina građevne čestice unutar prostora ograničenja veća od 1,00 ha i na njoj se planira dozvoljena gradnja preostale katastarske čestice koje s građevnom česticom unutar prostora ograničenja čine pravnu i gospodarsku cjelinu (površine ne manje od 2,00 ha ukupno) mogu se nalaziti izvan prostora ograničenja, ali svakako unutar administrativne granice Općine Milna. Sve te izgrađene građevine mogu se koristiti samo za potrebe prijavljenog OPG-a i/ili pružanje ugostiteljskih i turističkih usluga u seljačkom domaćinstvu, obrta registriranog za obavljanje

poljoprivrede ili pravne osobe registrirane za obavljanje poljoprivrede. Ako građevna čestica ima površinu manju od 3,00 ha, u građevnoj dozvoli (za građenje zgrade i/ili podruma) na toj čestici uz brojeve katastarskih čestica koje čine tu građevnu česticu treba navesti ostale katastarske čestice koje zajedno s građevnom česticom imaju površinu od najmanje 3,00 ha.

b) obnova postojeće zgrade pri čemu se ne povećava veličina zgrade (vanjski obrisi nadzemnog i podzemnog dijela).
c) gradnja pomoćne zgrade i druge građevine na građevnoj čestici postojeće zgrade koje se prema posebnom propisu grade na građevnoj čestici postojeće zgrade bez građevne dozvole.
d) gradnja i rekonstrukcija građevina koje po svojoj prirodi zahtijevaju smještaj izvan građevnog područja (vidikovci, stajališta, odmorišta, ...), uključujući i infrastrukturu za potrebe urbane sanacije, uz uvjet usklađenosti s odredbom članka 48 Zakona o prostornom uređenju.
e) Građevine obrane
f) Prema PPSDŽ određene su dvije zone (zona 2 i 4) na području Općine Milna u uvali Maslinova za marikulturu (postojeći uzgoj bijele ribe i školjkaša). Za potrebe zone 2 (najviše do 1000 m^2 kopnene površine) moguća je gradnja zgrade građevinske (bruto) površine do 200 m^2 i do 50 m^2 površine pod nadstrešnicom s namjenom servisiranja djelatnosti uzgoja ribe. U zatvorenom dijelu prostora mogu se urediti prostori za smještaj čuvarske službe (sanitarni čvor, kuhinja, blagovanje) skladišni prostor (za hranu za ribu te rezervne dijelove) i priručna radionica. Za potrebe zone 4 (najviše do 500 m^2 kopnene površine) moguća je gradnja zgrade građevinske (bruto) površine do 40 m^2 s namjenom smještaja čuvarske službe na uzgajalištu. Te površine mogu se planirati na dijelu k.č. 722/1, k.o. Milna. Nakon prestanka koncesije sve građevine trebaju se ukloniti i površine pod njima vratiti u prvobitno (prirodno) stanje. Uz obalnu crtu k.č. 722/1 dozvoljena je gradnja privremenog pristana dužine ne veće od 20,00 m, ali nije dozvoljeno nikakvo nasipavanje i mijenjanje obalne crte. Nakon prestanka koncesije pristan se mora ukloniti.

(3) Ako građevna čestica iz prethodnog stavka ima površinu manju od 3,00 ha, u građevinskoj dozvoli za građenje zgrade i/ili podruma na toj čestici, uz oznaku građevne čestice treba navesti i oznake ostalih katastarskih čestica koje zajedno s građevnom česticom čine površinu od najmanje 3,00 ha.

(4) Unutar prostora ograničenja, a izvan GP-a ne smiju se planirati i graditi građevine za:
a) istraživanje i vađenje mineralnih sirovina
b) iskorištavanje snage vjetra za proizvodnju električne energije
c) obradu otpada
d) uzgoj plave ribe (osim onih uzgajališta za koje je već prije izdana koncesija)
e) osobne gospodarske potrebe (spremišta za alat, strojeve, poljoprivrednu opremu i sl.)
f) privezišta i luke nautičkog turizma te nasipavanje obale i/ili mora
g) zahvate čija bi posljedica bila fizička dioba otoka.

(5) Odredbe iz prethodnog stavka ne primjenjuju se na:
a) reciklažna dvorišta, odnosno skladišta otpada u lukama u skladu s obvezama u vezi gospodarenja otpadom u lukama propisanim Pomorskim zakonikom
b) građevine namijenjene za privez plovila u svrhu uzgoja marikulture
c) građevine namijenjene za privez plovila koja prevoze turiste na nenaseljenim otocima i otočićima.

(6) Izvan utvrđenog GP-a i izvan prostora ograničenja, građevine koje se smiju graditi mogu se graditi pod slijedećim uvjetima:
a) građevine se mogu graditi samo na površinama *Planom* označenom kao PŠ te moraju biti u službi korištenja područja na kojem se gradi (poljoprivredna, i/ili rekreacijska i sl.);
b) građevina ne mora imati priključak na javne infrastrukturne sustave, već iste može imati riješene samostalno (spremnik za prikupljanje kišnice, zatvorena sabirna jama, postavljene fotonaponskih ploče, ...), a sve za potrebe navodnjavanja u poljoprivredi i stočarstvu. Održavanje spremnika za vodu i lokvi vrlo je važna i za potrebe protupožarne zaštite;
c) građevine treba graditi u suglasju s tradicijom građenja otoka Brača ili suvremenim inačicama istog uz očuvanje zatečenih prirodnih i kulturnih vrijednosti

(7) Izvan utvrđenog GP-a i izvan prostora ograničenja, mogu se graditi stambene i pomoćne građevine za vlastite potrebe pod sljedećim uvjetima:
a) na građevnim česticama od 20,00 ha i više;
b) površina pod osnovnim i pomoćnim građevinama može biti najviše 0,2% površine građevne čestice (obuhvata zahvata);
c) može se graditi samo jedna obiteljska stambena zgrada katnosti Po+Su/P+1+Pk, dok se ne dozvoljava gradnja višestambene zgrade;
d) na građevnoj čestici može se graditi više pomoćnih građevina u funkciji korištenja obiteljske stambene zgrade katnosti Po + P i visine vijenca do najviše 4,00 m.

(8) Tradicijske nakupine kamenja (gomila/gradac) te bunje koje se nalaze na poljoprivrednom zemljištu ne smiju se uništavati i kamen koristiti za gradnju zgrada bilo kakve namjene. Bunje se mogu obnoviti u tradicijskom načinu gradnje, isključivo unutar postojećih obrisa. Ukoliko ruševine bunje nisu označene kao etnološke građevine ovim *Planom* ne mogu se obnoviti. Bunje se ne mogu priključiti na komunalnu infrastrukturu niti prenamijeniti u drugu namjenu.

(9) Građenje izvan GP-a mora biti uklopljeno u okoliš na način da se:
a) očuva obličje zemljišta, kakvoća i cjelovitost poljodjelskoga zemljišta i šuma, tj. očuvaju prirodna obilježja prostora u skladu s osnovnom namjenom,
b) očuvaju vrsni i vrijedni pogledi na bliži i dalji okoliš;
c) riješi vodoopskrba (nadzemnim ili podzemnim spremnikom), odvodnja i pročišćavanje oborinskih i otpadnih voda, zbrinjavanje otpada s prikupljanjem na čestici i odvozom na organiziran i siguran način, kao i energetska opremljenost (plinski spremnik, ili postavljene fotonaponske ćelije koje su u korištenju).

(10) Ovim *Planom* planirana su tri odlagališta plovnih objekata (K6) i to na jugozapadnom dijelu k.č. 1664 te na k.č. 3012 i 2450, sve k.o. Milna. Odlagališta plovnih objekata prikazana su na kartografskom prikazu 1.A. *Prostori za razvoj i uređenje* te 4.A. *Građevna područja – naselje Milna*. Odlagalište plovila je dio ograđenog i uređenog kopna za pružanje usluga odlaganja plovnih objekata na suhom te pružanje usluga prijevoza, spuštanja u vodu i dizanja iz vode plovnog objekta, uz sljedeće uvjete:
a) Na prostorima planiranim kao odlagališta plovila ne mogu boraviti turisti i ne mogu se pružati ugostiteljske usluge.
b) Unutar prostora odlagališta plovnih objekata ne može se obavljati priprema plovnog objekta za plovidbu.
c) odlagališta plovnih objekata mogu se planirati i izvan obalne crte (bez mogućnosti neposrednog dodira s morem, spuštanja u vodu i dizanja iz vode) i to kao gospodarsko područje komunalno-servisne namjene (K6). Najveći dozvoljeni K_{ig} građevne čestice je 0,20, a visina zgrade (krovnog vijenca) ne smije biti više od 8,00 m. Na području za odlagalište plovnih objekata na k.č. 3012, k.o. Milna treba voditi posebnu pažnju da položaj planirane građevine ne smanjuje preglednost zavoja državne ceste. Stoga se građevina treba planirati u zapadnom dijelu čestice, vodeći računa da je udaljenost pročelja najmanje 5,00 m od zapadnog ruba građevne čestice, a najmanje 25,00 m od ruba čestice državne ceste. Podrobnije uvjete treba zatražiti od Hrvatskih cesta.

članak 54
OBITELJSKA POLJOPRIVREDNA GOSPODARSTVA

(1) Izvan GP-a, na poljoprivrednom zemljištu (zemljište koje je u katastru upisano kao poljoprivredno - vinogradi, maslinici ili voćnjaci, a smatrat će se poljoprivrednim zemljištem i ono na kojem se obavlja intenzivna obrada i nalazi se pod nekom kulturom, a nije upisano u katastar kao poljoprivredno, kao i ono određeno Planom) označenom na karti 1.A. *Prostori za razvoj i uređenje* oznakom PŠ mogu se graditi građevine u službi registrirane poljoprivredne djelatnosti:
a) prijavljenog obiteljskog poljoprivrednog gospodarstva i/ili pružanja ugostiteljskih i turističkih usluga u seljačkom domaćinstvu
b) obrta registriranog za obavljanje poljoprivrede kao glavne djelatnosti ili ugostiteljskih i turističkih usluga kao sporednih djelatnosti uz poljoprivrednu djelatnost,
c) pravne osobe registrirane za obavljanje poljoprivrede kao glavne djelatnosti ili ugostiteljskih i turističkih usluga kao sporednih djelatnosti uz poljoprivrednu djelatnost.

OPG je moguće osnivati i uređivati na zemljištu označenom na kartografskom prikazu 3. *Uvjeti korištenja prostora* i 4. *Građevna područja i uvjeti uređenja*. U slučaju da se zemljište nalazi djelomično ili u cijelosti unutar područja zaštićenog krajobraza (ZK) potrebno je ishoditi posebne uvjete od nadležne ustanove za zaštitu prirode. U slučaju da se zemljište nalazi djelomično ili u cijelosti unutar područja zaštitne i sigurnosne zone posebne namjene potrebno je zatražiti posebne uvjete za osnivanje i uređenje OPG od Ministarstva obrane.

(2) Pod zaštitnom šumom (Š2) smatra se šuma u službi zaštite zemljišta, erozivnih područja, voda i vodotokova, prometnica, gospodarskih i drugih građevina i naselja. Ako je površina zemljišta na kojoj se želi urediti OPG označena kao zaštitna šuma (Š2), a u vlasništvu je privatne osobe, ista treba zatražiti prenamjenu kulture u „ostalo poljoprivredno i šumsko zemljište" od nadležnog ureda. U slučaju da je na nekoj katastarskoj čestici u privatnom vlasništvu (prema https://oss.uredjenazemlja.hr/) navedena šuma kao kultura, a ista nije vidljiva u stvarnosti, vlasnik zemljišta zainteresiran za osnivanje, uređenje i gradnju za potrebe OPG-a treba u nadležnom uredu zatražiti prenamjenu zemljišta. U slučaju da je neko zemljište dio opožarene šumske površine ili šumskog zemljišta (prema Zakonu o šumama) tada se ista ne smije prenamijeniti ako je prošlo manje od 10 godina od godine opožarenja.

(3) Građenje građevina za potrebe obiteljskih poljoprivrednih i obiteljskih gospodarstava moguće je samo na zemljištu koje je privedeno konačnoj svrsi i zasađeno trajnim nasadima (maslina, vinova loza i sl.) na površini od najmanje 70% ukupne površine zemljišta planiranog za uređenje OPG-a ili OG-a. Ove građevine ne mogu se prenamijeniti u neku drugu namjenu. Građevine unutar OPG-a moraju predstavljati jednu funkcionalnu cjelinu.

(4) Uvjeti gradnje za građevine za djelatnosti navedene u stavku (1) ovoga članka vidljivi su u narednoj tablici:

	IZVAN PROSTORA OGRANIČENJA	UNUTAR PROSTORA OGRANIČENJA
P (zemljišta)	2,00 ha	3,00 ha
P (čestice za gradnju)	2,00 ha	1,00 ha
P (građevine) ukupno nadzemno (osnovna) nadzemno (pomoćne) podzemno	1550 m^2 150 m^2 400 m^2 1000 m^2	1400 m^2 400 m^2 / 1000 m^2
visina do vijenca	7,00 m	5,00 m
katnost (osnovna zgrada) katnost (pomoćne građevine)	Potpuno ukopan Po+Su/P + K Potpuno ukopan Po + P	Potpuno ukopan Po+Su/P /
krov	ravni ili kosi bez nadozida	ravni ili kosi bez nadozida
udaljenost od međa	10,00 m	10,00 m
Min udaljenost zgrade od obalne crte	/	100,00 m

(5) Ostale i pomoćne građevine u službi obavljanja poljoprivredne djelatnosti (npr. kompostane, gnojišta i sl.) moraju se graditi na udaljenosti od najmanje 300,00 m od ruba GP naselja (mješovite namjene) i IGPIN turističke namjene.

(6) Izvan GP-a, u prostoru ograničenja, može se planirati gradnja nove ili obnova postojeće zgrade za potrebe OPG-a u skladu s odredbama članka 53, stavak (2), točka a).

(7) Udaljenost zgrada pojedinog OPG-a (koje nisu štale, niti dio farme) od ruba GPN-a i/ili IGPIN-a ugostiteljsko-turističke namjene mora biti najmanje 100,00 m, a od ruba cestovnog pojasa razvrstanih cesta 50,00 m.

(8) Područja za potrebe djelatnosti navedenih u stavku (1) ovog članka ne mogu zauzimati više od 1/5 obalnog pojasa (u što se ne uračunava obalni pojas naselja).

članak 55
FARME

(1) Farma predstavlja grupe zgrada s pripadajućim poljoprivrednim zemljištem, koje se mogu graditi na zemljištu najmanje površine od 3,00 ha s osiguranim pristupom na javnu prometnu površinu. Farme se ne mogu planirati unutar prostora ograničenja.

(2) Građevna čestica za uređenje farme može iznositi najviše 10% površine od pripadajućeg poljoprivrednog zemljišta.

(3) Najveća izgrađenost građevne čestice iz stavka (1) ovoga članka može biti 50% od pripadajuće građevne čestice.

(4) Na farmi se mogu graditi:
- a) gospodarske zgrade za potrebe biljne proizvodnje,
- b) gospodarske zgrade (štale) za potrebe stočarske proizvodnje,
- c) industrijske zgrade za potrebe prerade poljoprivrednih proizvoda proizvedenih na farmi.

(5) Veličina i raspored zgrada na farmi utvrđuju se u skladu s zakonom i potrebama pojedine djelatnosti.

(6) Zgrade na farmi imaju samo jednu nadzemnu razinu (prizemlje) visine krovnog vijenca ne veće od 5,00 m te koso krovište (nagiba do 25°) postavljeno na stropnu ploču prizemlja bez nadozida. Za pokrov krovišta treba koristiti kamene ploče ili crijep. Sljeme krovišta paralelno je s dužom stranom zgrade.

(7) Zgrade farme moraju biti udaljene najmanje 300 m od ruba GPN-a i/ili IGPIN-a ugostiteljsko-turističke namjene, odnosno 100 m od cestovnog pojasa razvrstanih cesta.

(8) Ove građevine ne mogu se nakon izgradnje niti Izmjenama i dopunama *Plana* prenamijeniti u drugu namjenu.

članak 56
ŠTALE

(1) Štale se mogu graditi isključivo izvan prostora ograničenja. Uvjeti za građenje štala su slijedeći:
- a) površina građevne čestice za uređenje farme na kojoj bi se gradile štale mora biti najmanje 2,00 ha,
- b) zgrade štala i ostale pomoćne zgrade mogu imati ukupnu površinu do najviše 400 m^2.
- c) Krovište je dvostrešno ili ravno, visine krovnog vijenca (bez nadozida) od najviše 5,00 m s jednom nadzemnom razinom.
- d) povećanje površine zemljišta jednog OPG-a ne omogućava razmjerno povećanje GBP-a zgrada na njoj.
- e) zgrade štala mogu se graditi na ostalom poljoprivrednom i šumskom zemljištu (PŠ).

(2) Štale moraju biti udaljene najmanje 300 m od ruba GPN-a i/ili IGPIN-a ugostiteljsko-turističke namjene, odnosno 100 m od cestovnog pojasa razvrstanih cesta.

(3) Ove građevine ne mogu se nakon izgradnje niti Izmjenama i dopunama *Plana* prenamijeniti u drugu namjenu.

članak 57
POLJSKE KUĆICE

(1) Poljske kućice mogu se graditi samo izvan prostora ograničenja na česticama površina ne manje od 2.000 m^2. Ukupna bruto površina poljske kućice ne smije biti veća od 20 m^2. U slučaju da konstrukcija zidova poljske kućice nije od kamena, završna obrada pročelja mora biti od grubo obrađenog kamena i nepravilno obrađene površine. Krov mora biti dvostrešan s nagibom do 30° s pokrovom od kamenih ploča ili kupe kanalice.

(2) Poljska kućica može imati najviše jednu nadzemnu razinu, visinu do krovnog vijenca ne veću od 3,50 m.

(3) Poljska kućica mora biti udaljena
a) od ruba pojasa državne ceste ne manje od 20,00 m
b) od ruba pojasa županijske ceste ne manje od 10,00 m
c) od ruba pojasa lokalne i nerazvrstane ceste ne manje 5,00 m.

članak 58
MASLINARSKE KONOBE – KUŠAONICE

(1) Izvan prostora ograničenja registrirani proizvođač maslinovog ulja može izgraditi maslinarsku konobu – kušaonicu za promidžbu svojih proizvoda prema slijedećim uvjetima:
a) na zemljištu površine od 1-2,00 ha s najmanje 200 stabala maslina i to kao prizemnicu tlocrtne površine do 50 m^2,
b) na zemljištu površine veće od 2,00 ha s najmanje 400 stabala maslina kao prizemnicu tlocrtne površine do 100 m^2,
c) na zemljištu površine veće od 3,00 ha s najmanje 600 stabala maslina kao prizemnicu tlocrtne površine do 200 m^2,

(2) Maslinarska konoba – kušaonica treba imati kosi krov (pokrov kamene ploče ili crijep), sljeme obvezno usporedno sa slojnicama, a krovište se postavlja izravno na stropnu konstrukciju bez nadozida (izgradnja tavana, a ne potkrovlja). Zidovi trebaju biti izvedeni u tradicijskom zidu. Tlorisni oblik zgrade treba biti u skladu s lokalnom tradicijom. Najveća dozvoljena visina krovnog vijenca zgrade je 4,00 m. Ako se zgrada gradi u predjelu značajnog ili osobito vrijednog krajobraza treba za projekt ishoditi suglasnost nadležne službe.

članak 59
VIDIKOVCI, PJEŠAČKE I BICIKLISTIČKE STAZE TE ZIP-LINE

(1) Vidikovci se mogu planirati i izvoditi na istaknutim reljefnim položajima s vrijednim pogledom do kojih se može pristupiti pješački ili biciklom. Mogu se opremiti kao uređena odmorišta, sa što manje zahvata na prirodnom zemljištu. Ne dozvoljava se izvedba bilo kakvih nadstrešnica ili pergola na površinama planiranim za vidikovac.

(2) Mjesta vidikovaca na području Općine označena su na kartografskom prikazu br. 3.A. Uvjeti za korištenje, uređenje i zaštitu prostora – *Prirodne vrijednosti i kulturna baština* u mjerilu 1:25000:
1. vidikovac na državnoj cesti DC114 s pogledom prema Bobovišća na moru,
2. vidikovac kod crkvice Sv. Martin (pogled na zapadnu stranu otoka Brača i otok Šoltu)
3. vidikovac uz županijsku cestu ŽC6188, s pogledom na Ložišća.

(3) Biciklističke staze treba planirati i izvoditi sa što manjim zahvatima na prirodnom zemljištu. Kod označavanja koristiti se samo prirodnim materijalom (nakupina lokalnog kamenja i sl.).

(4) Izvan GPN-a i prometnica utvrđenih ovim *Planom*, moguće je uređivati rekreacijske staze – pješačke, biciklističke, jahačke. Za to je potrebno izraditi *Studiju* s idejnim rješenjem mreže takvih rekreacijskih staza koja bi ih, zajedno s položajem vidikovaca, obuhvatila u osmišljeno rješenje povezivanja prirodnih i kulturnih vrijednosti na području Općine.

(5) Ovim Planom predlaže se izgradnja ZIP-LINE s gornjom točkom na k.č. 1850/3, k.o. Bobovišća, a donjom točkom na k.č. 1961 k.o. Bobovišća. Za izradu idejnog rješenja i idejnog projekta potrebno je izraditi podrobni geodetsko-katastarski snimak u širini pojas od cca 100,00 m koji povezuje gornju i donju točku. Ne dozvoljavaju se nikakvi zasjeci i usjeci na prirodnom zemljištu. Na idejni projekt potrebno je zatražiti lokacijsku dozvolu za planirani zahvat.

članak 60
KAPELICE, KRIŽNI PUT

(1) Izvan GP-a utvrđenih ovim *Planom*, izgrađena je crkvica sv. Martina (k.č. 185, K.o. Bobovišća) te uređenje pristupnog puta iz naselja Milna do ove kapelice.

(2) Duž puta od Milne do Osibove (nerazvrstana cesta NC M28) izgrađen je slijed kapelica kao „križni put" – „Put sv. Josipa". Pojedinačne građevine kapelica nalaze se „ugrađene" u suhozid – rub nerazvrstane ceste. Planom se omogućava njihova daljnja obnova i održavanje. Moguća gradnja novih vjerskih građevina na tom potezu moguća je isključivo na površinama katastarskih čestica uz nerazvrstanu cestu, bez zauzimanja površine katastarske čestice nerazvrstane ceste. Možebitni stupovi za javnu rasvjetu moraju se „ugraditi" u postojeći suhozid kako se njima ne bi sužavao presjek nerazvrstane ceste.

članak 61
PRIRODNE I UREĐENE PLAŽE

(1) Prirodna morska plaža (R8) infrastrukturno je neopremljena i potpuno očuvanog zatečenog prirodnog obilježja. Na dijelu kopna koji pripada prirodnoj morskoj plaži, moguća su isključivo uređenja suhozida, šljunčanih staza, staza od kamenih ploča, te postava pokretne plažne opreme od kamena ili drveta. Nije dozvoljeno građenje temeljenih građevina. Moguće je vršiti krajobrazno uređenje neposrednog okoliša na dijelu kopna uz plažu (d dubine od najviše 30,00 m) od ruba kopnene površine prirodne plaže.

(2) Uređene plaže (R7) uređuju se u suglasju s člankom 66, stavci (3) do (5) ovih odredbi, odnosno odredbama odgovarajućeg Pravilnika o plažama.

(3) Za potrebe pojedinih plaža mogu se planirati i postavljati tzv. pontonska (plutajuća) sunčališta. Kod izvedbe tih sunčališta na području ekološke mreže treba svakako zatražiti posebne uvjete sidrenja sunčališta od nadležnog ureda.

3. UVJETI SMJEŠTAJA GOSPODARSKIH NAMJENA U IZDVOJENIM GRAĐEVNIM PODRUČJIMA IZVAN NASELJA

3.1. PODRUČJA ZA UGOSTITELJSKO-TURISTIČKU NAMJENU

članak 62
SMJEŠTAJ I IZGRADNJA ZGRADA ZA UGOSTITELJSKO-TURISTIČKU NAMJENU

(1) *Planom* je planiran smještaj i izgradnja zgrada za ugostiteljsko-turističku namjenu u izdvojenim građevnim područjima izvan naselja (IGPIN) ugostiteljsko turističke namjene (T) i on je vidljiv na kartografskim prikazima br. 1: *Korištenje i namjena prostora* u mjerilu 1:25000 i br. 4: *Građevna područja u mjerilu* 1:5000;

(2) Unutar ovih područja, *Planom* je utvrđena isključiva ugostiteljsko-turistička namjena, gdje je moguća izgradnja građevina namijenjenih turizmu i to: zgrada za smještaj i pružanje ugostiteljskih usluga, pratećih poslovnih sadržaja te sportski, trgovački, uslužni, zabavni i sl. sadržaji kao i prateće infrastrukturne građevine.

(3) Područje (T) može sadržavati jednu ili više *Prostornih cjelina*, s jednom ili više *Prostornih jedinica*, i sastoji se od:
- a) kopnenog (gradivog) dijela – utvrđenog u skladu s uvjetima zadanim PPSDŽ, koje ovisno o planiranoj urbanističko-arhitektonskoj vrsti izgradnje može biti hotel ili vile ili jedno i drugo.
- b) dijelova morskog područja uz obalu koji su određeni za ugostiteljsko-turističku namjenu – pojas mora u širini od 300,00 m mjereno od obalne crte. UPU-om je potrebno utvrditi detaljnije uvjete i razgraničenja (prirodne i uređene plaže, privezišta, sidrišta). Privezište se ne može graditi u prvoj fazi izgradnje i uređenja područja ugostiteljsko-turističke namjene, osim ako nisu sastavni dio gradnje zgrada osnovne namjene. Uz rub ovih područja (kopna i mora) ne smiju se planirati sadržaji koji mogu dovesti do zagađenja mora.
- c) kopnenog (ne-gradivog) dijela – prostor koji se čuva u izvornom stanju bez mogućnosti provedbe bilo kojih građevnih ili drugih zahvata kojima bi se mogla ugroziti vrijednost zatečenog krajobraza. Iznimno, mogući su zahvati na krajobraznom uređenju s izvedbom rekreacijskih staza te infrastrukturni zahvati nužni za funkcioniranje područja.

(4) IGPIN za ugostiteljsko-turističku namjenu planiran uz obalnu crtu, s obzirom na uvjete gradnje i uređenja, dijeli se na:
- a) unutarnji dio koji obuhvaća površine izvan 100,00 m mjereno od obalne crte prema unutrašnjosti, do ruba građevnog područja. Namijenjen je površinama za uređenje i izgradnju zgrada za smještaj i pratećih sadržaja.
- b) obalni dio koji pokriva pojas širine 100,00 m mjereno od obalne crte namijenjen uređenju i izgradnji isključivo pratećih sadržaja kao dopune osnovne namjene (ugostiteljski sadržaji, dječja igrališta, sportsko-rekreacijske površine, otvoreni bazeni i sl.), uređenju plaža (ako su one planirane PPSDŽ-om i ovim Planom), gradnji infrastrukturnih i drugih građevina koje po svojoj prirodi zahtijevaju smještaj na obali te krajobraznom uređenju istih u skladu s uvjetima gradnje utvrđenim Odredbama, a bez mogućnosti izgradnje smještajnih kapaciteta.

(5) U planiranju uređenja područja ugostiteljsko turističke namjene, kroz UPU treba osigurati mogućnost javnog korištenja obale te povezanost *turističkih sadržaja* s mrežom javnih i ostalih sadržaja središnjeg naselja Općine Milna.

(6) Ovim *Planom* planiraju se slijedeći IGPIN-ovi s turističkim sadržajima/građevinama od županijskog i općinskog značaja:
- a) turistička naselja (T) – složene funkcionalne i organizacijske cjeline (cjelovito osmišljene prostorno-oblikovane urbanističke strukture) sastavljene od više samostalnih zgrada, odnosno podcjelina, sa smještajnim jedinicama u hotelu i vilama te pratećim zgradama i sadržajima. Moraju se planirati i uređivati prema slijedećim uvjetima:
  - zgrade za smještaj i prateći sadržaji (sportski, rekreacijski, ugostiteljski, uslužni, zabavni i sl.) trebaju biti, uz mjere poboljšanja komunalne infrastrukture i zaštite okoliša, više kategorije te položajem, veličinom, osobito visinom u skladu s obilježjem prirodnog krajolika i mjerama zaštite kulturnih dobara
  - zgrade za smještaj trebaju biti udaljene najmanje 100,00 m od obalne crte
  - vrsta i kapacitet pratećih sadržaja i javnih površina treba se odrediti razmjerno svakoj fazi građenja zgrada za smještaj
  - K_{ig} građevne čestice (prostorne jedinice) ne smije biti veća od 30%, a K_{is} ne veći od 0,80

- najmanje 40% površine svake građevne čestice (prostorne jedinice) mora biti uređeno parkovnim nasadima i prirodnim krajolikom
- odvodnja otpadnih voda treba biti riješena zatvorenim kanalizacijskim sustavom s pročišćavanjem
- broj vezova jednog ili više privezišta iznosi najviše 20% ukupnog broja smještajnih jedinica, odnosno ne smije biti više od 30% duljine obalne crte IGPIN-a u kojem se planira. U obuhvatu turističkih privezišta ne smiju se planirati ni graditi zgrade ugostiteljske namjene.

b) Kampovi (Tk) se moraju planirati i uređivati u skladu s odredbama odgovarajućeg *Pravilnika* te slijedećim uvjetima:
- izgrađenost ne veća od 10% površine tog područja;
- pod parkovnim nasadima mora biti najmanje 40% površine tog područja;
- smještajne jedinice i prateći sadržaji moraju biti udaljeni najmanje 25,00 metara od obalne crte;
- smještajne jedinice ne smiju biti povezane s tlom na čvrsti način.

c) Osnovni uvjeti izgradnje i uređenja površina (T) i (Tk) određeni su ovim *Planom*, a moguće razgraničenje na prostorne jedinice te podrobni uvjeti izgradnje i uređenja utvrdit će se UPU-om.

(7) Dodatne smjernice za izradu UPU-ova za pojedina područja su u narednoj tablici:

NAZIV		NAJVEĆI BROJ LEŽAJA	NAJVEĆA POVRŠINA (ha)	OBVEZE, SMJERNICE I NAPOMENE ZA ODGOVARAJUĆI URBANISTIČKI PLAN UREĐENJA (UPU)
Izdvojena građevna područja izvan naselja ugostiteljsko-turističke namjene (T) od županijskog i općinskog značaja				
Bijaka – jug	T	Određen UPU-om	14,30	Izrađen i donesen UPU
Bijaka - sjever			14,50	
Brdo	T	750	10,90	Podrobniji uvjeti za izgradnju sadržaja ugostiteljsko-turističke namjene, pratećih sadržaja i mreže infrastrukture, uređenje kolnih, pješačkih i rekreacijskih površina, kao i podjelu na prostorne cjeline. Točna granica UPU-a utvrdit će se na geodetsko-katastarskom snimku obuhvata koji će se izraditi za potrebe UPU-a.
Osibova Lučice	T	1700	35,00	Podrobniji uvjeti za izgradnju sadržaja ugostiteljsko-turističke namjene, pratećih sadržaja i mreže infrastrukture, uređenje kolnih, pješačkih i rekreacijskih površina, kao i podjelu na prostorne cjeline. Točna granica UPU-a utvrdit će se na geodetsko-katastarskom snimku obuhvata koji će se izraditi za potrebe UPU-a.
Turski Bok	T	600	13,50	Podrobniji uvjeti za izgradnju sadržaja ugostiteljsko-turističke namjene, pratećih sadržaja i mreže infrastrukture, uređenje kolnih, pješačkih i rekreacijskih površina, kao i podjelu na prostorne cjeline. Točna granica UPU-a utvrdit će se na geodetsko-katastarskom snimku obuhvata koji će se izraditi za potrebe UPU-a.
Vela njiva	Tk	300	2,00	Odrediti podrobnije uvjete za postavu pokretnih kućica za kamp, kao i svih pratećih građevine (recepcija, sanitarni čvor, kuhinja, blagovaonica, mini uljara, kušaonica i prodaja ulja i sl.) i mreže infrastrukture, posebno uređenja kolnih, pješačkih i rekreacijskih površina. Točna granica UPU-a utvrdit će se prema geodetsko-katastarskom snimku obuhvata koji će se izraditi za potrebe UPU-a.
Duboka	T/Tk	120	1,00	Podrobniji uvjeti za izgradnju sadržaja ugostiteljsko-turističke namjene, pratećih sadržaja i mreže infrastrukture, uređenje kolnih, pješačkih i rekreacijskih površina, kao i podjelu na prostorne cjeline. U slučaju uređenja kampa treba odrediti podrobnije uvjete za postavu pokretnih kućica za kamp, kao i svih pratećih građevine (recepcija, sanitarni čvor, kuhinja, blagovaonica i sl.) i mreže infrastrukture, posebno uređenja kolnih, pješačkih i rekreacijskih površina. Točna granica UPU-a utvrdit će se prema geodetsko-katastarskom snimku obuhvata koji će se izraditi za potrebe UPU-a.

(8) Postojeće zgrade i građevine turističke namjene unutar područja (T) trebaju se evidentirati i ugraditi u prostorno-plansko rješenje UPU-a. Uvjeti mogućih zahvata (K_{ig}, K_{is} katnost) na tim zgradama moraju se odrediti kroz urbanističke planove uređenja i biti u skladu s odredbama ovog *Plana*.

(9) Ako se UPU-om predvidi etapnost/faznost uređenja, tada u toj etapi/fazi moraju biti zastupljene površine za smještaj gostiju, prateće sadržaje i javne površine koji su određene odredbama *Plana*.

(10) Otpadne vode planiranog (T) područja ne smiju se neposredno ispuštati u more, već se moraju ispuštati u zatvoreni sustav odvodnje s pročišćavanjem i podmorskim ispustom, a uz prethodno rješavanja vodoopskrbe. Do izgradnje i puštanja u korištenje javnog sustava odvodnje trebaju se izgraditi zatvoreni sustavi odvodnje pojedinih prostornih jedinica na način ispuštanja otpadnih voda u nepropusne sabirne jame.

članak 63
UVJETI GRADNJE

(1) IGPIN ugostiteljsko turističke namjene (T) može se podijeliti na jednu ili više funkcionalnih prostornih cjelina. Svaka prostorna cjelina može imati više prostornih jedinica ugostiteljsko-smještajne namjene. Unutar prostornih jedinica može se planirati i izgraditi više zgrada i građevina. Pod zgradom se smatraju sve građevine koje služe za smještaj gostiju kao i za davanje ugostiteljskih usluga, a pod građevinom smatraju se ostali zahvati na samom tlu koji bitno mijenjaju prirodni oblik zemljišta, kao i njegovu prirodnu propusnost (popločavanje trgova, prometnice za kolni promet, pješačke staze, podzidi i sl.). Širina staza ne smije biti veća od 3,00 m, a visina podzida ne veća od 1,50 m.

(2) Dozvoljeni broj nadzemnih razina zgrade (E_{max}), K_{is} i visina u m' do krovnog vijenca za novoplanirane zgrade propisan je:

a)	glavna smještajna zgrada - hotel	Po+P+3	K_{is}≤0,80	h_{max}=16,50 m
b)	ostale smještajne zgrade (depandanse i vile)	Po+P+1	K_{is}≤0,80	h_{max}=8,00 m
c)	prateće zgrade / građevine	Po+P+1	K_{is}≤0,90	h_{max}=8,00 m.
d)	pomoćne zgrade / građevine	Po+P	K_{is}≤0,60	h_{max}=3,50 m.

članak 64
PROMETNI UVJETI

(1) Prometna mreža unutar površina ugostiteljsko-turističke namjene može biti riješena na način jednosmjernog prometa (najmanja širina kolne trake ne smije biti manja od 3,50 m. Dio prometnice unutar ove površine kojom se ulazi/izlazi na ''vanjsku'' prometnicu, mora biti širine od 5,50 m i dužine najmanje 50,00 m.

(2) Parkiranje vozila, prema uvjetima odredbi ovog Plana, mora se riješiti unutar samih površina ugostiteljsko-turističke namjene, odnosno pojedinih prostornih jedinica. Iznimno, odredbama UPU-a moguće je omogućiti rješavanje dijela potrebnih parkirališnih mjesta na UPU-om susjedno planiranim prostornim jedinicama (ako su one u vlasništvu iste pravne osobe).

(3) U IGPIN-ugostiteljsko turističke namjene (T) treba postići odvajanje kolnog od pješačkog prometa na slijedeći način:
- a) obalno područje namijenjeno pješacima (*lungo mare*) i samo servisnim i vozilima vatrogasaca, policije i prve pomoći
- b) parkirališta trebaju biti razdvojena, tj. razmještena po skupinama smještajnih zgrada odnosno pratećih sadržaja unutar prostornih jedinica i prostornih cjelina.

članak 65
OSTALI UVJETI UREĐENJA

(1) UPU-om će se utvrditi podrobnija razgraničenja na pomorskom dobru, utvrđivanje veličine i vrste zahvata, a na osnovi odredbi *Plana* te točnijeg snimka postojećeg stanja na planiranom obuhvatu, razvojnih potreba i mogućeg utjecaja na okoliš. UPU-om se posebno mora utvrditi *namjene i način korištenja na moru* u slučajevima kada se na moru istovremenu planiraju različiti oblici rekreacije na moru: plivanje, veslanje, ronjenje, jedrenje, privez i sidrenje plovila itd.

3.2. POVRŠINE ZA SPORTSKO-REKREACIJSKU NAMJENU

članak 66
POVRŠINE ZA ISKLJUČIVU SPORTSKO-REKREACIJSKU NAMJENU

(1) Ovim Planom utvrđena jedna površina za isključivu sportsko-rekreacijsku namjenu unutar IGPIN-a i to sportska igrališta (R2) u Njivinama, naselje Milna, čija je oblik i veličina utvrđena na kartografskim prikazima 4.A.: *Građevna područja – naselje Milna.*

(2) Unutar propisanih UPU-ova ugostiteljsko-turističke namjene, utvrdit će se površine za sport i rekreaciju te uređene plaže (R7) i prirodne plaže (R8). Tim UPU-ovima treba jasno razgraničiti i predložiti uređenje morske površine i kopnenog prostora uređene plaže. Unutar morske površine treba utvrditi pojas mora koji je namijenjen kupačima i pojas mora za druge vrste rekreacije odnosno odvijanje sportskih sadržaja na moru. Za kopneni prostor uređene plaže, treba UPU-om predložiti uređenje površine kako između obalne crte i postojeće ili uređene dužobalne šetnice, tako i dio kopna između te šetnice i granice obuhvata, vodeći računa o neposrednom prostoru uz granicu obuhvata, ali izvan promatranog područja. Uređena plaža treba se urediti primjenom određenih prirodnih, odnosno zatečenih, obilježja zemljišnog pojasa uz obalnu crtu tj. manjim zahvatima na oblikovanju grota i infrastrukturnom opremanju (prostori s vodom za piće i tuširanje), do zahvata koji uključuju nasipavanja i gradnju obale, izvedbu pera i oblikovanje plažnih površina, odnosno promjenu prirodne / zatečene obalne crte.

(3) Uređena plaža (R7) mora biti nadzirana i svima pristupačna pod jednakim uvjetima s kopnene i morske strane te:
- a) infrastrukturno i sadržajno opremljena (tuševi, kabine za presvlačenje, sanitarni uređaji, koševi za otpatke, oprema za pružanje prve pomoći, potreban broj spasioca);
- b) vidljivo označena i ograđena s morske strane.

(4) Uređena plaža oblikuje se:
- a) uređenjem kopnenog prostora uređene plaže i pripadajuće morske površine ili
- b) kao funkcionalna cjelina koja sadržava uređenje kopnenog prostora uređene plaže i pripadajuće morske površine kao i površine i sadržaje u službi uređene plaže unutar susjedne prostorne jedinice ugostiteljsko-turističke, ili prateće namjene utvrđene UPU-om,

c) uređenjem duž obalne šetnice kao javne pješačke površine unutar koje je moguće postaviti svu potrebnu javnu i komunalnu infrastrukturu.

(5) Na kopnenom dijelu uređene plaže mogući su sljedeći zahvati, uređenja i opremanja:
a) postava plivajućih i/ili učvršćenih sunčališta s pristupnim mostovima;
b) uređenje površina za boravak na plaži i sunčališta između stjenovitih dijelova obale uz najmanje moguće zapunjavanje grota (zapunjavanje i opločenje kamenim pločama, odnosno postava „gredica" od drveta);
c) uređenje pristupa i rampi za nesmetani pristup, kretanje, boravak i rad osoba s invaliditetom i smanjene pokretljivosti;
d) nanošenje šljunka (oblutaka), odnosno povećanje šljunkovitih površina (dohranjivanje) obale;
e) izvedba platoa i/ili bočnih pera te kamenih podmorskih nasipa za oblikovanje, odnosno zaštitu plažnih površina;
f) uređenje manjih plitkih otvorenih bazena ugrađenih u postojeći oblik obale (dječji bazeni, bazeni koji se pune i prazne plimom i osekom i sl.) do 100 m^2;
g) postava tuševa, osmatračnica za nadzornika plaže te kabina za presvlačenje;
h) postava pokretnih naprava te ostale pomične opreme (klupe, stolovi, obavijesne ploče i stupovi, koševi za otpatke i sl.);
i) izgradnja infrastrukture u službi plaže (vodoopskrba, odvodnja, hidrantska mreža, javna rasvjeta).

članak 67
POSEBNA NAMJENA

(1) Na području općine Milna nalaze se dvije „postojeće zone posebne namjene" sa svojim zaštitnim i sigurnosnim zonama za vojne lokacije (potkop Maslinova i maskirni vez Uvala Lučice). Za vojnu luku potkop Maslinova određuje se područje zabranjene gradnje polumjera 400 m od granice vojne građevine, kao područje potpune zabrane bilo kakve gradnje sukladno Tablici 6.5. *Pravilnika o zaštitnim i sigurnosnim zonama oko vojnih lokacija i građevina*. Za maskirni vez Uvala Lučice određuje se područje zabranjene gradnje polumjera 200 m od granice vojne površine sukladno tablici 6.2. *Pravilnika o zaštitnim i sigurnosnim zonama oko vojnih lokacija i građevina*.

(2) Njihovo održavanje vršit će se u skladu s potrebama HV-a i Ministarstva obrane. Uvjeti korištenja i način pristupa do njih propisat će nadležno Ministarstvo.

4. UVJETI SMJEŠTAJA ZGRADA DRUŠTVENIH DJELATNOSTI

članak 68
DRUŠTVENE DJELATNOSTI

(1) Zgrade/građevine društvenih djelatnosti dijele se na:
a) zgrade/građevine za odgoj i obrazovanje;
b) zgrade/građevine za zdravstvenu i socijalnu skrb;
c) zgrade/građevine za kulturu;
d) zgrade/građevine za tjelesnu kulturu;
e) zgrade/građevine za upravu;
f) vjerske zgrade/građevine (kapelice i sl.).

(2) Zgrade i građevine iz stavka 1. (točke a) do f)) ovog članka mogu se planirati unutar GPN-a, a građevine (kapelice i raspela) iz točke f) prethodnog stavka mogu se planirati i unutar IGPIN-a ugostiteljsko-turističke namjene. Opći uvjeti za zgrade iz stavka (1) ovoga članka (osim kapelica u IGPIN-u) su slijedeći:
a) Mogu imati najviše podrum (Po), prizemlje (P), jedan kat (+1) i potkrovlje (Pk). Iznimno je moguće planirano potkrovlje zamijeniti katom (2), pod uvjetom da uz planiranu zgradu već nalazi postojeća zgrada iste ili veće visine.
b) Visina vijenca zgrade, mjereno od najniže točke zaravnatog zemljišta uz zgradu, smije biti najviše 10,20 m.
c) Visina krovnog sljemena, odnosno ukupna visina zgrade može biti najviše 13,00 m mjereno od najniže točke zaravnatog zemljišta uz zgradu.
d) K_{ig} građevne čestice ne smije biti veći od 0,60 (za slobodnostojeće i poluugrađene zgrade), odnosno 0,80 (za ugrađene zgrade), dok K_{is} ne smije biti veći od 2,00.
e) Udaljenost slobodnostojećih zgrada društvenih djelatnosti od ruba čestice mora iznositi najmanje 3,00 m (u slučaju da je pročelje usporedno sa bočnim ili zadnjim rubom građevne čestice), odnosno dio pročelja na kojem počinje otvor mora biti najmanje 3,00 m udaljen od međe (u slučaju kada pročelje nije usporedno s bočnim ili zadnjim rubom čestice).

Iznimno, moguć je i veći K_{ig} i K_{is} od propisanog, ali kod postojećih zgrada društvene namjene. Njihova obnova moguća je isključivo unutar postojećih obrisa.

(3) Pri odabiru položaja i visine zgrade, osobitu važnost ima njen odnos prema obrisu naselja vidljivom s glavnih cestovnih pristupa i s mora. Osim u slučaju istaknutih arhitektonskih elemenata vjerskih građevina, iznad crte obrisa naselja može se isticati samo krov, a ne i pročelje.

(4) Uz dječji vrtić i jaslice obavezno je osigurati vrtno-parkovne površine i boravak djece na otvorenom u skladu sa važećim propisima. Broj nadzemnih razina smije biti najviše dvije (P+1), K_{ig} čestice za dječji vrtić, jaslice i osnovnu školu može biti najviše 0,40, a K_{is} 0,80.

(5) Parkiranje vozila treba rješavati na samoj građevnoj čestici, prema uvjetima iz članka 73, a čestica mora imati pristup na javno prometnu površinu širine najmanje 5,00 m. Iznimno, u izgrađenim dijelovima naselja potreban broj parkirališnih mjesta može se osigurati i u neposrednoj blizini na susjednoj građevnoj čestici i/ili u uličnom pojasu.

5. UVJETI UTVRĐIVANJA POJASEVA ILI TRASA I POVRŠINA PROMETNIH I DRUGIH INFRASTRUKTURNIH SUSTAVA

članak 69
INFRASTRUKTURA - OPĆE ODREDBE

(1) Pojasevi i površine infrastrukturnih sustava planiraju se na način da se prvenstveno koriste postojeći pojasevi ili ustrojavaju novi - zajednički za više vodova, tako da se nastoje izbjeći šumska područja, vrijedno poljodjelsko zemljište, da se ne razara cjelovitost prirodnih i stvorenih tvorevina, a uz provedbu načela i smjernica o zaštiti prirode, krajolika i cjelokupnog okoliša.

(2) Za građevine i sustave od državne i županijske važnosti potrebno je prije pokretanja postupka ishođenja lokacijske dozvole napraviti sva potrebna istraživanja i usklađivanja interesa i prava svih sudionika u prostoru.

(3) Veličine i trase za novoplanirane infrastrukturne površine odredit će se određivanjem stvarnih potrebnih projektnih programa ulagača. Do tada, u ovom Planu oni su dani načelno i shematski. Točan položaj i kapacitet svakog pojedinog infrastrukturnog sustava nisu određeni ovim Planom. Određena su samo načela i zamisli vođenja i smještaja svakog pojedinog sustava koji su usmjeravajućeg značaja. Kapacitet i točan položaj svakog pojedinog sustava odredit će se naknadno prema tehničkim i sigurnosnim zahtjevima cjelokupnog područja Općine te svakog pojedinog područja koje opskrbljuju. Svaki dio pojedinog sustava (iz članaka 78. do 89.) može se, sukladno potrebama i mogućnostima, graditi, ne graditi, izmjestiti ili ukinuti.

(4) Na području naselja Milna, južno od državne ceste, nalazi se neaktivna bušotina nafte (IS3) na k.č. 1930/1, 1930/6, 1932 i 1933/2, k.o. Milna.

članak 70
CESTOVNI PROMET

(1) Položaj svih vrsta cesta i cestovnih pojaseva određen je na kartografskom prikazu br. 1: "*Korištenje i namjena površina*" i 2.A: *Promet* u mjerilu 1:25000, a način njihove gradnje i uređenja propisan je zakonima, pravilnicima i normama.

(2) Na području Općine zadržava se postojeća mreža državnih, županijskih, kao i nerazvrstanih cesta. Temeljem posebnih zakona i propisanih uvjeta o sigurnosti odvijanja prometa na kritičnim dionicama planiraju se poboljšanja na trasama:

a) Državna cesta DC114: Milna – Sutivan – Supetar (DC113) - poboljšanja tehničkih obilježja trase u dijelu koji prolazi područjem Općine Milna te uređenje odmorišta;
b) Županijska cesta - ŽC6188, (Bobovišća (DC114) – Nerežišća (DC113);
c) Županijska cesta - ŽC6282 (Milna (nerazvrstana cesta–DC114)).
d) Ostale – nerazvrstane ceste označene u *Prometnoj studiji* koja je sastavni je dio ovog *Plana* (planira se obnova i održavanje (te proširivanje, gdje za to postoje prostorne mogućnosti) svih postojećih te izgradnja novih nerazvrstanih cesta. Prilikom ovih zahvata potrebno je utvrditi građevne čestice nerazvrstanih cesta u dijelu gdje one nisu utvrđene).

(3) Kao prijedlog tzv. južne obilaznice naselja Milna, u kartografskim prikazima br. 1., 2:A. i 4.B. predložena trasa je istraživačka, a utvrdit će se odgovarajućim projektom. Način križanja s razvrstanim i nerazvrstanim cestama riješit će se idejnim projektom.

(4) Za planirane priključke na državnu cestu DC113 ili rekonstrukciju postojećih priključaka potrebno je izraditi projektnu dokumentaciju u skladu s *Pravilnikom o uvjetima za projektiranje i izgradnju priključaka i prilaza na javnu cestu* te ishoditi suglasnost nadležnog javnopravnog tijela. U cilju zaštite ceste DC113 potrebno je poštivati zaštitni pojas u skladu sa *Zakonom o cestama.*

(5) Ovim Planom, potvrđena je lokacija postojeće benzinske postaje (IS7) na k.č. 1597/19 i 1597/20, k.o. Milna.

(6) Prostornim planom Splitsko-dalmatinske županije planira se izgradnja cestovnog tunela za povezivanje otoka Brača i otoka Šolta. Točan položaj ulaza i izlaza iz podmorskog tunela treba utvrditi idejnim projektom, a prema kojem će se izraditi odgovarajuća Studija utjecaja na ekološku mrežu ovog zahvata.

članak 71
CESTOVNI I ULIČNI POJASEVI

(1) Unutar utvrđenih pojaseva javnih cesta nije dozvoljena izgradnja do ishođenja lokacijske dozvole (ili donošenja propisanog UPU-a) za prometnicu ili njen dio. Nakon ishođenja lokacijske dozvole i osnivanja građevne čestice ceste, odredit će se zaštitni pojasevi ceste prema posebnom propisu, a prostor izvan zaštitnog pojasa priključit će se susjednoj namjeni.

(2) Kada državna, županijska i lokalna cesta prolazi kroz građevno područje i kada se uređuje kao ulica, udaljenost regulacijske crte od osi ulice mora iznositi najmanje:

a) za državnu cestu 10,00 m,
b) za županijske i lokalnu cestu 5,00 m.

(3) U izgrađenim dijelovima građevnih područja, ako koridor nema propisanu širinu, a ugrađuje se nova zgrada između dvije postojeće zgrade, građevna crta nove zgrade usklađuje se s građevnim crtama postojećih zgrada (građevna crta nove zgrada aritmetička je sredina udaljenosti građevnih crta zgrada između kojih se vrši ugradnja).

(4) Najmanja širina planiranog kolnika u GP-u za jednosmjerni automobilski promet je 3,50 m, a za dvosmjerni 5,50 m.

(5) Iznimno, dozvoljavaju se i manje širine od onih propisanih u stavku (4) ovoga članka i to kod izrazito nepovoljnih uvjeta zemljišta i zatečenog stanja u izgrađenim dijelovima naselja. U tom slučaju, na svakih 50,00 m treba osigurati ugibališta za međusobno mimoilaženje vozila.

(6) Uzdužni presjek, odnosno uzdužni nagib postojećih i planiranih prometnica unutar već uređenog dijela GPN-a može biti i do 25%, u ovisnosti o prirodnim datostima zemljišta na kojima je izvedena postojeća prometnica, dok se u slučaju planiranja nove prometnice najveći nagib utvrđuje s 20%.

(7) Samo jedna vozna traka može se izgraditi izuzetno i to:
a) na preglednom dijelu ulice pod uvjetom da se svakih 50,0 m ugradi ugibalište,
b) slijepim ulicama čija duljina ne prelazi 100,00 metara na preglednom, odnosno 50,00 m na nepreglednom dijelu,
c) u jednosmjernim ulicama,
d) u izgrađenim dijelovima naselja ako nije moguće ostvariti povoljnije uvjete prometa.

(8) Najmanja širina nogostupa u neizgrađenom dijelu građevnog područja je 1,50 m, a 1,00 m u izgrađenom dijelu GP-a.

(9) Svaka građevna čestica u GPN-u mora imati neposredni kolni pristup na javnu prometnu površinu, u širini od najmanje:
- u neizgrađenom dijelu građevnog područja: 2,50 m za stambene, a 3,00 m za ostale zgrade te
- u izgrađenom dijelu: prema lokalnim uvjetima.

članak 72
PROMETNA INFRASTRUKTURA I ZAŠTITA KRAJOBRAZA

(1) Prilikom izrade projektne dokumentacije, ali i izvedbe pojedinih planiranih prometnica, treba posvetiti osobitu skrb za očuvanje krajobraza. Ceste treba prilagoditi zemljištu kako bi građevnih radova bilo što manje (vijadukata, usjeka, zasjeka i nasipa). Za zaštitu pokosa i iskopanih dijelova zemljišta obvezno treba koristiti drveće i grmlje primjereno otoku Braču.

(2) Gdje je god moguće potrebno je u pojasu ulice (između kolnika i nogostupa) posaditi drvored prikladne veličine i oblika. Stabla valja saditi na razmaku koji će omogućiti okomito ili uzdužno parkiranje osobnih vozila u drvoredu.

članak 73
BROJ PARKIRALIŠNIH MJESTA (PGM)

(1) Broj potrebnih PGM-a za gradnju zgrada na neizgrađenim građevnim česticama GPN-a treba osigurati na toj čestici i to prema normativima navedenih u stavku (3) ovoga članka.

(2) Ako na toj čestici nije moguće izvesti potreban broj PGM-a sukladno normativima iz stavka (3) ovoga članka tada
a) nije moguće graditi planiranu zgradu (namjenu), ili
b) veličinu planirane zgrade treba smanjiti kako bi se mogao smjestiti potreban broj PGM-a.

(3) Od uvjeta iz prethodnog stavka može se odstupiti samo
a) kod već izgrađenih građevnih čestica, ili
b) u gusto izgrađenim tradicijskim dijelovima GPN-a gdje niti ne postoje uobičajeni kolni pristupi čestici.

BROJ PARKIRALIŠNIH MJESTA PO POJEDINIM NAMJENAMA ZGRADA

Namjena zgrade	Broj mjesta na	Potreban broj mjesta
Stambene zgrade	100 m^2 GBP ili jedna stambena jedinica	1,0
Školske i predškolske ustanove	100 m^2 korisnog prostora	0,5-1,0
Zdravstvene ustanove	100 m^2 korisnog prostora	1,0
Socijalna zaštita	100 m^2 korisnog prostora	1,0
Kultura i fizička kultura	100 m^2 korisnog prostora	0,5
Uprava i administracija	100 m^2 korisnog prostora	1,0
Poslovanje (uredi, biroi i sl.)	100 m^2 korisnog prostora	1,5
Usluge	100 m^2 korisnog prostora	1,5
Trgovina	100 m^2 korisnog prostora	1,5-2,5
Ugostiteljstvo	25 m^2 korisnog prostora ili 1 stol	1,0
Proizvodnja, prerada i skladišta	50 m^2 korisnog prostora ili 1 zaposleni	1,0
Banka, pošta	100 m^2 korisnog prostora	2,5
Hoteli (u GPN i IGPIN)	3 sobe	2,0

Zgrade za smještaj unutar T	Smještajna jedinica s 3-4 ležaja	1,0
	Smještajna jedinica sa 6-8 ležaja	2,0
	Smještajna jedinica s 10 ležaja	3,0

Za planiranje uzimaju se vrijednosti koje daju veći broj parkirališta/garaža po namjeni.

(4) Površine za ugostiteljsko-turističku namjenu osiguravaju potreban broj parkirališnih mjesta unutar svog građevnog područja za turističku namjenu kao cjelinu ili pojedinačno u okviru pojedinačnih čestica (namjena) građevnog područja za turističku namjenu. U slučaju potrebe parkirališta mogu biti u više razina (podzemno).

(5) Iznimno od stavka 1., 2. i 3. ovoga članka može se odstupiti samo u gusto izgrađenim građevnim dijelovima naselja gdje to prostorno nije više moguće ostvariti, tj. fizički nije moguće pristupiti čestici.

(6) U slučaju da se unutar zgrade predviđa neki poslovno-trgovačko-ugostiteljski-turistički ili sličan sadržaj, koji zahtijeva dostavu, obvezno treba osigurati prostor i za zaustavljanje dostavnoga vozila na samoj građevnoj čestici.

(7) Parkiralište se ne smije predvidjeti duž postojeće prometnice na način da se time sužava kolnik, ili da se onemogući prolaz pješaka (potrebno je osigurati pločnik najmanje širine 1,00 m).

(8) Kod nadogradnje/dogradnje postojeće zgrade, potreban broj parkirališnih mjesta računa se prema ukupnoj građevinskoj bruto površini zgrade, sukladno stavku (3) ovog članka.

(9) Uređenje javnih parkirališta planirana su na sjevernom dijelu k.č. 1699 k.o. Milna te sjevernom dijelu čestice 1968/1 k.o. Bobovišća. Ovi dijelovi k.č. nalaze se u GPN-u.

članak 74
POMORSKI PROMET

(1) Na području Općine nalaze se luke otvorene za javni promet lokalnog značaja – luka Milna i Bobovišća na moru te sportske luke od županijskog značaja u naselju Milna i Bobovišća na moru. Sportske luke mogu se urediti na temelju Elaborata provjere prostornih mogućnosti predviđenog područja o zadovoljavanju prostornih uvjeta za izgradnju sportske luke. Površina luke ne smije se ograđivati na način da priječe pristup obali. Ograditi se smiju samo pristupi s čvrste obale na vezove (molove).

(2) Pobliže planiranje izgradnje i uređenja priveza domicilnog stanovništva (komunalni vez), povremenog priveza izletničkih i drugih plovila te potrebnih operativnih obala kao i obalne šetnice naselja na pomorskom dobru, a u okviru luke Milna, vršit će se na temelju propisane dokumentacije. Privezišta unutar IGPIN-a ugostiteljsko-turističke namjene planiraju se i uređuju na temelju odgovarajućeg UPU-a.

(3) Ovim *Planom* na području Općine utvrđena su postojeća tri sidrišta: dva u uvali Lučice i jedno u uvali Bobovišća. Utvrđivanje novih položaja sidrišta bit će moguće na temelju prethodno izrađenog *Plana rasporeda sidrišta Splitsko-dalmatinske županije*.

članak 75
POŠTA I JAVNE TELEKOMUNIKACIJE

(1) Raspored poštanskih ureda i položaj trasa telefonskih vodova i uređaja određen je na kartografskom prikazu br. 2.B. "*Infrastrukturni sustavi i mreže - pošta i telekomunikacije*" u mjerilu 1:25000. Na području Općine Milna nalazi se dva poštanska ureda (Milna i Ložišća), pet (5) područnih centrala te jedan TV odašiljač u naselju Milna (u pričuvi).

(2) Na području Općine Milna, prema PPSDŽ, planirana su tri područja unutar kojih se može planirati i postavljati antenski stup pored dvije već postojeće lokacije. Antenski stupovi GSM mreže svojim položajem ne smiju remetiti vizure, osobito tradicijske vizure krajobraza. Položaj planiranih područja planiran je prema podacima dobivenim od javno-pravnog tijela zaduženog postavu samostojećih antenskih stupova (Milna i Osibova R=1500 m, Bobovišća R=500 m).

(3) Obaveza je nositelja izrade prvog stupa bazne stanice mobilne telefonije na nekom prostoru, da se prethodno suglasi, da će stup moći koristiti i drugi operateri mobilne telefonije, koji će se naknadno pojaviti na istom prostoru, a kako bi se spriječilo formiranje *šume* stupova na bliskoj udaljenosti.

(4) Pojasevi nove elektroničke komunikacijske infrastrukture za pružanje javnih komunikacijskih usluga putem elektroničkih komunikacijskih vodova planiraju se primjenjujući sljedeća načela:

- za gradove i naselja gradskih obilježja: podzemno u području pješačkih staza ili krajobrazno uređenih površina
- za ostala naselja: podzemno i/ili nadzemno u području pješačkih staza ili krajobrazno uređenih površina
- za međunarodno, magistralno i međumjesno povezivanje: podzemno, slijedeći pojaseve prometnica. Iznimno, radi bitnog skraćivanja trase, pojas se može planirati i izvan pojase prometnica, vodeći računa o pravu vlasništva.

(5) Za izgrađenu elektroničku komunikacijsku infrastrukturu za pružanje javnih komunikacijskih usluga putem elektroničkih komunikacijskih vodova planira se dogradnja, odnosno rekonstrukcija te moguće proširenje radi ugradnje novih tehnologija i/ili pridruženog smještaja novih operatera, vodeći računa o pravu zajedničkog korištenja od strane svih operatera.

(6) Nova elektronička komunikacijska infrastruktura za pružanje javnih komunikacijskih usluga putem elektromagnetskih valova, bez korištenja vodova, planira se postavom baznih stanica i njihovih antenskih sustava na antenskim prihvatima na izgrađenim građevinama i rešetkastim i/ili jednocjevnim stupovima u naseljima i izvan njih, vodeći računa o mogućnosti pokrivanja

svih područja radijskim sustavima smještenim na te antenske prihvate uz načelo zajedničkog korištenja od strane svih operatera, gdje god je to moguće.

članak 76
ELEKTROOPSKRBA

(1) Položaj dalekovoda i njihovih pojaseva određen je na kartografskom prikazu br. 2.C.: "*Infrastrukturni sustavi i mreže - elektroenergetika*" u mjerilu 1:25000.

(2) Postavljanje elektroopskrbnih visokonaponskih (zračnih ili podzemnih) kao i potrebnih trafostanica obavljat će se u skladu s posebnim uvjetima nadležnog JPT-a. Širine zaštitnih pojaseva moraju biti u skladu s važećim zakonima, pravilnicima i normama.

(3) Pri odabiru lokacije trafostanica treba voditi računa o tome da u budućnosti ne budu ograničavajući čimbenik izgradnji naselja, odnosno drugim infrastrukturnim zgradama.

(4) Podzemnim kablovima treba osigurati sljedeće zaštitne pojaseve:

KB 35kV	2,00 m (postojeći),	5,00 m (planirani)
KB 10 kV	2,00 m (postojeći),	5,00 m (planirani)

Korištenje i uređenje prostora unutar zaštitnih pojaseva mora biti u skladu s posebnim propisima i uvjetima nadležnih JPT.

(5) Nadzemnim dalekovodima treba osigurati slijedeće zaštitne pojaseve:

DV 35 kV	30,00 m (postojeći),	30,00 m (planirani)
DV 10 kV	15,00 (postojeći),	15,00 m (planirani)

Korištenje i uređenje prostora unutar zaštitnih pojaseva dalekovoda mora biti u skladu s posebnim propisima i uvjetima nadležnih tijela i pravnih osoba s javnim ovlastima.

(6) Na području Općine Milna nalaze se 35 kV dalekovod (nadzemni i podmorski prema otoku Šolta) s pripadajućom kabelskom stanicom kod Zubatnog Ratca. U postupku izdavanja dozvola za zahvat u prostoru (provođenje dokumenata prostornog uređenja) i dozvola za gradnju građevina u zaštitnom pojasu elektroprijenosnog 35 kV (nadzemnog) dalekovoda, posebne uvjete gradnje izdaje nadležno JPT u čijoj se nadležnosti nalaze navedeni dalekovod. Zaštitni pojas za postojeći podmorski elektroenergetski kabel iznosi četverostruku vrijednost najveće dubine mora na trasi.

(7) Prostor ispod dalekovoda u pravilu nije namijenjen za gradnju novih te obnovu postojećih stambenih i drugih zgrada koje služe za boravak većeg broja ljudi. Taj prostor se prvenstveno koristi za vođenje prometne i ostale komunalne infrastrukture i druge namjene (u skladu s zakonima i pravilnicima).

(8) Moguća su odstupanja u pogledu prikazanih rješenja trasa elektroenergetskih vodova i položaja elektroenergetskih građevina utvrđenih ovim *Planom*, radi usklađivanja s točnijim geodetskim izmjerama, tehnološkim rješenjima i dostignućima i neće se smatrati izmjenama ovog *Plana.* Veličina građevne čestice za TS 10-20/0,4 kV ne smije biti manja od 7,00x6,00 m, a za TS instalirane snage 2x1000 kVA najmanja veličina čestice je 9,00x8,00 m. Do čestice mora se osigurati kolni pristup radi gradnje, održavanja i upravljanja, a u pravilu se treba smjestiti u središte potrošačke površine kako bi se osiguralo vrsno napajanje krajnjih potrošača na izvodima.

(9) Na području naselja Milna nalazi se postojeća TS 35/20(10) trafostanioca na k.č. 1938/2, k.o. Milna (IS2). Ovim *Planom* predviđa se izgradnja manjih TS 10-20/0,4 kV bez dodatnih ograničenja u smislu udaljenosti od prometnica i ruba čestice te mogućnost gradnje unutar GPN-a (gradivih i negradivih površina).

(10) Oblikovanje građevine TS treba biti primjereno vrijednostima okruženja. Kada se radi o zaštićenim područjima ili u njihovim rubnim područjima, treba ishoditi posebne uvjete nadležnog ureda za zaštitu.

(11) Gradnja novih TS moguća je unutar izgrađenih dijelova GPN-a i prije donošenja UPU-a.

(12) Za planirane TS koje nemaju određenu česticu (položaj) ovim *Planom* točan položaj i veličina građevne čestice utvrdit će se u postupku ishođenja lokacijske dozvole, odnosno izdavanja rješenja o uvjetima uređenja prostora.

(13) Napajanje javne rasvjete vršit će se iz ormara javne rasvjete koji se spajaju na polje javne rasvjete u TS.

(14) Dubina kanala u slobodnoj površini ili nogostupu za polaganje kabela iznosi 0,80 m, a kod prelaska ispod kolnika 1,20 m. na mjestima prelaska ispod prometnica kabeli se dodatno provlače kroz PVC cijevi promjera 110, 160, odnosno 200 mm (ovisno o vrsti kabela – JR, NN, VN). Širina kanala ovisi o broju i naponskoj razini usporedno položenih kablova.

(15) Prilikom polaganja kabela, po cijeloj dužini kabelske trase obavezno se polaže i uzemljivačko uže Cu 50,00 mm^2.

(16) Elektroenergetski kablovi polažu se (gdje god je to moguće) u nogostup prometnice. U ulicama gdje se polažu treba ih polagati na jednu stranu, a telekomunikacije i vodoopskrba na drugu stranu, a u tijelu kolnika postavlja se odvodnja (oborinska i fekalna). U slučaju da se navedeni kablovi ili cijevi moraju voditi usporedno s jedne strane uličnog pojasa tada njihov međusobni razmak mora biti najmanje 0,50 m. Isto vrijedi i za međusobno križanje, pri čemu kut ne smije biti manji od 45°.

članak 77
VODOOPSKRBA

(1) Sustavi vodoopskrbe s trasama cjevovoda, crpnim stanicama i vodospremama, planirani ovim Planom, ucrtani su na kartografskom prikazu br. 2.D.: "*Infrastrukturni sustavi i mreže – vodnogospodarski sustavi*" u mjerilu 1:25000.

(2) Brački vodovod je dio regionalnog vodoopskrbnog sustava Omiš-Brač-Šolta-Hvar (Vis). Voda se zahvaća u zasunskoj komori HE Zakučac, na rijeci Cetini, a obrađuje na uređaju za kondicioniranje pitke vode (UKPV) Zagrad izvan otoka Brača. UKPV je građevina u suvlasništvu vodoopskrbnih poduzeća te otok Brač ima od ukupnog kapaciteta (630 l/sek) rezervirano 207 l/sek.

(3) Područje Općine Milna je opskrbljena iz Zapadnog magistralnog ogranka (iz vodospreme Brač) čiji se presjek dovoda kreće od DN 400 do DN 150 mm, ukupne duljine 23.000 m. U ljetnim mjesecima u funkciju se stavlja crpna stanica Mirca pomoću koje se povećava kapacitet Zapadnog magistralnog ogranka. Zapadnim magistralnim ogrankom opskrbljuje se i otok Šolta, putem podmorskog cjevovoda, a čiji se spoj na kopnenu dionicu nalazi na području „Zubatni ratac" u blizini UPOV-a Milna (zapadni dio otoka Brača i Općine Milna).

(4) Putem javnog vodoopskrbnog sustava na području Općine Milna opskrbljuju slijedeća građevna područja: GPN Milna, Ložišća, Bobovišća na moru (u cijelosti), IGPN Milna u Osibovoj (u cijelosti) i Makarcu te turistička područja (T) Bijaka (djelomično), Osibova-Lučice (djelomično) i Brdo (djelomično).

(5) Općina Milna opskrbljuje se vodom preko tri vodospreme i to: vodosprema Milna (V= 2800 m^3), Bobovišća (V=106 m^3) i Ložišća (V=295 m^3). Trenutno se priprema izgradnje četvrte vodospreme i to Milna 2 (V=500 m^3) sa svim pratećim cjevovodima. Ova vodosprema treba služiti vodoopskrbi sjevernog dijela naselja Milna i planiranih građevina unutar turističkog područja Bijaka (T), poboljšati kvalitetu vodoopskrbe postojećih potrošača na višim kotama i rasteretiti postojeći glavni dovod u vodospremu Milna. Na području ugostiteljsko-turističke namjene Turski Bok planirane su vodosprema (V = 150 m^3) i hidroforska stanica Turski bok.

(6) U zasunskoj komori vodospreme Bobovišća nalazi se crpna stanica (kapaciteta 1,49 1/sek) pomoću koje se u razdoblju povećane potrošnje magistralnog cjevovoda (pada raspoloživog tlaka), dovodi voda do vodospreme Ložišća. U zasunskoj komori vodospreme Ložišća nalazi se hidroforska stanica pomoću koje se osigurava vodoopskrba potrošača koji su iznad 100 m n.m. U blizini područja ugostiteljsko-turističke namjene Duboka planirane su crpna i hidroforska stanica Duboka.

(7) Iz vodospreme Milna opskrbljuje se: GPN Milna i IGPN Osibova i IGPN Makarac te turistička područja Bijaka i Osibova-Lučice. Iz vodospreme Bobovišća opskrbljuje se GPN Bobovišća na moru, a iz vodospreme Ložišća opskrbljuje se naselje GPN Ložišća i Bobovišća.

(8) Razvoj vodoopskrbe područja Općine Milna uvjetovan je ograničenim kapacitetom Regionalnog vodoopskrbnog sustava. Nova GP na području općine nije moguće opskrbiti vodom bez značajnih ulaganja. Da bi Regionalni vodoopskrbni sustav mogao isporučiti dodatne količine vode, za kojima se već sada pokazuje potreba, potrebno je povećati kapacitete zajedničkih vodoopskrbnih građevina kao što su:

a) Sanacija opskrbnog cjevovoda ZAHVAT-ZAGRAD duljine 1.100 m DN 810;
b) Dogradnja UPOV-a Zagrad s dva nova filtarska polja koje bi povećalo kapacitet uređaja na 1.050 1/sek;
c) Obnova i dogradnja prolaznog cjevovoda ZAGRAD - OBALNI RUB duljine 2.900 m profila DN 800 mm;
d) Izgradnja dodatnog podmorskog cjevovoda Omiš-Brač profila DN 500 mm duljine 8100 m;
e) Obnova dijela Zapadnog magistralnog ogranka: dionice VS Splitska - VS Supetar 2 duljine 2. 700 m DN 500 mm, dionice VS Bobovišće - račva za Šoltu duljine 1.790 m DN 350 mm te dionice račva za Šoltu - VS Milna 2 duljine 1.200 m DN 250 mm.
f) Izgradnja Vodospreme Milna 2.
g) Izgradnja vodoopskrbnog sustava (prema idejnom rješenju) za turistička područja (T) *Duboka*, *Turski Bok* i *Smrka* (područje Općine Nerežišća).

(9) Gradnja magistralnih vodoopskrbnih vodova, crpnih i precrpnih stanica, kao i vodosprema izvan GP-a utvrđenih ovim Planom, te svih vodoopskrbnih građevina utvrđenih projektom navodnjavanja Općine, odvijat će se u skladu s posebnim uvjetima Hrvatskih voda, odnosno nadležnog ureda za vodoopskrbu. Položaj vodosprema planiranih ovim Planom je načelan. Točan položaj utvrdit će se kroz izradu odgovarajućeg izračuna i projektne dokumentacije.

(10) Ako na dijelu GP-a na kojem će se graditi zgrada postoji vodovodna mreža, opskrba vodom rješava se prema lokalnim uvjetima. Kod gradnje stambenih zgrada, kada se one grade u područjima gdje nema pitke vode, određuje se obvezna gradnja cisterni. Postojeći lokalni izvori moraju se održavati i ne smiju se zatrpavati ili uništavati. Uređaji koji služe za opskrbu vodom moraju biti sagrađeni i održavani prema postojećim propisima te moraju biti udaljeni i u odnosu na podzemne vode smješteni uzvodno od mogućih onečistača (fekalne jame, gnojišta, kanalizacijski vodovi i okna, otvoreni vodotoci ili bare i sl.).

(11) Akumulacije, naplavne površine, javne cisterne i vodospreme mogu se smjestiti unutar i izvan GP-a te uređivati temeljem projekta vodoopskrbe Općine, uvažavajući sve možebitne uvjete o zaštiti kultiviranog i prirodnog krajobraza. Postojeće javne cisterne - gustirne, *pjoveri (IS1)* i pripadajuće naplavne površine unutar i izvan GP-a moraju se održavati i popravljati kako bi ih se ponovno privelo i/ili zadržalo u funkciji. Na području naselja Milna nalaze se 2 pjovera, naselja Ložišća 2 te naselja Bobovišća također 2 pjovera. One su ujedno i dopuna postojećeg sustava odnosno dragocjena pričuva u slučajevima nestanka ili zagađenja vode iz vodoopskrbnog sustava.

članak 78

ODVODNJA

(1) Sustavi odvodnje otpadnih voda i rasporedi crpnih stanica koji su ucrtani na kartografskom prikazu br. 2.D. "*Infrastrukturni sustavi i mreže – vodnogospodarski sustavi*" u mjerilu 1:25000, shematski su prikazani, a konačna rješenja će se utvrditi razradom nastavne dokumentacije u skladu s posebnim uvjetima nadležnih JPT-a. Usvojen je Idejni projekt „Kanalizacijski sustav naselja Milna" iz 1990.g. Sukladno usvojenoj zamisli rješenja započela je djelomična izgradnja kanalizacijskog sustava još 1996. g. Sustav Odvodnje za GPN Milna stavljen je u funkciju 2017. g. U ostalim naseljima i izdvojenim dijelovima naselja na području Općine još nije započeta gradnja javnog sustava odvodnje.

(2) Uz UPOV i podmorski ispust duljine 1670 m, izveden je i glavni obalni kolektor duljine 5400 m, s četiri crpne stanice i 2000 m tlačnih cjevovoda. U naselju je još izrađeno oko 2500 m sekundarnih kolektora različitih tehničkih karakteristika. Prikupljene otpadne vode dovode se na UPOV Milna, smješten na području „Zubatni ratac". Zbog neriješenog pristupnog puta uređaju za pročišćavanje otpadnih voda (UPOV Milna), otpadne vode se mimovodom bez obrade odvode u podmorski ispust.

(3) Za potrebe daljnjeg razvoja sustava (pročišćavanje otpadnih voda, odvodnje novih GP-a i dr.) treba izraditi Studiju izvodljivosti. Ista će biti sastavni dio Studije i svih ostalih JLS na Braču. U sklopu te Studije obraditi će se idejno rješenje za sustave i dijelove sustava te će se odabrati najpovoljnije varijante odvodnje i pročišćavanja.

(4) Stupanj pročišćavanja otpadnih voda Općine Milna treba biti u skladu s Direktivom Vijeća o pročišćavanju komunalnih otpadnih voda (Direktiva Komisije 91/271/EEZ, SL L 135/40 od 30.05.1991., Direktiva Komisije 98/15/EZ o izmjeni Direktive, 91/271/EEZ SL L 67/29 od 07.03.1998.).

(5) Svi korisnici sustava javne odvodnje trebaju uskladiti svoje otpadne vode s Pravilnikom o graničnim vrijednostima emisija otpadnih voda i/ili ishođenom Vodopravnom dozvolom.

(6) Za rješavanje odvodnje izdvojenih GP-a u kojima bi vodoopskrba bila riješena zasebnim vodoopskrbnim sustavima ili bi cjelokupno GP trebala da se priključi preko zajedničkog priključka. Stoga treba predvidjeti autonomni sustav odvodnje, a tim sustavom ne upravlja Vodovod Brač d.o.o., i on se ne smatra javnim sustavom odvodnje.

(7) Novoplanirani sustavi odvodnje moraju se predvidjeti kao razdjelni. Sve trase gravitacijskog kolektora moraju biti planirane i izvedene unutar javno-prometnih pojasa. Zbog toga se *Planom* predlaže stvaranja pojasa unutar GP-a širine od najmanje 3,00 m, mjereno od obalne crte, kako bi se osigurao pristup i kretanje posebnih vozila koja služe za održavanje sustava. *Planom* se dozvoljavaju i drugi suvremeni načini rješavanja odvodnje otpadnih voda od onih predloženih idejnim rješenjem.

(8) Odvodnju otpadnih voda za naselje Podhume, treba riješiti zatvorenim sustavom odvodnje s biopročistačem.

(9) Do izgradnje sustava odvodnje, samo unutar izgrađenog dijela GPN-a, odnosno u slučaju zgrada koje nemaju mogućnost priključenja na javni sustav odvodnje otpadnih voda s uređajem za pročišćavanje, odvodnja otpadnih voda veličine obiteljske kuće, odnosno zgrada kapaciteta potrošnje do 10 ES (ekvivalent stanovnika) može se riješiti prikupljanjem otpadnih voda u vodonepropusnim sabirnim jamama s osiguranim odvozom prikupljenog efluenta u sustav s propisanim pročišćavanjem. U slučajevima zgrada s većom količinom otpadnih voda (uključivo i sve višestambene zgrade neovisno o ES), iste je potrebno prije ispuštanja u recipijent tretirati na odgovarajućem uređaju za pročišćavanje, ovisno o količini i obilježjima otpadnih voda i prijemnim mogućnostima *recipijenta* (vodotok, more, ili tlo putem upojnih bunara).

članak 79

BUJICE I LOKVE

(1) Tokovi povremenih bujica prikazani su na kartografskom prikazu 3.B.: *Područja primjene posebnih mjera uređenja i zaštite – područja posebnih ograničenja u korištenju* u mjerilu 1:25000. Treba planirati sanacije usjeka koje u tim dolcima prave povremeni snažni bujični tokovi, a u suradnji s Hrvatskim vodama te predvidi izgradnja manjih pješačkih mostova.

(2) Unutar tokova javnog vodnog dobro, kao i u pripadnom inundacijskom pojasu, tj. zaštitnom pojasu, strogo je zabranjeno planirati bilo koje druge sadržaje osim onih koje se odnose na građenje vodnih građevina, tehničko i gospodarsko održavanje vodotoka, zaštitnih i regulacijskih vodnih građevina i provođenje mjera zaštite od štetnog djelovanja voda.

(3) Zaštita od štetnog djelovanja povremenih bujičnih vodotoka i oborinskih odvodnih kanala, kada može doći do plavljenja, ispiranja, podrivanja ili odronjavanja zemljišta i drugih sličnih štetnih pojava, te posredno do ugrožavanja života i zdravlja ljudi i njihove imovine te poremećaja u vodnom režimu, provodit će se izgradnjom zaštitnih i regulacijskih vodnih građevina, odnosno tehničkim i gospodarskim održavanjem vodotoka, vodnog dobra i regulacijskih i zaštitnih vodnih građevina koje se provodi prema programu uređenja vodotoka i drugih voda u okviru Plana upravljanja vodama. U svrhu tehničkog održavanja te radova građenja uz bujične vodotoke treba osigurati inundacijski pojas minimalne širine 5,00 m od gornjeg ruba korita, odnosno ruba čestice javnog vodnog dobra. U inundacijskom pojasu zabranjena je svaka gradnja i druge radnje kojima se može onemogućiti izgradnja i održavanje vodnih građevina, na bilo koji način umanjiti protočnost korita i pogoršati vodni režim te povećati stupanj ugroženosti od štetnog djelovanja vodotoka. Iznimno se inundacijski pojas može smanjiti na 3,00 m širine, ali to bi trebalo utvrditi posebnim vodopravnim uvjetima za svaku građevinu posebno. Svaki vlasnik, odnosno korisnik građevine ili čestice smještene uz korito vodotoka ili česticu javnog vodnog dobra dužan je omogućiti nesmetano izvršavanje radova na čišćenju i održavanju korita vodotoka, ne smije

izgradnjom predmetne građevine ili njenim spajanjem na komunalnu infrastrukturu umanjiti propusnu moć vodotoka niti uzrokovati eroziju u istom te za vrijeme izvođenja radova ne smije niti privremeno odlagati bilo kakav materijal u korito vodotoka.

(4) Postojeća neregulirana korita povremenih bujičnih vodotoka i oborinskih kanala treba regulacijskim radovima povezati i urediti na način da se u kontinuitetu sprovedu oborinske i druge površinske vode do ulijeva u more, a sve u skladu s vodopravnim uvjetima i ostalim aktima i planovima predviđenim Zakonom o vodama. Projektno rješenje uređenja korita sa svim potrebnim građevinama, treba težiti smjestiti na česticu "javno vodno dobro" iz razloga izbjegavanja imovinsko-pravnih sporova kao i razloga prilagodbe uređenja važećoj prostorno-planskoj dokumentaciji, a koje će istovremeno omogućiti siguran i blagovremen protok voda vodotoka te održavanje i čišćenje istog. Dimenzioniranje korita treba izvršiti za mjerodavnu protoku dobivenu kao rezultat hidroloških mjerenja ili kao rezultat primjene nekih poznatijih empirijskih metoda.)

(5) Na mjestima gdje trasa prometnice poprečno prelazi preko bujičnih vodotoka i odvodnih kanala predvidjeti mostove ili propuste takvih dimenzija koji će nesmetano propustiti mjerodavne protoke. Ukoliko je potrebno, predvidjeti i obnovu postojećih propusta zbog male propusne moći ili dotrajalosti. Također, treba predvidjeti oblaganje uljeva ili izljeva novoprojektiranih ili rekonstruiranih propusta u dužini min. 3,00 m, odnosno izgraditi tehničko rješenje eventualnog upuštanja "čistih" oborinskih voda u korita vodotoka kojim će se osigurati zaštita korita od erozije i neometan protok vodotoka. Detalje upuštanja oborinskih voda investitor treba usuglasiti sa stručnim službama Hrvatskih voda. Tijekom izvođenja radova treba osigurati neometan protok kroz korito vodotoka. Na mjestima gdje prometnica prelazi preko reguliranog korita vodotoka (trapezno obloženo korito, betonska kineta i sl.) konstrukciju i dimenzije osnovnih elemenata mosta ili propusta sa svim pripadnim instalacijama treba odrediti na način kojim se ne bi umanjio projektirani slobodni profil korita, kojim će se osigurati statička stabilnost postojeće betonske kinete, zidova ili obaloutvrda, odnosno kojim se neće poremetiti postojeći vodni režim. Os mosta ili propusta postaviti što je više moguće okomito na uzdužnu os korita, a širina tog istog treba biti dovoljna za prijelaz planiranih vozila. Konstrukcijsko se rješenje mosta ili propusta treba funkcionalno i estetski uklopiti u sadašnje i buduće urbanističko rješenje tog prostora.

(6) Nije dozvoljena izgradnja građevina potezne infrastrukture (kanalizacija, vodovod, električni i telekomunikacijski kablovi itd.) zajedno sa svim oknima i ostalim pratećim građevinama i uređajima uzdužno unutar korita vodotoka, odnosno, čestice javnog vodnog dobra. Vođenje trase usporedno s uređenim koritom vodotoka izvesti na najmanjoj udaljenosti kojom će se osigurati statička i hidraulička stabilnost reguliranog korita te nesmetano održavanje ili buduća rekonstrukcija korita. Kod nereguliranih korita, udaljenost treba biti najmanje 3,00 m od gornjeg ruba korita, odnosno ruba čestice javnog vodnog dobra zbog osiguranja inundacijskog pojasa za buduće uređenje. U samo određenim slučajevima udaljenost polaganja se može smanjiti, ali to bi trebalo utvrditi posebnim vodopravnim i uvjetima i za svaku građevinu posebno.

(7) Prijelaz pojedine građevine potezne infrastrukture preko korita vodotoka treba izvesti u okviru konstrukcije mosta ili propusta. Mjesto prijelaza izvesti po mogućnosti što je više moguće okomito na uzdužnu os korita. Ukoliko instalacija prolazi ispod korita, investitor je dužan mjesta prolaza osigurati na način da je uvuče u betonski blok čija će gornja kota biti najmanje 0,50 m ispod kote uređenog ili projektiranog dna vodotoka. Kod neuređenog korita, dubinu iskopa rova za kanalizacijsku cijev treba usuglasiti sa stručnom službom Hrvatskih voda. Na mjestima prokopa obloženog korita ili kanala, izvršiti obnovu obloge identičnim materijalom, i na isti način. Zemljište uništeno radovima na trasi predmetnih instalacija i uz njihovu trasu, dovesti u prvobitno stanje kako se ne bi poremetilo površinsko otjecanje.

članak 80
GROBLJA

(1) Planira se proširenje postojećeg groblja u Milni i Ložišću. Sukladno posebnom propisu, za proširenja postojećih groblja u površini većoj od 20% ukupne površine pojedinog groblja obvezna je izrada urbanističkog plana uređenja (UPU) ili idejnog i glavnog projekta uređenja proširenja groblja. Unutar površine planirane za širenje groblja može se po potrebi planirati izgradnja nove mrtvačnice i spremišta grobne opreme (do najviše 20,00 m^2). Kod izrade idejnog projekta proširenja groblja sva vrijedna postojeća stabla s promjerom debla na prsištu većim od 25 cm trebaju se zadržati.

6. MJERE ZAŠTITE KRAJOBRAZNIH I PRIRODNIH VRIJEDNOSTI I KULTURNO-POVIJESNIH CJELINA

članak 81
OPĆA NAČELA ZAŠTITE

(1) Planom su utvrđene mjere zaštite prostora, odnosno zaštite prirodnih vrijednosti, krajobraznih vrijednosti i kulturno-povijesnih cjelina i građevina.

(2) Povijesne naseobinske, graditeljske i vrtno-perivojne cjeline, prirodni i kultivirani krajobrazi, kao i pojedinačne građevine spomeničkih obilježja s pripadajućim česticama te fizičkim vizualno istaknutim okolišem, moraju biti na stručno prihvatljiv i vrstan način uključeni u budući razvitak Općine. Zaštita kulturno-povijesnih i prirodnih vrijednosti podrazumijeva ponajprije sljedeće:

a) Očuvanje i zaštitu prirodnoga i kultiviranoga krajolika kao temeljne vrijednosti prostora;
b) Poticanje i unapređivanje održavanja i obnove zapuštenih poljodjelskih zemljišta, zadržavajući njihov tradicijski i prirodni ustroj (osobito vinograda i maslinika);
c) Zadržavanje povijesnih trasa putova (starih cesta, pješačkih staza, poljskih putova, proštenjarskih putova);

d) Očuvanje povijesnih naseobinskih cjelina u njihovu izvornom okruženju, s povijesnim graditeljskim ustrojem;
e) Oživljavanje starih zaselaka i osamljenih gospodarstava etnološke, arhitektonske i ambijentalne vrijednosti;
f) Očuvanje i obnovu tradicijskoga graditeljstva, osobito starih kamenih kuća, ali i svih drugih povijesnih građevina spomeničkih svojstava, kao nositelja prepoznatljivosti prostora;
g) Očuvanje povijesne slike, volumena i obrisa naselja, naslijeđenih vrijednosti krajolika i slikovitih pogleda (vizura);
h) Očuvanje i njegovanje izvornih i tradicijskih sadržaja, poljodjelskih kultura i tradicijskoga načina obrade zemlje;
I) Zadržavanje i očuvanje prepoznatljivih toponima, naziva, od kojih neki imaju simbolična i povijesna značenja;
j) Očuvanje prirodnih značajki dodirnih predjela uz zaštićene cjeline i vrijednosti nezaštićenih predjela kao što su obale, prirodne šume, kultivirani krajolik – budući da pripadaju ukupnoj prirodnoj i stvorenoj baštini.

6.1. MJERE ZAŠTITE KRAJOBRAZNIH I PRIRODNIH VRIJEDNOSTI

članak 82
ZAŠTITA KRAJOBRAZNIH I PRIRODNIH VRIJEDNOSTI

(1) Prema odredbama *Zakona o zaštiti prirode*, na području Općine nalaze se područja ekološke mreže značajna za vrste i stanišne tipove HR3000127 Brač - podmorje, HR3000112 Mrduja, HR3000340 Batista jama (Bijaka), HR3000113 Podmorje otočića Mrduja.

(2) Ovim Planom utvrđuje se, na temelju zakonskih propisa i standarda, pokretanje postupka za stavljanje pod zaštitu (u kategoriji značajni krajobraz – ZK) sljedećih vrijednih dijelova prirode:
1. Mrduja – kopneni i morski prostor
2. Zaglav – kopneni i morski prostor

(3) Područja zaštite navedena u prethodnom stavku ucrtana su na kartografskom prikazu br. 3. *Uvjeti korištenja i zaštite prostora*, 3.A. *Prirodne vrijednosti i kulturna baština* u mjerilu 1:25000 i 4: *Građevna područja* u mjerilu 1:5000.

članak 83
MJERE ZAŠTITE KRAJOBRAZNIH I PRIRODNIH VRIJEDNOSTI

(1) Prije bilo kakvih zahvata na područjima prirodnih vrijednosti – zaštićena ili predložena za zaštitu – odnosno pri planiranju takvih zahvata:
a) potrebno je izvršiti potpunu inventarizaciju i vrjednovanje staništa te zaštititi vrste područja;
b) potrebno je u što većoj mjeri zadržati prirodne vrsnoće prostora: prirodne krajobraze treba štititi od nove izgradnje, a kao posebnu vrijednost treba očuvati područja prekrivena autohtonom vegetacijom te obalno područje (prirodne plaže i stijene) te more i podmorje kao ekološki vrijedna područja;
c) trase infrastrukturnih građevina treba usmjeriti i voditi tako da se koriste zajednički pojasevi te da se u najvećoj mogućoj mjeri isključe iz vrijednih područja; dalekovode i ostale infrastrukturne pojaseve voditi trasama kojima se izbjegava krčenje šuma.
d) potrebno je osigurati razumno korištenje prirodnih dobara bez oštećivanja ili ugrožavanja dijelova prirode i uz što manje narušavanje ravnoteže prirodnih čimbenika;
e) u cilju sprječavanja nepovoljnih utjecaja na biološku raznolikost i krajobrazne vrijednosti, nadležna služba za zaštitu prirode pri Uredu državne uprave u županiji utvrditi će posebne uvjete zaštite prirode za građenje i izvođenje radova i zahvata u područjima određenim. *Zakonom o zaštiti prirode*;
f) za planirane zahvate u prirodi, koji nisu obuhvaćeni procjenom utjecaja na okoliš, a koji sami ili s drugim zahvatima mogu imati bitan utjecaj na ekološki značajno područje, ili zaštićenu prirodnu vrijednost, provodi se postupak *ocjene prihvatljivosti zahvata za prirodu* sukladno *Zakonu o zaštiti prirode* i posebnim propisima.

članak 84
ČUVANJE SLIKE NASELJA, KULTIVIRANOG I KULTURNOG KRAJOBRAZA

(1) Mjere za očuvanje slike naselja, odnosno kultiviranog i kulturnog krajobraza, među ostalim obuhvaćaju i:
a) tlorisni oblik kuće za stanovanje u načelu je izduženi pravokutnik dulje stranice usporedne sa slojnicama;
b) vodoravni i okomiti obrisi građevina, oblikovanje pročelja, pokrovi i nagibi krovišta, građevni materijali te boja pročelja, osobito unutar postojećih središta tradicijskih naselja, moraju biti u skladu s okolnim građevinama, krajolikom i načinom građenja na dotičnom području
c) zidovi pročelja mogu biti žbukani, a ako se rade u kamenu, tada u okviru područja stroge i umjerene zaštite kamen mora biti korišten i obrađen na tradicijski način (pročelje obloženo strojno obrađenim, ili pravilno rezanim i glatko fugiranim kamenom potpuno je nepodesno). Općenito, treba koristiti lokalne materijale i način gradnje, a tradicijska izgradnja može biti interpretirana i suvremenim oblikovnim jezikom. Iznimno, suvremeni iskaz tradicijskog arhitektonskog izraza može se dozvoliti i u okviru područja stroge i umjerene zaštite u skladu s pobližom analizom i uvjetima UPU-a.
d) krovišta zgrada su kosa, poželjno je dvostrešna nagiba između 20° i 35°;
e) krovište mora biti pokriveno crijepom, a kod obnove tradicijskih građevina kamenim pločama, ako su tada bile korištene.

f) ograđivanje čestica treba biti kamenom, suhozidom i (ili) živicama do uobičajene visine suhozidne međe. Iznimno, moguće su žičane ograde, obvezno sa živicom s unutarnje strane čestice te drukčije ograde;
g) u vrtovima i voćnjacima ne treba saditi uneseno (egzotično) bilje, kao ni ono uobičajeno u gradskim prostorima. Valja koristiti svojte cvijeća i grmlja, primjerene kraju;
h) u predvrtu, između ceste (ulice) i kuće, obvezna je sadnja drveća svojstvenog kraju i ukrasnog grmlja;
i) izvorne krajobrazne prostore treba čuvati i omogućiti nastajanje novih, kao što su borici, šumarci i gajevi, skupine stabala i drvoredi (čempresa, borova) i dr.;
j) treba poticati i unapređivati obnovu zapuštenih poljodjelskih površina, zadržavajući njihovu tradicijsku i prirodnu strukturu, a to se osobito odnosi na terasaste vinograde i maslinike;
k) postojeće nakupine kamenja (bunje) na poljoprivrednim površinama ne smiju se pretvarati u „tradicijske" poljoprivredne zgrade ili zgrade bilo koje druge namjene;
l) postojeći suhozidi uz poljske putove mogu se izmjestiti u slučaju potrebe i uređenja poljskih putova za protupožarnu zaštite. U tom slučaju treba osigurati razmak obostranih suhozida od najmanje 4,00 m.

članak 85
MJERE ZAŠTITE POLJOPRIVREDNOG ZEMLJIŠTA

(1) Poljoprivredno zemljište cijeni se kao osobita ograničena vrijednost i zbog toga se štiti od promjene namjene i onečišćenja. Na području Općine, nalaze se samo ostala poljoprivredna i šumska zemljišta PŠ. Najvrjednija poljoprivredna zemljišta utvrđena ovim *Planom* trebaju se obrađivati uz primjenu odgovarajućih agrotehničkih mjera i ne mogu promijeniti namjenu osim kada su u pitanju potrebe Hrvatske vojske. Na ovom poljoprivrednom zemljištu, kao i na područjima *osobito vrijednog kultiviranog krajobraza* ne mogu se izgrađivati: farme, tovilišta, štale, staklenici i plastenici.

(2) U cilju zaštite poljoprivrednog zemljišta, nadležna državna služba:
a) vodi popis površina i vrijednosti ukupnog poljodjelskog zemljišta na području obuhvata *Plana*, te da vodi popis neiskorištenog poljodjelskog zemljišta u privatnom i državnom vlasništvu,
b) obavlja poslove u svezi davanja u zakup neiskorištenog poljodjelskog zemljišta u državnom vlasništvu,
c) provodi politiku razboritog iskorištavanja poljodjelskog zemljišta u skladu sa *Zakonom o poljoprivrednom zemljištu*.

članak 86
MJERE ZAŠTITE ŠUMSKOG ZEMLJIŠTA

(1) Na kartografskom prikazu br. 1.A. *Prostori za razvoj i uređenje* u mj. 1:25000, na TK25 kao podlozi, ovim *Planom* su utvrđene površine šuma isključivo osnovne namjene te prema namjeni detaljnije podijeljene na:
a) zaštitne šume (Š2),
b) ostalo poljoprivredno i šumsko zemljište (PŠ).

(2) Način zaštite, uređenja i korištenja šuma unutar granica zaštićenih krajolika odvija se temeljem šumsko-gospodarskih osnova i u skladu sa zakonskim propisima i standardima.

(3) Postojeće šume, većim dijelom u privatnom vlasništvu, ne mogu se prenamijeniti za druge namjene. Potrebno je gospodariti šumama na način da se očuvaju autohtone šumske zajednice, a u skladu s važećim zakonima i propisima. U cilju unapređenja šuma i šumskog zemljišta potrebno je:
a) izraditi šumsko-gospodarske osnove za privatne šume,
b) makiju i šume panjače, koje prevladavaju u privatnim šumama, uzgojem prevesti u viši uzgojni oblik.

(4) Za provođenje ovog *Plana* bitne su sljedeće mjere:
a) pošumljivanje šikara, makije i krša osobito radi ekološke zaštite i unapređenja ambijenta;
b) izgradnja šumskih putova, vatrobranih prosjeka te uređivanje i čišćenje šumskog zemljišta radi sprječavanja šumskih požara, a na temelju šumsko-gospodarskih osnova;
c) pošumljivanje zapuštenih zemljišta, koja nije opravdano obrađivati;
d) vraćanje u prvobitno stanje opožarenih šumskih površina.

(5) Izvan utvrđenih granica građevnog područja nužno je očuvati sva visoka stabla alepskog bora, iznimno ako njihovo postojanje predstavlja ugrozu za kuće u građevnim područjima ili infrastrukturne poteze.

članak 87
ZAŠTIĆENO OBALNO PODRUČJE (ZOP)

(1) Kako se cijelo područje Općine nalazi unutar područja ZOP-a to je na svim kartografskim prikazima, u mjerilu 1:25000 i 1:5000 prikazana samo granica PROSTORA OGRANIČENJA: pojas širine 300,00 m prema moru i pojas kopna širine 1000,00 m prema kopnu, sve mjereno od obalne crte. Ucrtavanje granice pojasa, odnosno područja (prostora) ograničenja izvršeno je na osnovi digitaliziranih geokodiranih podataka Državne geodetske uprave.

(2) Na kartografskim prikazima grupe karata br. 4: *Građevna područja* izrađenim na geo-kodiranim katastarskim podlogama u mjerilu 1:5000, ucrtane su granice (b) i (c) iz stavka (1) ovog članka te crta 100 m udaljena od obalne crte prema kopnu.

6.2. MJERE ZAŠTITE KULTURNO-POVIJESNIH CJELINA I GRAĐEVINA

članak 88
OPĆE ODREDBE

(1) Odredbe za uspostavu i provođenje mjera zaštite, očuvanja i obnove kulturnih dobara proizlaze iz zakonskih propisa i standarda. Propisanim mjerama utvrđuju se obvezatni upravni postupci te načini i oblici graditeljskih i drugih zahvata na:

a) pojedinačnim spomeničkim građevinama,
b) graditeljskim sklopovima,
c) arheološkim lokalitetima,
d) česticama na kojima se spomeničke građevine nalaze, te
e) područjima (zonama) zaštite povijesne graditeljske cjeline naselja te kulturnog i kultiviranog krajolika, ili drugim područjima s utvrđenim spomeničkim svojstvima.

(2) Posebnom konzervatorskom postupku osobito podliježu slijedeći zahvati na zaštićenim građevinama, sklopovima, područjima (zonama) i lokalitetima:

a) popravak i održavanje postojećih građevina,
b) funkcionalne prenamjene postojećih građevina
c) nadogradnje, prigradnje, preoblikovanja i građevne prilagodbe (adaptacije) postojećih građevina,
d) rušenja i uklanjanja postojećih građevina ili njihovih dijelova,
e) novogradnje na česticama unutar zaštićenih područja ili predjela,
f) izvođenje radova na arheološkim lokalitetima.

(3) U skladu s važećim zakonima i propisima, za sve zahvate navedene u stavku 2. ovoga članka, na građevinama, sklopovima, područjima (zonama) i lokalitetima za koje je ovim Planom utvrđena obveza zaštite, kod nadležnog konzervatorskog odjela u Splitu potrebno je ishoditi posebne uvjete, prethodno odobrenje te po potrebi i nadzor u svim fazama radova na provođenju planiranih zahvata i propisane suglasnosti.

(4) Zaštićenim kulturnim dobrima, na koja se obvezatno primjenjuju sve spomeničke odredbe i postupci, smatraju se sva dobra koja su ovom Planu popisana kao:

a) Z - zaštićena kulturna dobra
b) E - evidentirana
c) ZPP - evidentirana i zaštićena ovim Planom kao kulturna dobra značajna na lokalnoj razini.

Pri tome nije presudan formalno-pravni status dobra u dokumentaciji službe zaštite, jer će se upravni postupak zaštite provoditi temeljem odredbi ovoga Plana i Zakona.

(5) Temeljem evidencije provedene pri izradi ovog Plana, Uprava za zaštitu kulturne baštine, Konzervatorski odjel u Splitu po službenoj će dužnosti pokrenuti postupak donošenja *Rješenja o preventivnoj zaštiti* za sva dobra za koja se pretpostavlja da imaju svojstvo kulturnog dobra, te podnijeti prijedlog za registraciju. Za sva ostala evidentirana dobra pretpostavljena za zaštitu na lokalnoj razini predstavničko tijelo županije ili općine može pokrenuti zakonom utvrđeni postupak njihove zaštite. Do donošenja navedenih rješenja treba primjenjivati iste mjere i propisane postupke kao i za do sada zaštićena kulturna dobra.

(6) Na kartografskom prikazu 3.A.: *Područja posebnih uvjeta i ograničenja u korištenju - prirodne vrijednosti i kulturna baština* u mjerilu 1:25000 prikazane su sve zaštićene povijesne graditeljske cjeline i pojedina nepokretna kulturna dobra unutar pojedinih zaštićenih cjelina i nepokretna kulturna dobra izvan zaštićenih cjelina. U narednoj tablici je tablični popis nepokretnih kulturnih dobara na području općine Milna –zaštićenih (Z), preventivno zaštićenih (P), evidentiranih (E) te kulturna dobra od lokalnog značaja koja se štite ovim Planom (ZPP).

	KULTURNA DOBRA (temeljna podjela)	NASELJE	VRSTA	STANJE ZAŠTITE
	Općina MILNA			
	1. Povijesne graditeljske cjeline			
1.1.1.	BOBOVIŠĆA	Bobovišća	ruralna cjelina	ZPP
1.1.2.	BOBOVIŠĆA NA MORU („LUKA BOBOVIŠĆA“)	Bobovišća n/m	ruralna cjelina	ZPP
1.1.3.	LOŽIŠĆA	Ložišća	ruralna cjelina	ZPP
1.2.1.	MILNA	Milna	urbana cjelina	Z-7004
	KULTURNA DOBRA UNUTAR ZAŠTIĆENE CJELINE			
	2. Građevina ili njezini dijelovi te građevina s NEPOSREDNIM okolišem			
2.1.3.	ŽUPNA CRKVA GOSPE OD BLAGOVIJESTI	Milna	sakralna građevina	Z-4572
2.2.6.	KUĆA zvana ANGLEŠĆINA	Milna	civilna građevina	Z-5004
2.2.7.	KUĆA BABAROVIĆ	Milna	civilna građevina	ZPP
2.2.8.	BAROKNE KUĆE NA BLATAČKOJ RIVI	Milna	civilna građevina	ZPP

	KULTURNA DOBRA IZVAN ZAŠTIĆENIH CJELINA			
	2. Građevina ili njezini dijelovi te građevina s neposrednim okolišem			
2.1.1.	CRKVA SV. JURJA	Bobovišća	sakralna građevina	Z-1874
2.1.2.	CRKVA SV. IVANA I PAVLA	Ložišća	sakralna građevina	Z-4332
2.1.4.	CRKVA SV. MARTINA	Milna	sakralna građevina	Z-4331
2.1.5.	CRKVA - TVRĐAVA	Milna, otok Mrduja	sakralna građevina	Z-1864
2.1.6.	CRKVA SV. JOSIPA	Milna, Osibova	sakralna građevina	Z-4998
2.1.7.	CRKVA SV. IVANA	Milna, Osibova	sakralna građevina	E
2.1.8.	CRKVA GOSPE OD POMPEJA	Ložišća	sakralna građevina	ZPP
2.1.9.	KAPELA SVETOG ANTE	Bobovišća	sakralna građevina	ZPP
2.1.10.	„KRIŽNI PUT“ - NIZ KAPELA	Milna	sakralna građevina	ZPP
2.1.11.	CRKVICA SV. NIKOLE (MIKULE)	Milna	Sakralna građevina	ZPP
2.2.1.	KUĆA CERINIĆ-GLIGO	Bobovišća	civilna građevina	Z-2316
2.2.2.	KAŠTEL GLIGO-	Bobovišća (na moru)	civilna građevina	Z-4886
2.2.3.	KUĆA VLADIMIRA NAZORA I SKLOP KUĆA OKO NJE	Bobovišća n/m	civilna građevina	Z-4329
2.2.4.	KUĆA NAZOR U GLAVI	Bobovišća n/m	civilna građevina	Z-4327
2.2.5.	SKLOP KUĆA NAZOR	Ložišća	civilna građevina	ZPP
2.2.9.	KUĆA NAZOR – KRUŠEVA NJIVA	Ložišća	civilna građevina	ZPP
2.2.10.	KAMENI MOST	Ložišća	infrastrukturna građevina	Z-1871
2.3.1.	SVJETIONIK RAŽANJ	Milna	javna građevina	Z-5786
2.4.1.	DONJI PISK ili „STARA VODA“	Ložišća	komunalna građevina	Z-1873
2.4.2.	GORNJI PISK	Ložišća	Industrijska građevina	P
2.5.1.	UTVRĐENJE BATERIJA	Milna, rt Zaglav	obrambena građevina	Z-4328
	4. Memorijalna baština			
4.1.1.	RT ZAGLAV – (POMORSKA BITKA)	Milna	memorijalno i povijesno područje	ZPP
4.2.1.	«KULA» NAD LUKOM BOBOVIŠĆA	Bobovišća na moru	spomen objekt	ZPP
4.2.2.	„TRI STUPA“ (*TRI SESTRICE*)	Bobovišća na moru	spomen objekt	ZPP
4.2.3.	GROBLJE BOBOVIŠĆA – SV. JAKOV	Bobovišća	spomen objekt	ZPP
4.2.4.	GROBLJE LOŽIŠĆA – SV. ANTE	Ložišća	spomen objekt	ZPP
4.2.5.	GROBLJE MILNA – C. GOSPE ŽALOSNE	Milna	spomen objekt	ZPP
	5. Arheološki lokalitet / područje (zona)			
5.1.1.	RAT	Ložišća - iznad naselja	lokalitet	Z-5891
5.1.2.	VIČJA LUKA (podmorje i kopno)	Bobovišća n/m	lokalitet	Z-5941
5.1.3.	RT ZAGLAV (podmorje)	Milna	lokalitet	ZPP
5.1.4.	SRČENA GOMILA	Ložišća	lokalitet	E
5.1.5.	OSTACI NOVOVJEKOVNOG BRODOLOMA U BLIZINI UVALE LUČICE	Milna	lokalitet	Z-6816
	6. Etnološka baština (građevina / sklop)			
6.2.1.	PODHUME	Podhume	sklop (zaselak)	ZPP

(7) Sukladno odredbama *Zakona o zaštiti i očuvanju kulturnih dobara*, ako se pri izvođenju građevnih radova na površini i ispod površine tla, naiđe na arheološko nalazište ili predmete od arheološkog značaja, izvođač je dužan prekinuti radove i o tome izvijestiti nadležni Konzervatorski odjel.

članak 89

MJERE ZAŠTITE KULTURNIH DOBARA

(1) Mjerama zaštite povijesne graditeljske cjeline Milna (Rješenje klasa: UP/I-612-08/17-06/0130; URBROJ: 532-04-01-03-02/2-17-1 od 23.08.2017.) utvrđeni su ovi opći uvjeti korištenja i oblici zahvata u pojedinim zonama i za pojedine građevine:

A/ Stroga zaštita - (potpuna zaštita povijesnih struktura) kao zona potpune konzervatorske zaštite odnosi se na kulturno-povijesnu cjelinu ili njezine dijelove koji sadrže dobro očuvane i osobito vrijedne povijesne strukture. Primjenjuje se na:
- pojedinačna kulturna dobra, sklopove i zaštićene cjeline (zona stroge zaštite) visoke vrijednosti;
- arheološke lokalitete;
- zaštićeni kultivirani i/ili kulturni krajobraz.

B/ Umjerena zaštita - (djelomična zaštita povijesnih struktura) kao zona djelomične konzervatorske zaštite odnosi se na dijelove kulturno-povijesne cjeline koji sadrže vrijedne elemente povijesnih struktura različitoga stupnja očuvanosti. Primjenjuje se na:

- pojedinačna kulturna dobra, sklopove i cjeline pojavne vrijednosti (područje umjerene zaštite);
- neposredni okoliš visokovrijednih kulturnih dobara (područje umjerene zaštite ili dodirno područje);
- za kultivirani krajobraz uočen i razgraničen ovim *Planom*.

(2) U dodirnom području oko pojedinačnog dobra ili područja stroge i/ili umjerene zaštite (utvrđenom ovim *Planom)*, primjenjuju se uvjeti gradnje i uređenja umjerene zaštite utvrđeni ovim *Planom*. Izvan GPN-a, umjerena zaštita u dodirnom području primjenjuje se na način da se ne dozvoljavaju uređenja i zahvati u prostoru kojima se ugrožava vrsnoća zatečenog prirodnog ili kultiviranog krajobraza, uništavaju suhozidi, gomile i ostale ruralne strukture te zatečena visoka vegetacija.

(3) Područja zaštite povijesnih graditeljskih cjelina kao područja posebnih uvjeta korištenja, utvrđena su na kartografskim prikazima *3. Uvjeti za korištenje, uređenje i zaštitu prostora*, 3.A. *Područja posebnih uvjeta i ograničenja u korištenju - prirodne vrijednosti i kulturna baština* i 4: *Građevna područja*.

(4) Područja vrijednih vizura obrađena su u okviru mjera zaštite krajobraznih i prirodnih vrijednosti Odredbi za provođenje ovog *Plana* te prikazana na kartografskom prikazu *3. Uvjeti korištenja i zaštite prostora, 3.A. Područja posebnih uvjeta i ograničenja u korištenju - prirodne vrijednosti i kulturna baština.*

(5) Za *arheološke lokalitete* koji se štite ovim *Planom* (ZPP) na temelju povremenih pojedinačnih nalaza, a za sada ne postoje utvrđene granice zaštite ne propisuju se direktivne mjere zaštite. Prilikom izvođenja građevnih radova u blizini nalazišta, lokalna tijela uprave zadužena za poslove graditeljstva dužne su upozoriti izvoditelje radova na mogućnost nalaza i pojačani oprez. U slučaju da se kod izvođenja građevnih radova na bilo kojem lokalitetu (i na onima koji nisu poznati ni evidentirani kao arheološka zona) pojave nalazi, izvoditelj je dužan odmah privremeno obustaviti radove i obavijestiti nadležni Konzervatorski odjel zbog nadzora i utvrđivanja uvjeta za daljnju gradnju.

(6) Za svaku pojedinačnu povijesnu građevinu kod koje su utvrđena spomenička svojstva (prema tablici u članku 88) granica zaštite (prostorne međe) i sustav mjera odnosi se i na pripadajuće katastarske čestice, a sve prema Rješenju kojim je utvrđeno svojstvo nepokretnoga kulturnog dobra.

(7) Za sva dobra zaštićena na lokalnoj razini, mjere zaštite i obnove provode tijela lokalne samouprave na temelju općih uvjeta i odredbi ovoga *Plana*, a osobito se primjenjuju slijedeće planske mjere:

a) povijesne građevine obnavljaju se cjelovito, zajedno s njihovim okolišem (vrtom, voćnjakom, dvorištem, pristupom i sl.);
b) raznim mjerama na razini lokalne zajednice (fiskalne povoljnosti, oslobođenje od komunalnih doprinosa i sl.) nužno je poticati obnovu i održavanje vrijednih starih, umjesto izgradnje novih kuća;
c) vlasnici (korisnici) građevina kod kojih su utvrđena spomenička svojstva (Z) mogu putem nadležne Uprave za zaštitu kulturne baštine - Konzervatorski odjel u Splitu iz državnog proračuna zatražiti novčanu potporu za održavanje i vrsnu obnovu povijesno vrijednih zgrada.

(8) Na jednoj građevnoj čestici mogu se dozvoliti dvije stambene zgrade isključivo u slučaju kada se radi o očuvanju vrijedne tradicijske kuće uz koju se, na čestici u graditeljski skladnoj cjelini sa zatečenim neposrednim okolišem, može predvidjeti izgradnja nove kuće. Stara zgrada treba se obnoviti te ju koristiti za trajno ili povremeno stanovanje, pomoćni ili poslovni prostor u turističke svrhe (seoski turizam, tradicijsko zanatstvo).

(9) Kod izdavanja uvjeta za izgradnju bilo koje vrste zgrade potrebno je paziti na neposredni okoliš naselja, tj. novogradnju uskladiti sa zatečenim tlorisnim i visinskim veličinama postojeće zgrade (ili postojećih zgrada) kako bi se ustrojio skladan graditeljsko-ambijentalni sklop.

(10) Vrijedne gospodarske zgrade izgrađene u naseljima moraju se sačuvati bez obzira na (ne)mogućnost zadržavanja njihove izvorne namjene, s tim da se mogu prenamijeniti u poslovne prostorije ili u svrhu predstavljanja i promidžbe tradicijskog graditeljstva.

članak 90
STROGA ZAŠTITA – ZONA A

(1) Sustavom mjera zaštite u ovoj zoni uvjetuje se cjelovita zaštita i očuvanje svih kulturno-povijesnih vrijednosti uz najveće moguće poštovanje tradicije. funkcije prostora i sadržaja, a što za naselje Milna osobito znači očuvanje stambenih sklopova, uličica, stepenica i popločenja.

(2) Sve građevne zahvate potrebno je strogo kontrolirati. Dozvoljavaju se najmanji mogući zahvati na povijesnim strukturama (*sanacija. konzervacija, konzervatorska rekonstrukcija, prezentacija*) uz dogovor i stručni savjet s nadležnim konzervatorskim odjelom u Splitu. Pri obnovi građevina obavezna je upotreba tradicijskih građevnih materijala i oblikovnih elemenata i detalja (zidanje u vapnenom mortu, način fugiranja, tradicionalno žbukanje s istaknutim klesanim arhitektonskim elementima, način izvođenja krovne strehe, izrada drvenog krovišta, pokrivanje kupom kanalicom ili kamenim pločama, izvedba kamenih vanjskih stubišta i balkona, izvedba tradicijske vanjske i unutarnje stolarije). Ne dopušta se oblaganje zidova kamenim pločama. U obnovi kuća ne dozvoljava se upotreba monolitne armirano-betonske međukatne i armirano-betonske krovne konstrukcije.

(3) Moguće je prilagođavanje novih funkcija i sadržaja suvremenim potrebama. Dozvoljava se prenamjena visokih potkrovlja u stambeni prostor uz zadržavanje postojeće geometrije i nagiba krovišta i izgradnja *luminara* oblikovanoga prema tradicijskome

(povijesnome) modelu. Nije dozvoljeno povećanje ka1nosti zgrade i preoblikovanje geometrije krovišta. Ne dozvoljava se uvođenje neuobičajenih oblikovnih elemenata (terase u krovištu. krovne terase - ravni krovovi).

(4) Ne dozvoljava se cijepanje građevnih čestica niti objedinjavanje manjih građevina u veće. Odstupanje od navedenog moguće je samo u iznimnim slučajevima i to samo na temelju konzervatorske podloge ili konzervatorskog elaborata kojim će se prihvatiti drugačije mjere zaštite.

(5) U zoni A nije dozvoljeno rušenje povijesnih struktura niti zamjenska gradnja. Ne prihvaća se unošenje novih struktura i neprikladnih sadržaja (garaže, otvoreni bazeni. solarni paneli na krovovima kuća). Građevine unutar povijesne strukture koje nisu tradicijske ili neprimjerene intervencije na tradicijskim građevinama potrebno je prilagoditi okolnim građevinama i ambijentu i to preoblikovanjem neprimjerenih rješenja i usklađivanjem njihovih odnosa.

(6) Posebnu pažnju treba posvetiti popločenju ulica kamenom u naselju, cisternama i *naplovima*, a treba nastojati u što većoj mjeri sačuvati povijesne komunikacije s ograđenim dvorištima. zidanim i suho-zidnim ogradama.

(7) Za sve vrste građevnih zahvata potrebno je ishoditi suglasnosti (uz prethodno dobivene posebne uvjete) i potvrdu glavnog projekta od nadležne Uprave za zaštitu kulturne baštine, Konzervatorskog djela u Splitu. Prilikom izvođenja radova obvezan je konzervatorski nadzor.

članak 91

DJELOMIČNA ZAŠTITA POVIJESNIH STRUKTURA – ZONA B

(1) Sustavom otjera zaštita u ovoj zoni uvjetuje se zaštita i očuvanje osnovnih elemenata kulturno-povijesne cjeline kao što su obrisi građevina, pogledi, povijesni sadržaji. Na području ove zone moguće su zahvati u smislu prilagođavanja funkcija i sadržaja suvremenim potrebama.

(2) Prihvatljivi su svi zahvati koji neće narušavati poglede i povijesne strukture, a u skladu s vrjednovanjem same građevine i njezine neposrednog okoliša. Potrebno je strogo nadzirati unošenja novih struktura i sadržaja različitih od tradicijskih.

(3) Planirane ugradnje moraju poštovati zatečenu graditeljsku strukturu i položaj na građevnoj čestici, a što je potrebno predložiti odgovarajućim projektom. Za sve zahvate na postojećim građevinama u zoni B kao i za gradnju novih građevina potrebno je ishoditi suglasnosti nadležnog Konzervatorskog odjela u Splitu.

7. POSTUPANJE S OTPADOM

članak 92

ZBRINJAVANJE OTPADA

(1) Problem zbrinjavanja komunalnog otpada cijelog otoka Brača riješio je Prostorni plan Splitsko-dalmatinske županije (PPSDŽ) kroz sabirni centar komunalnog otpada pretovarnu stanicu -na području otoka Brača – Gornji Humac u Općini Pučišća. Današnji se način zbrinjavanja komunalnog otpada treba (postupno) promijeniti tako što će se u budućnosti otpad u Splitsko-dalmatinskoj županiji, pa tako i skupljeni otpad na otoku Braču, odlagati isključivo u jednom Centru za gospodarenje otpadom (CZGO). Do tada će se zbrinjavanje komunalnog otpada vršiti na lokaciji u Gornjem Humcu, Općina Pučišća.

(2) Ovim *Planom* zadržava se postojeće odlagalište građevinskog otpada (IS5) na području Općine (izvan prostora ograničenja) i to na lokaciji *Miran Dolac*. Na dijelu k.č. 1971 k.o. Milna (izvan prostora ograničenja) zadržava se odlagalište glomaznog otpada (IS4) koje se treba i dalje održavati. Uz rub čestice prema državnoj cesti treba izgraditi ogradu visine najmanje 1,50 m kako bi se prikrio pogled s ceste. S unutrašnje strane zidane ograde potrebno je zasaditi živicu ili lovor. Na području odlagališta mogu se postaviti tzv. Montažni skladišni šator površine ne veće od 100,00 $m^{2.}$. Za potrebe komunalnog poduzeća može se izgraditi ukopani spremnik za vodu. Pored spremnika dozvoljava se izgradnja manje pomoćne građevine (do 20,00 m^2) za smještaj uređaja (hidrofor) i nužne opreme za potrebe odlagališta.

(3) Na k.č. 2428, k.o. Milna i k.č. 1070 k.o. Bobovišća planirano je uređenje reciklažnog dvorišta (IS6) za naselje Milna. Čestica mora biti ograđena s kontroliranim pristupom. Širina kolnog pristupa mora biti najmanje 3,50 m. Spremnici za privremeno prikupljanje iskoristivog dijela otpada (staklo, papir, plastika, ...) mogu se postavljati i na javne površine unutar GPN-a kao i IGPIN-a ugostiteljsko-turističke namjene.

(4) Unutar „pokretnog" reciklažnog dvorišta treba predvidjeti postavu spremnika za različite vrste otpada koji se može ponovo iskoristiti (papir, metal, staklo, tekstil), ali isto tako i spremnici za kratkotrajno spremanje otpadnog ulja i sl. Spremnici trebaju biti postavljeni ispod nadstrešnica.

(5) Reciklažno dvorište je nadzirani ograđeni prostor namijenjen odvojenom prikupljanju i privremenom skladištenju manjih količina posebnih vrsta otpada. Podloga reciklažnog dvorišta mora biti vodonepropusna, a odvodnju oborinskih voda treba riješiti preko odmaščivaća i sličnih pročistača, a prije ispuštanja u javni sustav odvodnje ili u neposredni okoliš. Reciklažnom dvorištu treba osigurati pristup osobnim i manjim teretnim vozilima za dostavu i odvoz prikupljenog otpada na daljnju obradu. Planirano reciklažno dvorište predviđeno je na površini deponija glomaznog otpada (dio k.č. 1971, k.o. Milna).

članak 93
OTPADNE VODE

(1) Industrijske otpadne vode moraju imati pred-obradu prije ispuštanja u javni sustav odvodnje. Ako javnog sustava nema, one se moraju obraditi do stupnja koji zadovoljava važeće propise i osigurava zaštitu okoliša, a prije ispuštanja u recipijent.

(2) Unutar izgrađenog dijela GPN-a, bez sustava javne odvodnje, ili kad građevina nema mogućnost priključenja na javni sustav odvodnje otpadnih voda, otpadne vode domaćinstava (kućne otpadne vode i otpadne vode pomoćnih gospodarskih zgrada), moraju se prikupljati u sabirnim jamama, odnosno pročistiti uređajem za pročišćavanje prije ispuštanja u okoliš.

8. MJERE SPRJEČAVANJA NEPOVOLJNA UTJECAJA NA OKOLIŠ

članak 94
MJERE ZA POBOLJŠANJE OKOLIŠA

(1) Zbog brojne prirodne i kulturne baštine te razmjerno velikih površina pod zaštitom krajolika, potrebito je neprekidno i sustavno provoditi mjere za poboljšanje i unapređivanje prirodnoga i kultiviranoga (antropogenog) krajolika, kao mjere za sprječavanje nepovoljnog utjecaja na okoliš.

(2) U cilju poboljšanja okoliša propisuju se sljedeće mjere:
- a) Izgraditi sustav odvodnje otpadnih voda s uređajima za pročišćavanje, osobito u planiranim gospodarskim područjima, i na svim mjestima gdje se javljaju znatniji onečišćivači.
- b) Redovito treba čistiti naselje i obalu (plaže) od krutog i krupnog otpada i sprječavati divlja odlagališta otpada po poljodjelskim i šumskim površinama.
- c) Smanjiti uporabu agrotehničkih sredstava koja onečišćuju tlo (pesticide, umjetno gnojivo i sl.).
- d) Sprječavati korištenje i izgradnju sustava koji proizvode buku i u tome smislu primjenjivati mjere zaštite od buke u skladu s Odredbama za provođenje Prostornog plana Splitsko-dalmatinske županije.
- e) Sva planirana gospodarska područja – ugostiteljsko-turističke namjene moraju biti ili priključeni na sustav odvodnje otpadnih voda ili moraju izgraditi vlastiti sustav odvodnje s bio-pročistačem koji će otpadne vode pročistiti do propisane razine u skladu sa zakonom, uredbama, pravilnicima i standardima.

članak 95
MJERE ZA OČUVANJE OKOLIŠA

(1) Na cijelom području obuhvata ovoga *Plana*, poglavito unutar GPN-a i IGPIN-a, ne smiju se graditi građevine koje bi svojim postojanjem ili upotrebom, neposredno ili možebitno ugrožavale život, zdravlje i rad ljudi u naselju ili vrijednost okoliša, niti se smije zemljište uređivati ili koristiti na način koji bi izazvao takve posljedice.

(2) U cilju očuvanja okoliša propisuju se sljedeće mjere:
- a) na djelotvorni način štititi kulturne, prirodne i krajobrazne vrijednosti;
- b) čuvati prirodna bogatstva i prirodne izvore (šume, poljodjelsko zemljište, povremene vodotoke, obalu i dr.);
- c) uključiti lokalne vlasti u djelotvorno čuvanje okoliša te zaštitu zaštićenih građevina i područja;
- d) sprječavati radnje koje mogu izazvati nepovoljan utjecaj na okoliš u skladu sa Zakonima, pravilnicima i standardima te u skladu s dokumentima prostornog uređenja širih područja.

članak 96
MJERE ZA UNAPREĐENJE OKOLIŠA

(1) U cilju unapređenja okoliša potrebito je:
- a) ojačati stvaranje javnoga mnijenja u korist zaštite krajolika, zaštite kulturne i prirodne baštine, smanjenja onečišćenja te za gradnju na zasadama tradicijskoga graditeljstva;
- b) kroz dobro osmišljene turističke programe unapređivati zaštitu prostora;
- c) u svaki urbanistički plan i arhitektonski projekt ili studiju bilo koje vrste, ugraditi elemente zaštite okoliša i krajobraznoga oblikovanja.

članak 97
MJERE ZAŠTITE OD ELEMENTARNIH NEPOGODA I RATNIH OPASNOSTI - POSEBNI UVJETI GRAĐENJA

(1) U opasnost od elementarnih nepogoda uračunavaju se opasnosti od bujica, plimnog vala i uspora, potresa, suše, olujnog nevremena i jakih vjetrova, tuče, požara. U opasnosti koje može neposredno ili posredno izazvati čovjek ubrajaju se: tehničko-tehnološke katastrofe u gospodarskim zgradama i prometu, epidemiološke i sanitarne opasnosti.

(2) Da bi smanjili štetno djelovanje bujica na području Općine treba voditi računa o slijedećim preventivnim radnjama:
- Sustavno uređenje bujica, odnosno radovi u slivu u cilju smanjenja erozijske sposobnosti takvih povremenih vodotoka (pošumljavanje, izgradnja stepenica za zadržavanje nanosa i dr.).

- Prije razdoblja vlažnog vremena i prije pojave velikih pljuskova obići vodno-gospodarske građevine u koritu bujica (prvenstveno propuste) i izvršiti čišćenje od stabla, granja, otpada i dr.), kako bi se spriječilo izlijevanje vode iz korita.
- Na bujičnim tokovima treba provesti zaštitu od erozije i uređenje (biološki i hidrotehnički radovi -čišćenje korita bujica, obloga korita i dr. Treba voditi računa o održavanju biljnog pokrivača u bujičnom slivu. Biološki radovi na zaštiti od štetnog djelovanja bujica odnose se na održavanje zelenila u slivnom području, krčenje raslinja i izgradnju terasa.
- Pri projektiranju i gradnji treba uzimati u obzir obilježja oborinskih prilika, kao i kod projektiranja kanalizacijske mreže u naseljima, gdje treba voditi računa o najvećim količinama kiše u kratkim vremenskim razmacima te istu mrežu dimenzionirati na takve uvjete.
- Izgradnjom i uređenjem GPN-a postojeći bujični kanali postaju glavni odvodni kolektori oborinskih voda s urbaniziranih područja te površinskih voda s ostalih dijelova slivnog područja.
- U područjima gdje je uočljiva opasnost od bujičnih poplava a prostorno planskom dokumentacijom je dozvoljena gradnja građevine se moraju graditi od čvrstog materijala na način da dio građevine ostane nepoplavljen i neoštećen.
- Zaštitu od štetnog djelovanja bujičnih voda treba provoditi u skladu sa *Zakonom o vodama*, Državnim planovima obrane od poplava, a posebno Planom obrane od poplava na lokalnim vodama Splitsko-dalmatinske županije.
- Za potrebe tehničkog održavanja, uz korita i kanale bujičnih tokova određuje se *inundacijski* pojas širine od najmanje 3,00 m od ruba čestice javnog vodnog dobra. U *inundacijskom* pojasu zabranjena je svaka gradnja i druge radnje kojima se može onemogućiti izgradnja i održavanje vodnih građevina, na bilo koji način umanjiti protočnost korita i pogoršati *vodni režim* te povećati stupanj ugroženosti od štetnog djelovanja bujica. Ako je duž trase bujičnog toka planirana zelena površina (u GPN-u), bujični tok mora svojim rješenjem biti prilagođen okolišu.

(3) Da bi smanjili štetno djelovanje plimnog vala i uspora u obalnom području Općine treba voditi računa o slijedećim preventivnim radnjama:

- označiti područja plavljenja za pojedina područja te kartografske prikaze jasno istaknuti na prostorima javnih plaža, IGPIN-a ugostiteljsko turističke namjene i GPN-a za naselja koja imaju izlaz na obalu;
- navedena područja opremiti uređajima za uzbunjivanje stanovništva i gostiju;
- jasno označiti i održavati putove evakuacije s ugroženih područja.

(4) Da bi smanjili štetno djelovanje potresa (VIII stupnjeva MSK) na području Općine treba voditi računa o slijedećim preventivnim planskim koracima:

- Unutar prostornih planova niže razine, uz površine za izgradnju zgrada prikazati i površine urušavanja u odnosu na vrstu gradnje zgrada (širina zone urušavanja pojedinih zgrada iznosi približno H/2, gdje je H visina krovnog vijenca zgrade) i pojas prolaza za interventna vozila od najmanje 5,00 m (H1/2 + H2/2 + 5,00),
- Izrada statičkog proračuna nosivosti zgrade u odnosu na seizmička obilježja zemljišta na kojem se planira graditi. Projektiranje potresne otpornosti konstrukcija izrađivati u skladu s HRN EN 1998-1:2011/NA:2011, Eurokod 8, čija će primjena osigurati gradnju primjereno seizmički otpornih građevina.
- Jasno označavanje svih postojećih i planiranih putova koji mogu poslužiti za izvlačenje stradalog stanovništva i gostiju;
- Odredbama za provođenje propisati manju visinu izgradnje zgrada, manju gustoću (K_{ig} te više negradivih dijelova područja (krajobrazno uređene površine).

(5) Da bi smanjili štetno djelovanje od tuče na području Općine treba voditi statistički pregled o područjima pogođenim tučom kako bi se za ta područja mogle provesti određene zaštitne mjere.

(6) Da bi smanjili opasnost od požara na području Općine, treba voditi računa o slijedećim preventivnim planskim koracima:

- Pri projektiranju infrastrukturnih sustava treba odrediti zaštitne pojaseve u kojima ne smije biti nikakva gradnja,
- Planirati izradu novih protupožarnih putova na nepristupačnim područjima,
- Planirati obnovu uskih ulica i (nerazvrstanih) cesta,
- Planirati ublažavanje velikih nagiba zemljišta radi osiguravanja prohodnosti interventnih vatrogasnih vozila,

(7) Da bi smanjili štetno djelovanje u slučaju tehničko-tehnološke nesreće ili katastrofe u gospodarskim zgradama ili prometu na području Općine treba voditi računa o slijedećim preventivnim planskim koracima:

- Izraditi kartografski prikaz područja Općine sa ucrtanim gospodarskim zgradama i sadržajima u kojima su smještene ili se u proizvodnji koriste opasne tvari,
- Izraditi kartografski prikaz područja Općine s ucrtanim prometnim pravcima (cestovni, pomorski) kojima se dozvoljava promet opasnih tvari,
- Kod buduće izgradnje gospodarskih zgrada u kojima će biti uskladištene opasne tvari ili će se istima služiti u procesu proizvodnje, odrediti lokacije koje će biti što dalje od stambenih zgrada,
- Prijevoz opasnih tvari planirati po mogućnosti van građevnog područja naselja.

(8) Da bi smanjili štetno djelovanje u slučaju epidemiološke i sanitarne opasnosti na području Općine treba voditi računa o slijedećim preventivnim planskim koracima:

- Statistički pregled područja koja bi mogla biti pogođena epidemiološkim i sanitarnim ugrozama,

- Kartografski prikaz mogućih izvora ugroze (odlagališta otpada, i divlja odlagališta otpada, sustav odvodnje otpadnih voda, druge otpadne vode itd.).

(9) Da bi smanjili štetno djelovanje u slučaju katastrofa i velikih nesreća na području Općine treba voditi računa o slijedećim preventivnim planskim koracima:

- Provesti stručnu provjeru kojom bi se utvrdila mogućnost i način opskrbe vodom i energijom,
- Izraditi kartografski prikaz razmještaja vodoopskrbnih građevina za izvanredna događanja te razmještaj pokretnih elektroenergetskih uređaja.
- Izraditi kartografski prikaz razmještaja sirena za uzbunjivanje te drugih uređaja za obavješćivanje i uzbunjivanje stanovništva,
- Izraditi kartografski prikaz mjesta za okupljanje za iseljavanje, putovi i smještaj iseljenih (čvrste zgrade ili kampovi).

(10) Mjere sklanjanja ljudi provodit će se sukladno važećim propisima iz područja civilne zaštite, odnosno planovima djelovanja civilne zaštite. Sklanjanje ljudi osigurat će se izmještanjem stanovnika, prilagođavanjem i prenamjenom pogodnih prostora za sklanjanje ljudi, odnosno u zaklonima.

(11) Vlasnici i korisnici građevina u kojima se okuplja, ili istodobno boravi, više od 250 ljudi, a u kojima se zbog buke ili zvučne izolacije ne može osigurati dovoljna čujnost sustava javnog uzbunjivanja, dužni su uspostaviti i održavati odgovarajući unutarnji sustav za uzbunjivanje i obavješćivanje te preko istog osigurati provedbu javnog uzbunjivanja i prijem priopćenja nadležnog centra 112 o vrsti opasnosti i mjerama za zaštitu koje je potrebno poduzeti.

članak 98
MJERE ZAŠTITE OD POŽARA

(1) Pri projektiranju građevina unutar obuhvata Plana treba voditi računa o:

- osiguravanju evakuacije i spašavanja ljudi, životinja i imovine,
- sigurnosnim udaljenostima između građevina te njihovom požarnom odjeljivanju
- osiguranju pristupa i operativnih površina za vatrogasna vozila,
- osiguranju dostatnih izvora vode za gašenje, uzimajući u obzir postojeća i planirana građevna područja, građevine i postrojenja i prostora te njihova požarna opterećenja i broj korisnika o određenom trenutku.

(2) Mjere zaštite od požara treba projektirati u skladu s hrvatskim i preuzetim propisima kojima se uređuje ova problematika. U dijelu posebnih propisa gdje ne postoje hrvatski propisi, koriste se priznate metode proračuna i modela.

(3) Za zahtjevne građevine potrebno je ishoditi posebne uvjete građenje PU Splitsko-dalmatinske kojima će se utvrditi mjere zaštite od požara te na temelju istih izraditi elaborat zaštite od požara koji će biti podloga za izradu glavnog projekta.

(4) U slučaju da će se u građevinama stavljati u promet, koristiti i/ili skladištiti zapaljive tekućine i plinovi, potrebno je postupiti sukladno odredbama važećeg zakona koji se odnosi na zapaljive tekućine i plinove.

članak 99
MJERE ZAŠTITE MORA

(1) Radi sprječavanja onečišćenja uzrokovanog pomorskim prometom i lučkim djelatnostima treba osigurati opremu za sprječavanje širenja i uklanjanja onečišćenja, prihvat otpada i istrošenog ulja te drugih tvari, a u lukama instalirati uređaje za prihvat i obradu sanitarnih voda s brodica, spremnike za zbrinjavanje otpada, istrošenog ulja, ostataka goriva i zauljenih voda.

(2) Uvale Milna i Bobovišća, s relativno slabom izmjenom morske mase u odnosu na planirani stupanj opterećenja i mogućeg onečišćenja, posebno su osjetljiva područja te je propisanim UPU-ima potrebno pažljivo provesti podrobna razgraničenja, utvrđivanja veličine planiranih sadržaja te planiranje ostalih uređenja (zahvata) na pomorskom dobru u akvatoriju tih uvala.

9. MJERE PROVEDBE PLANA

9.1. OBVEZA IZRADE PROSTORNIH PLANOVA

članak 100
PROSTORNI PLANOVI NIŽE RAZINE

(1) Područja uz obalnu crtu za koja je propisana izrada UPU-a zahvaćaju i pomorski dio 100,00 m udaljen od obalne crte, pa su tim planovima utvrđena i razgraničenja na pomorskom dobru te uvjeti izgradnje, rekonstrukcije ili uređenja obala, obalnih šetnica, plaža, luka i drugih planiranih namjena u tom području.

(2) Do sada su izrađeni i usvojeni slijedeći urbanistički planovi uređenja i detaljni planovi uređenja:

I. UPU „Milna: Mlin – Gomilica“,
II. UPU „TZ Bijaka“,

Na temelju Prostornog plana Općine Brač (*Sl. glasnik Općine Brač* br. 4/84, 2/87, 3/87, 4/89, 1/93 te Sl. glasnik Županije Splitsko-dalmatinske br. 8/97, 1/98) izrađen je veći broj detaljnih planova uređenja koji su formalno još uvijek na snazi iako je provođenje zahvata prema njihovim uvjetima skoro već završeno. Popis detaljnih planovi uređenja vidljiv je u narednoj tablici:

R.br.	NAZIV PLANA / ID PLANA (Službeni glasnik Općine Milna)	K.O.	«zona» prema PPexO Brač	GP / namjena prema PPUO Milna 2007.	OBUHVAT PLANA (ha)
1.	NJIVINE za k.č.1941/5; (7/02.)	MILNA	«stambeno područje naselja»	GPN Milna/ mješovita (pretežito stambena)	0,0396
2.	STRANA (10/01.)	MILNA	«stambeno područje naselja»	GPN Milna / mješovita (pretežito stambena)	1,2227
3.	KUK (3/02.)	MILNA	«stambeno područje naselja»	GPN Milna / mješovita (pretežito stambena)	0,0505
4.	BRDO za k.č. 1589/2 (12/01.)	MILNA	«stambeno područje naselja»	GPN Milna / mješovita (pretežito stambena)	0,1015
5.	NJIVINA-STRANA za k.č.1666/1; (4/01.)	MILNA	«stambeno područje naselja»	GPN Milna / mješovita (pretežito stambena)	0,1836
6.	MLINI za k.č. 2378/26/27 (17/02.)	MILNA	«stambeno područje naselja»	GPN Milna / mješovita (pretežito stambena)	0,1178
7.	VLAŠKA za k.č. 2391/4	MILNA	«stambeno područje naselja»	GPN Milna / mješovita (pretežito stambena)	0,0582
8.	MLINI za k.č. 2422/8 (01/03.)	MILNA	«stambeno područje naselja»	GPN Milna / mješovita (pretežito stambena)	0,0692
9.	DPU za k.č. 2112/6/7 (3/02.)	MILNA	«stambeno područje naselja»	GPN Milna / mješovita (pretežito stambena)	0,1836
10.	MLINI za k.č. 2411/5/6 (2/04.)	MILNA	«stambeno područje naselja»	GPN Milna / mješovita (pretežito stambena)	1,0198
11.	BRDO za k.č. 1662/6/10/13 (1/01.)	MILNA	«stambeno područje naselja»	GPN Milna / mješovita (pretežito stambena)	0,190
12.	ID DPU BRDO za k.č. 1662/6/10/13	MILNA	«stambeno područje naselja»	GPN Milna/ mješovita (pretežito stambena)	0,190
13.	GOMILICA (5/04.)	MILNA	«stambeno područje naselja»	GPN Milna/ mješovita (pretežito stambena)	0,7076
14.	MAKARAC (3/01.)	MILNA	«stambeno područje naselja»	IDGPN-a Milna – Makarac mješovita (pretežito stambena)	0,0530
15.	KALINA (6/02.)	MILNA	«stambeno područje naselja»	IDGPN-a Milna – Osibova mješovita (pretežito stambena)	1,7150
16.	1. ID DPU-a KALINA (12/02.)	MILNA	«stambeno područje naselja»	IDGPN-a Milna – Osibova mješovita (pretežito stambena)	1,7150
17.	2. ID DPU-a KALINA (12/02.)	MILNA	«stambeno područje naselja»	IDGPN-a Milna – Osibova mješovita (pretežito stambena)	1,7150
18.	DPU za k.č. 1238/42 (18/02.)	MILNA	«stambeno područje naselja»	IDGPN-a MILNA – OSIBOVA mješovita (pretežito stambena)	0,0727
19.	OSIBOVO U MILNI (12/04.)	MILNA	«stambeno područje naselja»	IDGPN-a MILNA – OSIBOVA mješovita (pretežito stambena)	0,5870
20.	CELCA (13/02.)	MILNA	«sport i rekreacija»	GPN MILNA – isključiva sportsko-rekreacijska (R1)	1,3085
21.	ID DPU-a CELCA (6/04.)	MILNA	«sport i rekreacija»	GPN MILNA – isključiva sportsko-rekreacijska (R1)	1,3085
22.	ŠKVER (4/01.)	MILNA	«proizvodnja i servisi»	GPN Milna / isključiva ugostiteljsko-turistička (LNT)	1,8190
23.	MALA BIJAKA (9/02.)	MILNA	«komercijalni turizam»	IGP / ugostiteljsko-turistička (T2)	1,2540
24.	ID DPU-a MALA BIJAKA	MILNA	«komercijalni turizam»	IGP / ugostiteljsko-turistička (T2)	1,2540
25.	DONJA BIJAKA (5/02.)	MILNA	«komercijalni turizam»	IGP / ugostiteljsko-turistička (T2)	0,1727
26.	BIJAKA LANTERNA (2/01.)	MILNA	«komercijalni turizam»	IGP / ugostiteljsko-turistička (T2)	0,2366
27.	VLAŠKA (2/01.)	MILNA	«komercijalni turizam»	IGP / ugostiteljsko-turistička (T2)	0,9073
28.	ID DPU-a VLAŠKA (16/02.)	MILNA	«komercijalni turizam»	IGP / ugostiteljsko-turistička (T2)	0,9073
29.	BRDO (12/02.)	MILNA	«komercijalni turizam»	IGP / ugostiteljsko-turistička (T2)	0,2132
30.	PLAŽA HOTELA «MILNA» (4/01.)	MILNA	«komercijalni turizam»	IGP / ugostiteljsko-turistička (T2)	0,2626
31.	PASIKE GOMILE (12/01.)	MILNA	«komercijalni turizam»	IGP / ugostiteljsko-turistička (T2)	4,5188

32.	OSIBOVA (4/02.)	MILNA	«komercijalni turizam»	IGP / ugostiteljsko-turistička (T2)	2,4259
33.	ID DPU-a OSIBOVA (10/02.)	MILNA	«komercijalni turizam»	IGP / ugostiteljsko-turistička (T2)	2,4259
34.	NADOSIBOVA za č.z. 1145 (14/02.)	MILNA	«komercijalni turizam»	IGP / ugostiteljsko-turistička (T2)	0,3820
35.	OSIBOVA ISTOK (2/03.)	MILNA	«komercijalni turizam»	IGP / ugostiteljsko-turistička (T2)	1,3287
36.	ID DPU-a OSIBOVA ISTOK (2/03.)	MILNA	«komercijalni turizam»	IGP / ugostiteljsko-turistička (T2)	1,3287
37.	OSIBOVA JUG (10/02.)	MILNA	«komercijalni turizam»	IGP / ugostiteljsko-turistička (T2)	2,6838
38.	SLAVINJINA (15/02.)	MILNA	«komercijalni turizam»	(izvan GP-a razgraničenih u PPUO Milna 2007.)	0,4751
39.	DUBOKA (11/01.)	MILNA	«komercijalni turizam»	(izvan GP-a razgraničenih u PPUO Milna 2007.)	2,3645
40.	ID DPU-a DUBOKA (11/02.)	MILNA	«komercijalni turizam»	(izvan GP-a razgraničenih u PPUO Milna 2007.)	0,2132
41.	MIHOJ DOLAC (RAT) (9/04.)	BOBOVIŠĆA	«stambeno područje naselja»	IDGPN-a BOBOVIŠĆA N/M -mješovita (pretežito stambena)	1,450
42.	VIČJA LUKA (1/04.)	BOBOVIŠĆA	«stambeno područje naselja»	GPN BOBOVIŠĆA N/M - mješovita (pretežito stambena)	0,0806
43.	ŠEPURINE (8/02.)	BOBOVIŠĆA	«stambeno područje naselja»	GPN BOBOVIŠĆA N/M - mješovita (pretežito stambena)	0,0552

(3) Ovim Planom propisana je izrada slijedećih Urbanističkih planova uređenja:

1. T „Osibova – Lučice" (ugostiteljsko-turistička namjena),
2. Tk „Vela njiva" (ugostiteljsko-turistička namjena),
3. T/Tk „Duboka" (ugostiteljsko-turistička namjena),
4. T „Turski Bok" (ugostiteljsko-turistička namjena),
5. T „Brdo" (ugostiteljsko-turistička namjena) i
6. GP Bobovišća na moru – Mihoj rat (planiranje novog prometnog sustava unutar dijela GPN.a).

čije su površine obuhvata pregledno prikazane na kartografskom prikazu br. 3.C. *Područja primjene posebnih mjera uređenja i zaštite – područja primjene planskih mjera zaštite* u mj. 1:25000, a granice obuhvata utvrđene na kartografskim prikazima grupe 4. *Građevna područja* u mjerilu 1:5000 na katastarskoj podlozi.

(4) U područjima za koja je ovim *Planom* predviđena obveza izrade UPU-a, prije njihovog donošenja moguća je gradnja novih, rekonstrukcija, adaptacija, održavanje ili zamjena postojećih pojedinačnih ili više građevina unutar izgrađenih dijelova građevinskih područja naselja na uređenoj građevnoj čestici u skladu s odredbama ovog *Plana* te možebitnih posebnih uvjeta nadležnog Konzervatorskog odjela iz Splita.

(5) Svi planovi uređenja užih područja mogu se mijenjati i dopunjavati ili stavljati izvan snage isključivo u skladu s odredbama ovog *Plana* te važećim zakonima i propisima.

(6) Područja uz obalnu crtu za koja je propisana izrada UPU-a zahvaćaju i pomorski dio, pa se UPU-om treba utvrditi i razgraničenja na pomorskom dobru, te uvjeti izgradnje, rekonstrukcije ili uređenja obala, obalnih šetnica, plaža, luka i drugih planiranih namjena u tom području.

(7) Na neuređenim građevnim česticama koje se ne nalaze unutar područja obuhvata propisane izrade UPU-a mogu se izdavati akti za građenje ako je ispunjen bar jedan od naredna tri uvjeta:

a) Vlasnik neuređene građevne čestice postane vlasnikom uređene građevne čestice koja se nalazi između predmetne neuređene građevne čestice i nerazvrstane ceste;
b) Vlasnik neuređene građevne čestice s vlasnikom uređene građevne čestice sklopi ugovor (temeljem odredbi Zakona o vlasništvu i drugim stvarnim pravima) o pravu služnosti pristupa preko dijela uređene građevne čestice;
c) Vlasnik neuređene građevne čestice s vlasnikom uređene građevne čestice sklopi valjani kupoprodajni ugovor o kupovini dijela uređene građevne čestice čime spajanjem tog dijela građevne čestice s neuređenom građevnom česticom ta neuređena građevna čestica postaje uređena, tj. Ima osiguran pristup s nerazvrstane prometnice.

(8) U slučaju neusklađenosti ovog *Plana* i usvojenih UPU-ova, odnosno DPU-ova koji su na snazi, a do usklađenja istih s ovim *Planom*, primjenjivat će se Odredbe za provođenje ovog *Plana*.

9.2. REKONSTRUKCIJA GRAĐEVINA

članak 101

REKONSTRUKCIJA (OBNOVA) GRAĐEVINA UNUTAR GRAĐEVNOG PODRUČJA

(1) Dozvoljena je rekonstrukcija (obnova) postojeće građevine ili zgrade (izgrađene na temelju valjanog akta za građenje građevine, izgrađene prije 15.02.1968. g., ili legalizirane zgrade) unutar građevnog područja naselja u suglasju s odredbama *Plana*.

članak 102

REKONSTRUKCIJA (OBNOVA) POSTOJEĆIH GRAĐEVINA IZVAN GRAĐEVNOG PODRUČJA

(1) Postojeće zgrade (izgrađene na temelju valjanog akta za građenje građevine u skladu s Odredbama za provođenje Prostornog plana (bivše) Općine Brač, izgrađene prije 15.02.1968. g., ili legalizirane zgrade), a koje se nalaze izvan građevnog područja određenog ovim *Planom* (vidi kartograme br. K-1 do K-8) mogu se zadržati samo unutar postojećih obrisa ili obrisa zatečenih u postupku legalizacije i to pod uvjetom da nisu suprotne posebnim ograničenjima u prostoru (zaštiti prirode, kulture, okoliša, voda, šuma i sl.). Položaj katastarskih čestica s ovim vrstama građevina vidljiv je kartogramima K-1 do K-8.

(2) Njihovom rekonstrukcijom (obnovom) ne može se promijeniti dosadašnja namjena zgrade.

(3) Ne dozvoljava se gradnja bilo koje pomoćne zgrade uz postojeću zgradu (izvan GP-a), osim sabirne jame i/ili potpuno ukopanog spremnika za vodu.

(4) Ruševine postojećih građevina (građevine koje su izgrađene na temelju građevne dozvole, ili odgovarajućeg akta i svaka druga građevina koja je s njom izjednačena po posebnom zakonu) koje su u katastarskim elaboratima upisane kao zgrade, a u naravi su ruševine, mogu se rekonstruirati (obnavljati) samo unutar obrisa koji je postojao prije njihovog urušavanja, a koji se može neosporno dokazati. Sve to je moguće samo u slučaju ako taj zahvat nije u suprotnosti s ograničenjima u prostoru (zaštiti prirode, kulture, okoliša, voda, šuma i sl.).

(5) Rekonstrukcijom (obnovom) ne može se mijenjati namjena građevine, niti se može obnoviti ruševina koja, prema posebnom Zakonu, nije imala obilježje postojeće građevine.

2. KARTOGRAFSKI DIO PLANA

1. KORIŠTENJE I NAMJENA PROSTORA
   - 1.A. Prostori za razvoj i uređenje 1:25.000
2. INFRASTRUKTURNI SUSTAVI I MREŽE 1:25.000
   - 2.A. Promet
   - 2.B Pošta i telekomunikacije
   - 2.C. Elektroenergetika
   - 2.D. Vodnogospodarski sustavi
3. UVJETI KORIŠTENJA, UREĐENJA I ZAŠTITE PROSTORA 1:25.000
   - 3.A. Područja posebnih uvjeta i ograničenja u korištenju – prirodne vrijednosti i kulturna baština
   - 3.B. Područja primjene posebnih mjera uređenja i zaštite - posebna ograničenja u korištenju
   - 3.C. Područja primjene posebnih mjera uređenja i zaštite - primjena planskih mjera zaštite
4. GRAĐEVNA PODRUČJA 1:5.000
   - 4.A. Pregledna karta s prikazom mogućih površina zemljišta za uređenje OPG-ova (1:10.000)
   - 4.B. GPN Milna + IGPN u Makarcu + IGPIN T (Bijaka, Brdo, Vela njiva)
   - 4.C. IGPN u Osibovoj + IGPIN T (Osibova, Duboka)
   - 4.D. IGPIN T (Turski bok)
   - 4.E. GPN Ložišća
   - 4.F. GPN Bobovišća
   - 4.G. GPN Bobovišća na moru
   - 4.H. GPN Podhume

3. OBAVEZNI PRILOZI PLANU

A. RAZLOZI ZA IZMJENU I DOPUNU PLANA TE OBRAZLOŽENJE PLANA
B. IZVOD IZ IZMJENA I DOPUNA PROSTORNOG PLANA SPLITSKO-DALMATINSKE ŽUPANIJE (2021.)
C. STRUČNE PODLOGE NA KOJIMA SE TEMELJE PROSTORNO PLANSKA RJEŠENJA
D. POPIS SEKTORSKIH DOKUMENATA I PROPISA KOJE JE BILO POTREBNO POŠTIVATI U IZRADI PLANA
E. EVIDENCIJA POSTUPKA IZRADE I DONOŠENJA PLANA
F. SAŽETAK ZA JAVNOST

Radi smanjenja potrošnje papira prilozi iz grupe C., D., E. i F. nalaze se u digitalnom obliku (PDF) na CD-u koji se nalazi kao sastavni dio ovog Prostornog plana (u uložnici s unutrašnje strane prednjih korica).

A. RAZLOZI ZA IZMJENU I DOPUNU PLANA TE OBRAZLOŽENJE PLANA

0. RAZLOZI ZA IZRADU I. ID PPUO Milna

Osnovni razlozi za izradu I. Izmjena i dopuna PPUO Milna navedeni su u članku 3 Odluke o izradi I. Izmjena i dopuna Prostornog plana uređenja Općine Milna (Službeni glasnik Općine Milna br. 3/22).

(1) Od donošenja važećeg prostornog plana uređenja Općine Milna prošlo je više od 14 godina. U godini 2019. donešena je Dopuna PPUO Milna (kojom su utvrđeni neizgrađeni, a neuređeni dijelovi GP-a). U međuvremenu su se zakoni vezani za prostorno uređenje promijenili u potpunosti, kao i niz drugih zakona koji imaju utjecaja na postupak izrade i primjenu prostornog plana. Ovom Odlukom Općina Milna želi izvršiti usklađenje temeljnog prostorno-planskog dokumenta sa Zakonom, kao i s Prostornim planom Splitsko-dalmatinske županije.

(2) Cijeli prostorni plan treba izraditi na novim digitalnim kartografskim podlogama izrađenim od strane Državne geodetske uprave u novom koordinatnom sustavu - HTRS96. Sve te kartografske podloge (detaljna topografska karta u mjerilu 1:25000, hrvatska osnovna karta, digitalni orto-foto, homogenizirane katastarske karte) Općina će zatražiti od DGU-a bez posebne naknade.

(3) Kako je u međuvremenu Općina Milna izradila *Prometnu studiju* kojom bi se identificirale sve postojeće i moguće planirane nerazvrstane ceste na području Općine, rezultat ove *Prometne studije* treba unijeti u rješenje ID PPUO.

(4) Dopunski razlog predstavlja određeni broj zaprimljenih zahtjeva i primjedbi fizičkih i pravnih osoba s pravnim interesom na području Općine Milna za promjenama u namjeni i korištenju prostora općine Milna, a sve u skladu s odredbama PPSDŽ i Zakona.

(5) Ugraditi zahtjeve javno-pravnih tijela, uskladiti grafički dio *Plana* te Odredbe za provođenje s PPSDŽ te odgovarajućim Zakonima i podzakonskim aktima.

Obzirom na činjenicu da je temeljni prostorni plan uređenja Općine Milna rađen prema Zakonu iz 1994. g. s manjim dopunama i Uredbi o zaštićenom obalnom pojasu iz 2004. g., u ovim I. Izmjenama i dopunama PPUO Milna izrađeno je potpuno novo obrazloženje s glavnim poglavljima 1. Polazišta; 2. Ciljevi prostornog uređenja; 3. Plan prostornog uređenja - obrazloženje.

1. POLAZIŠTA

1.1. POLOŽAJ, ZNAČAJ I POSEBNOSTI PODRUČJA OPĆINE U ODNOSU NA PROSTOR I SUSTAVE ŽUPANIJE I DRŽAVE

1.1.1. OSNOVNI PODACI O STANJU U PROSTORU

Upravno-teritorijalno ustrojstvo Republike Hrvatske uređeno je Ustavom Republike Hrvatske i, među ostalim zakonima, *Zakonom o područjima županija, gradova i općina u Republici Hrvatskoj* (NN br. 86/06 i ostali), kojim je prostor nekadašnje Općine Brač podijeljen na sedam općina i jedan grad. Jedna od bračkih jedinica lokalne samouprave je i Općina Milna, a sastoji se od naselja Milna, Ložišća, Bobovišća, Bobovišća na moru i Podhume.

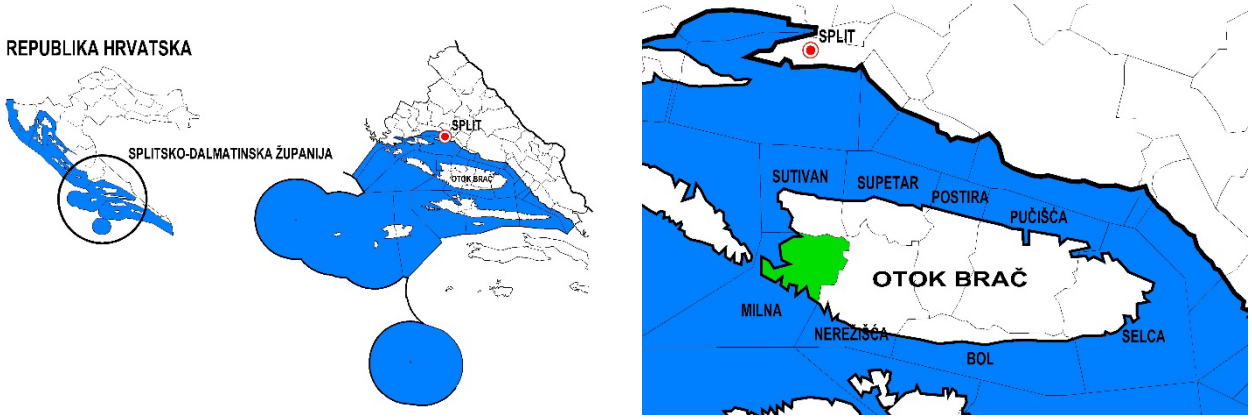

Kartogram 01: Općina Milna u okviru upravno-teritorijalnog ustrojstva Republike Hrvatske te otoka Brača kao prostorne cjeline

Kao dio županijskog teritorija, otok Brač je jedna od dvanaest prostornih cjelina i najveći otok u Splitsko-dalmatinskoj županiji (kartogram 1). Pruža se paralelno s Omiškim primorjem (koje dio prostorne cjeline Splitske konurbacije), odnosno sa Makarskim primorjem od kojih je odijeljen Bračkim kanalom. Sa južne strane je usporedan sa otokom Hvarom od kojega ga dijeli Hvarski kanal, dok je na zapadnoj strani uskim tjesnacem Splitskih vrata odvojen od Šolte. Prostorna cjelina otoka Brača obuhvaća područje Grada Supetra te Općine: Milna, Sutivan, Nerežišća, , Pučišća, Bol i Selca. Općina Milna prostire se na 34,84 km^2 kopnene površine i zauzima oko 8,80% površine prostorne cjeline otoka Brača. Prema popisu stanovništva 2021. godine imala je 948 stanovnika, koji su živjeli u 5 naselja: Milna (središnje naselje), Ložišća, Bobovišća, Bobovišća na moru i Podhume. Gustoća naseljenosti na području Općine iznosila je 32,82 stanovnika po km^2.

Općina Milna nalazi se unutar Splitsko-dalmatinske županije, koja se prostire na 4523,64 km^2 kopnene površine i koja time pokriva 8% površine Republike Hrvatske. Županija je prema popisu stanovništva 2021. godine imala 423.407 stanovnika, a gustoća naseljenosti iznosila je 27,91 st./km^2. Prema tome, Općina Milna u županijskom prostoru sudjeluje sa 0,77 % površine, a 2021. godine sa svega 0,20 % stanovništva.

U narednoj tablici je prikaz naselja i njihovih naziva unutar pojedinih jedinica lokalne samouprave na otoku Braču:

Grad Supetar, administrativno središte naselje Supetar i naselja: Mirca, Splitska i Škrip,
Općina Bol, administrativno središte naselje Bol i naselje Murvica,
Općina Milna, admin. središte naselje Milna i naselja: Ložišća, Bobovišća, Bobovišća na Moru i Podhume
Općina Nerežišća, administrativno središte naselje Nerežišća i naselja: Donji Humac i Dračevica,
Općina Postira, administrativno središte naselje Postira te naselje Dol,
Općina Pućišća, administrativno središte naselje Pučišća i naselja: Gornji Humac i Pražnica,
Općina Selca, administrativno središte naselje Selca i naselja: Novo Selo, Povlja i Sumartin.

Unatoč dobroj prometnoj povezanosti s kopnom, Brač je u gospodarskom smislu, uglavnom, usmjeren na turizam. Tradicionalne gospodarske grane kao što su poljoprivreda (maslinarstvo, vinogradarstvo i agrumi) te ribarstvo, dopunjuju gospodarsku bazu i mogućnosti zadržavanja stanovništva na otoku. Vađenje i obrada građevinskog kamena (arhitektonskog i tehničkog) ima dugu tradiciju i pokazuje značajne razvojne perspektive. Općina Milna, kao jedna od osam jedinica lokalne samouprave, nalazi se u središnjem dijelu otoka, uz sjevernu obalu, s pogledom na Brački kanal. Općina Milna gravitira naselju Supetar kao središnjem naselju otoka Brača i s njim je povezano županijskom cestom ŽC6161, a preko Supetra trajektom sa središtem Splitsko-dalmatinske županije – Splitom (slika 1).

Slika 1: Pogled na uvalu Milne i ACI marinu

Osnovne crte reljefu otoka daju uzdužni planinski grebeni. Najveća visina Brača je 778 m - Vidova gora - najviša točka na jadranskim otocima. Strme padine otoka na južnoj strani imaju manje luka, dok je sjeverna obala znatno naseljenija i uvalama zaštićenija. Pojedini zaljevi kao naselja Milne, Luke Bobovišća, zadiru dublje u kopno. Obale su često strme, ali su skoro redovito kamene s mnogo malih šljunkovitih plaža skrivenih u uvalama.

Stijene otoka potječu najvećim dijelom od vapnenaca i dolomita kredne starosti. Obradivo tlo čine uglavnom crvenica i pjeskovito tlo u poljima, dolcima ili na terasiranim pristancima. Osnovnu krajobraznu značajku daje niska sredozemna šikara (makija) iz koje ponegdje izbijaju gole vapnenačke stijene. Ipak, manji dijelovi (zapadni dio) Općine pokriveni su šumom primorskog bora. U krajobrazu obradivih površina najčešće se susreću vinogradi i maslinici unutar suhozidanih ogradama. Napuštanjem vinograda mnoge terase zarašćuju makijom koja postaje sve izrazitije vegetacijsko i krajobrazno obilježje otoka.

Klimatske prilike na području Općine Milna određene su njenim položajem na otoku, utjecajem mora, djelovanjem kopnenog zaleđa, te obilježjima reljefa kako Općine Milna tako i susjednih dijelova otoka. S obzirom na granice i smjer pružanja područja općine, znakovita je razlika klimatskih prilika područja uz obalu i područja u unutrašnjem („kontinentalnom") dijelu Općine (bračka visoravan) specifične mikroklime.

S obzirom na temperaturu zraka lokalna klima Općine ima sve obilježja mediteranske klime koja se ogleda u blagim zimama i vrućim ljetima. Najtopliji mjesec je srpanj a najhladniji je siječanj. Zime su vrlo blage te se temperatura vrlo rijetko spušta ispod 0° C. Međutim, u južnom dijelu općinskog područja, tj. na bračkoj visoravni (u području zaštićenog krajolika Vidove Gore), jeseni i zime povremeno pokazuju gotovo kontinentalna obilježja. Uz temperaturu oborine su jedan od najvažnijih klimatskih činilaca. Nejednoliko su raspoređene tijekom godine. Najobilnije oborine padaju u jesen i zimu zatim u proljeće te najmanje količine u ljeto. Mjesec s najviše oborina je studeni a najmanje ih ima u srpnju kad padne samo 25-30 mm oborina. U toplijoj polovini godine (od IV. do IX. mjeseca) padne samo oko jedne trećine ukupnih godišnjih količina.

Vjetrovi se na prostoru općine Milna znatni zbog njene izloženosti jugu i djelomično buri (sjeverni dio općine). Zbog brojnosti udolina česta je lokalna promjena smjera vjetra. Voda je jedna od osnovnih i još uvijek najvećih problema i potreba otoka. Na rijetkim

priobalnim lokalitetima otoka izbijaju izvori, ali zbog male izdašnosti u ljetnim mjesecima i manje ili veće zaslanjenosti (boćate vode) nemaju veće značenje.

Obilježja reljefa Općine je veći broj suhih korita u većim udolinama, koja se aktiviraju kao bujice nakon obilnijih oborina i nazivaju potocima. Ovakvi bujični potoci su stoljećima utjecali na formiranje specifičnog eko-sustava kultiviranih dolaca.

Za potrebe izrade temeljnog Prostornog plana Općine Milna izvršeno je bonitetno vrednovanje zemljišta za prostorno planiranje i zaštitu kvalitetnijih zemljišnih resursa u okviru čega su izrađene pedološka i bonitetna karta mjerila 1:25 000. Prema kriterijima za vrjednovanje zemljišta, tla su razvrstana u bonitetne klase i potklase, na temelju vrijednosti boniteta tla, boniteta klime i boniteta reljefa te korektivnih faktora. U kategoriju ostalih poljoprivrednih i šumskih tala, šuma i šumskih zemljišta (PŠ) svrstana su tla kamenjara, koluvija skeletnog, regosola, kalkomelanosola, rendzine i kalkokambisola. To su pretežno vrlo plitka do plitka tla, na većim nagibima, skeletna te sa znatnom stjenovitošću. Ova tla predstavljaju manje vrijedne zemljišne resurse te je na njima dozvoljeno vršiti prenamjenu zemljišta, odnosno način obrađivanja koji je pogodan za osnivanje OPG-ova.

Za razliku od vapnenačkih terena na drugim dijelovima otoka Brača, dolomitski tereni na području Općine Milna tipični su po blažim formama reljefa i većim površinama zaravnjenog i rastresitog tla. Značajan dio Općine bio je pokriven šumom primorskog bora (jugozapadni, južni i jugoistočni dio općinskog teritorija – priobalje – Kartogram 1. – alepski bor i šume gluhaćuše), ali koje su u novije vrijeme znatno oštećene požarima. U krajobrazu obradivih površina najčešće se susreću vinogradi i maslinici u suhozidanim ogradama. Napuštanjem vinograda mnoge terase zarašćuju makijom koja time postaje sve izraženije vegetacijsko i krajobrazno obilježje i na prostoru Općine Milna.

Najkvalitetnija tla, odnosno tla koja pripadaju grupi osobito vrijednih obradivih i vrijednih tala P1 i P2 kategorije korištenja zemljišta na području Općine Milna nisu utvrđena. Treću kategoriju čine tla iz skupine ostala poljoprivredna tla, šume i šumsko zemljište - PŠ. Ova tla bi se mogla koristiti za individualnu poljoprivrednu proizvodnju (OPG).

Temeljne prirodne vrijednosti Općine očituju se u njenom krajobrazu, čijem izgledu najviše pridonose reljef, vegetacija, razvedena (južna) obalna crta, predjeli kultiviranog krajobraza. Postojeće šume su pretežno u privatnom vlasništvu.

U kultiviranom krajobrazu na osunčanim padinama nalaze se površine maslinika i vinograda, a u plodnim kraškim dolinama (dolcima) voćnjaci i vinogradi, a uz okućnice bademi, trešnja maraska, smokva manje rogač i dr. Od ratarskih kultura pretežno se uzgaja povrće za vlastitu potrošnju i za prodaju. Poljoprivredne površine bitan su sadržaj u fizionomiji kraškog krajobraza i utječu na njegovu prepoznatljivost s duboko usječenim kraškim dolinama, terasama ograđenim suhozidovima i gomilama, kao posebno istaknutim elementima bračkog krajobraza. Danas je tek dio poljoprivrednih površina Općine obrađen. Neobrađene površine zarašćuju elementi makije i gariga.

Obalni rub Općine Milna je razveden - bogat brojnim većim i manjim uvalama koje predstavljaju završetak strmih padina južnog dijela otoka Brača. U spomenutim udolinama došlo je do taloženja materijala s uzvisina koje su zbog svoje vapnenačke prirode bili izložene eroziji. Tla na području Općine Milna uglavnom su *crvenice* s tim da ih je dosta prevedeno u antropogena tla. Zbog obilježja reljefa, kao i sastava samih tala, bio je potrebit dugotrajan rad kako bi se osigurale dostatne obradive površine za život na prostoru Općine. Razina nekadašnje obrađenosti površine Općine vidljiva je danas po gustoj mreži poljskih putova te brojnim gomilama i terasama po obroncima. Budući se uglavnom radi o plitkim tlima (osim u nižim dijelovima udolina) to su ona vrlo podložna erozijskim utjecajima (kiša i vjetar) a posebice na prostorima s oštećenom vegetacijom (slučajevi nakon požara).

Na području Općine Milna nalaze se slijedeća područja ekološke mreže:

A. HR3000127 Brač – podmorje;
B. HR3000112 Mrduja;
C. HR3000340 Batista jama (Bijaka);
D. HR3000113 podmorje otočića Mrduja.

U kategoriju *Značajnog krajobraza* uvršten je otočić Mrduja (kopneni i morski prostor) te Zaglav, također kopneni i morski prostor. Prema PPSDŽ i PPUO Milona na području Općine Milna nalazi se veći broj zaštićenih kulturnih dobara i ona će biti podrobno prikazana po vrstama u 3. poglavlju Obrazloženja.

Područjem Općine Milna prolazi jedna državna cesta (DC114) i dvije županijske ceste (ŽC6188 i ŽC6282). Za potrebe izrade I. ID PPUO Milna izrađena je Prometna studija za područje Općine Milna kojom su utvrđene i označene sve nerazvrstane ceste na području Općine te tako uvrštene u kartu 2.A. *Plan prometa* važećeg PPUO Milna.

Od pomorskih građevina, na obalnom dijelu naselja Milna nalaze se dvije luke otvorena za javni promet – lokalnog značaja i dvije sportske luke u Milni i Bobovišću na moru te dvije luke nautičkog turizma (u Milni). Osim navedenog, u akvatoriju naselja Bobovišća na moru nalazi se sidrište.

U naselju MIilna i Ložišća nalazi se po jedna jedinica poštanske mreže te po jedna mjesna i područna telefonska centrala (Milna i Ložišća). Na području Općine nalaze se središta dvije kružne površine (polumjera 1500 m) te jedna polumjera 500 m unutar

kojih je moguće smjestiti samostojeći antenski stup. Sjevernim dijelom Općine nalazi se postojeći i jedan planirani magistralni telefonski vod (u pravcu istok-zapad) i nastavlja kao podmorski kabl prema otoku Šolta. Nadalje, na području naselja Milna nalaze se dvije radiorelejne postaje te tri bazne radijske, GSM i NMT postaje. Također, u središnjem dijelu naselja Milna nalazi se TV pretvarač.

Na području naselja Milna nalazi se jedna postojeća 35/10 kV trafostanica, na samom ulazu u građevno područje naselja Milna. Kod Zubatnog ratca nalazi se kabelska stanica preko koje je postavljen elektroenergetski 35 kV podmorski kabel prema otoku Šolta. Trenutno se na području Općine Milna nalazi dvadeset 10/0,4 kV trafostanica. Središnjim dijelom Općine, u smjeru istok-zapad prolazi 35 kV dalekovod iz smjera Općine Nerežišća.

Na području Općine nalaze se tri postojeće vodospreme (Milna, Ložišće i Bobovišće) te jedna crpna stanica (Bobovišća). Preko crpne stanice koja je spojena na magistralni vodovod, cjevovodom se pitka voda dovodi do vodospreme Ložišća (volumena 300 m^3) i Bobovišća (volumena 100 m^3). Vodospreme Bobovišća pokriva potrebe za pitkom vodom potrošaća u Bobovišću na moru i Bobovišću, a vodosprema Ložišća služi za potrošače u Ložišću. Nešto iznad Zubatnog ratca odvaja se dio magistralnog vodovoda prema otoku Šolta (VS Stomorska), a glavni cjevovod nastavlja prema jugu do vodospreme Milna (volumen 2800 m^3) koja pokriva potrebe za pitkom vode potrošača naselja Milna vi IGPN u Makarcu i Osibovoj.

Od građevina za odvodnju otpadnih voda, na području izgrađenog dijela naselja Milna nalaze se kraći kolektor otpadnih voda koji nastavlja prema sjeveru kao *ostali odvodni kanal* sve do mjesta na obali Zubatnog Ratca gdje je izgrađen pročistač otpadnih voda s podmorskim ispustom duljine 1600 metara. Na trasi kolektora (od benzinske postaje do pročistača) izgrađene su četiri crpne stanice.

1.1.2. PROSTORNO-RAZVOJNE I RESURSNE ZNAČAJKE

Potencijal svakog prostora, pa tako i prostora općina Milna, za ukupni gospodarski, društveni i kulturni razvoj zavisi od niza čimbenika. To su ponajviše:

- prostor i okoliš sa svojim resursima i elementima, koji se u prostoru pojavljuju i koji predstavljaju prirodni temelj svakog života i razvitka - uglavnom su ograničeni i neponovljivi;
- stanovništvo, broj, struktura, raspodjela, osobine, način života i njegove potrebe;
- mreža naselja, sustav zajedničkog života stanovništva, manjih središta u mreži seoskih naselja;
- povezanost pojedinih područja Općine međusobno i s ostalim dijelovima prostorne cjeline - otoka Brača - te sa širim županijskim i državnim prostorom, cestovnim, pomorskim, zračnim sustavima;
- sustav društvenih službi (obrazovanje, kultura, zdravstvo, socijalna skrb itd.).

Na području Općine nema poznatih značajnijih mineralnih sirovina (osim, možebitno, građevinskog kamena) niti izvora pitke vode. Osim sunca i vjetra kao obnovljivih izvora energije, na području Općine nema drugih izvora energije. Zato se posebnim prostorno-razvojnim vrijednostima i resursima na području Općine Milna trebaju smatrati:

- razvedena i/ili očuvana morska obala i more – obalni (južni) dio Općine;
- zaštićena osobito vrijedna područja prirode – ekološka mreža HR3000127 Brač-podmorje, HR3000112 Mrduja, HR3000340 Batista jama (Bijaka), HR 3000113 podmorje otočića Mrduja;
- spomenici graditeljske baštine – povijesna jezgra naselja Milna te 12 pojedinačnih spomenika kulture + tri arheološka lokaliteta.

Jedno od osnovnih polazišta suvremenog pristupa prostornom planiranju je ravnopravno vrednovanje ciljeva zaštite prostora i okoliša s ciljevima razvitka već u prvoj fazi planskog procesa. Temeljni cilj takvog planiranja prostora postizanje je održivog - trajnog i postojanog - razvoja, koji će racionalno koristiti prostor i navedene općinske vrijednosti tako da ne dođe do njihovog nepovratnog uništenja radi postizanja kratkoročne dobiti.

1.1.3. PLANSKI POKAZATELJI I OBVEZE IZ DOKUMENATA PROSTORNOG UREĐENJA ŠIREG PODRUČJA I OCJENA POSTOJEĆIH PLANOVA ZA OPĆNU Milna

Slijedom Strategije i Programa prostornog uređenja RH, u svrhu zaštite zaštićenog obalnog područja te njegova svrhovitoga, održivog i gospodarski učinkovitog korištenja, Zakonom o izmjenama i dopunama Zakona o prostornom uređenju, u srpnju 2004. određeno je zaštićeno obalno područje (ZOP) koje obuhvaća sve otoke, pojas kopna u širini od 1000 m od obalne crte i pojas mora u širini od 300 m od obalne crte. *Zakonom o prostornom uređenju* (NN 153/13) to područje je proglašeno „*prostorom ograničenja*", a pojmom zaštićeno obalno područje označeni su prostori svih jedinica lokalne samouprave koje imaju izlaz na obalu. Zaštićeno obalno područje od posebnog je interesa za Republiku Hrvatsku. Svi prostorni planovi unutar zaštićenoga obalnog područja i planovi čiji se dijelovi nalaze unutar tog područja, donose se po pribavljenoj suglasnosti nadležnog Ministarstva.

Osnovne smjernice prostornog i gospodarskog razvoja otoka Brača, pa time i Općine Milna, vidljive su u odredbama za provođenje i kartografskim prikazima Prostornog plana Splitsko-dalmatinske županije (Službeni glasnik SDŽ br. 1/03, 8/04, 5/05, 5/06, 13/07, 9/13, 147/15, 154/21 i 170/21).

Za područje današnje Općine Milna prvi prostorni plan uređenja Općine izrađen je od strane Zavoda za urbanizam, prostorno planiranje i pejzažnu arhitekturu 2008. g. (Sl. glasnik Općine Milna br. 5/07)., a dopune istog PPUO (u smislu utvrđivanja neuređenih dijelova građevnih područja) izrađene su 2019. g (Sl. glasnik Općine Milna br. 4/19). Temeljem odredbi za provođenje Prostornog plana uređenja do sada su izrađena dva urbanistička plano uređenja i to:

1. Urbanistički plan uređenja „Milna: Mlin - Gomilica" (Službeni glasnik Općine Milna br. 2/14);
2. Urbanistički plan uređenja „Bijaka" (Službeni glasnik Općine Milna br. 6/14).

Osim prije navedenih prostornih planova (PPUO, UPU) Općina Milna ima izrađen i Strategija razvoja Općine Milna za razdoblje od 2020-2022. U tom dokumentu navedeno je pet glavnih Strateških ciljeva razvoja Općine Milna:

1. Unaprijediti javnu i komunalnu infrastrukturu;
2. Razviti konkurentno gospodarsko okruženje;
3. Razviti sportske i kulturne usluge;
4. Potaknuti održivi razvoj turizma;
5. Povećati efikasnost upravljanja razvojem.

1.1.5. ANALIZA IZGRAĐENOSTI GRAĐEVNIH PODRUČJA OPĆINE Milna

Kao što je već napisano, Općina Milna statistički ima pet naselja: Milna, Ložišća, Bobovišća, Bobovišća na moru i Podhume. Jedino središnje općinsko naselje Milna ima dva izdvojena građevna područja naselja (IGPN) i to u Makarcu i Osibovoj. U važećem PPUO Milna, građevna područja označena su na karti 4 gdje su dijeloviGPN.a Bobovišća na moru: Mihoj rat istok *i Mihoj rat zapad, označena i izračunata zasebno iako* trebaju biti sastavni dio *GPN-a Bobovišća* jer ih Općinsko vijeće Općine Milna do sada nije proglasilo izdvojenim građevnim područjem naselja (IGPN) Bobovišća na moru. Prema važećem Prostornom planu uređenja Općine Milna iz 2007. godine površine građevnih područja (GPN i IGPN) su slijedeće:

GPN Milna	74,06 ha (uključujući namjene T1, T2, R1, K2 i IS)
IGPN Makarac	7,79 ha
IGPN Osibova	5,52 ha
GPN Ložišća	15,14 ha (uključujući namjene K i IS)
GPN Bobovišća	7,33 ha (uključujući namjenu R3)
GPN Bobovišća na moru	16,96 ha
Podhume	0,79 ha

Ukupna površina GPN-a za područje Općine Milna iznosila je 127,59 ha.

Temeljni (i važeći) Prostorni plan uređenja Općine Milna izrađen je i donesen 2007. g. Građevna područja prikazana su na kartografskim prikazima koji su pripremljeni kao skenirane analogne katastarske karte. Za izradu ovih I. Izmjena i9 dopuna PPUO Milna Općina je od Arhitektonskog fakulteta Sveučilišta u Zagrebu naručila izradu slijedećeg dokumenta: „Digitalizacija građevnog područja važećeg PPUO". Digitalizacija je provedena na novim digitaliziranim (homogeniziranim) katastarskim podlogama koje je Općina dobila od Državne geodetske uprave.

U svibnju 2022. g. završeno je „prebacivanje" digitalnih podataka o rubu građevnih područja na nove (homogenizirane) katastarske podloge katastarskih Općina Milna i Bobovišća u HTRS96 koordinatnom sustavu. Tom prilikom došlo je do manjih promjena u veličini pojedinih površina građevnih područja i to:

GPN Milna	74,87 ha (uključujući namjene T1, T2, R1, K2 i IS)
IGPN Makarac	7,57 ha
IGPN Osibova	5,63 ha
GPN Ložišća	15,28 ha (uključujući namjene K i IS)
GPN Bobovišća	7,28 ha (uključujući namjenu R3)
GPN Bobovišća na moru	17,29 ha
Podhume	0,79 ha

Ukupna površina GPN-a za područje Općine Milna nakon digitalizacije na katastarske podloge u HTRS96 iznosi 128,71 ha.

Podrobniji prikaz, usporedba te odnos izgrađenog i neizgrađenog dijela vidljiv je iz naredne tablice:

		VAŽEĆI PPUO 2007			DIGITALIZACIJA 2022.			
		GRAĐEVNA PODRUČJA NASELJA						
		izgrađeno (ha)	neizgrađeno (ha)	ukupno (ha)	izgrađeno (ha)	neizgrađeno (ha)	ukupno (ha)	razlika (ha) 2007-2022
Milna	GPN	35,24	27,15	62,39	35,58	27,46	63,04	+0,65
	T1, T2	0,74	4,88	5,62	0,72	5,00	5,72	+0,10
	R1	0,00	3,69	3,69	0,00	3,80	3,80	+0,11
	K2	0,00	1,24	1,24	0,00	1,23	1,23	-0,01
	IS	1,12	0,00	1,12	1,08	0,00	1,08	-0,04
Makarac	IGPN	3,66	4,13	7,79	3,70	3,87	7,57	-0,22
Osibova	IGPN	4,35	1,17	5,52	4,46	1,17	5,63	+0,11
UKUPNO Milna		45,11	42,26	87,37	45,54	42,53	88,07	+0,70
Ložišća	GPN	10,66	3,04	13,70	10,76	3,09	13,85	+0,15
	K	0,00	0,81	0,81	0,00	0,81	0,81	0,00
	IS	0,63	0,00	0,63	0,62	0,00	0,62	-0,01
UKUPNO LOŽIŠĆA		11,29	3,85	15,14	11,38	3,90	15,28	+0,14
Bobovišća	GPN	5,47	1,66	7,13	5,45	1,63	7,08	-0,05
	R3	0,00	0,20	0,20	0,00	0,20	0,20	0,00
UKUPNO BOBOVIŠĆA		5,47	1,86	7,33	5,45	1,83	7,28	-0,05
Bobovišća n/m	GPN	9,24	3,71	12,95	9,35	3,76	13,11	+0,16
Mihoj Rat istok		1,18	1,07	2,25	1,20	1,09	2,29	+0,04
Mihoj Rat zapad		1,76	0,00	1,76	1,89	0,00	1,89	+0,13
UKUPNO BOBOVIŠĆA n/m		12,18	4,78	16,96	12,44	4,85	17,29	+0,33
PODHUME	GPN	0,79	0,00	0,79	0,79	0,00	0,79	0,00
UKUPNO PODHUME		0,79	0,00	0,79	0,79	0,00	0,79	0,00
UKUPNO GPN **ZA OPĆINU** Milna		74,84	52,75	127,59	75,60	53,11	128,71	+1,12

Iz priloženih podataka vidljivo da je postojeća površina građevnog područja naselja veća za 1,12 ha, od one izračunate na temelju građevnog područja utvrđenog na skeniranim katastarskim kartama odnosno za 0,88%, a što je zanemariva razlika. Prema PPSDŽ (Službeni glasnik SDŽ br. 170/21 općina Milna može imati najviše 139,17 ha. Međutim temeljem odredbi Zakona o prostornom uređenju, povećanje građevnog područja naselja u ZOP-u moguće je samo ako je izgrađeno više od 80% površine građevnog područja naselja. Tada je moguće povećanje do najviše 20% površine GPN-a. Prema podacima iz gornje tablice niti jedno naselje (osim naselja Podhume) ne ispunjava ovaj uvjet za povećanjem građevnog područja naselja.

Moguće dodavanje nekih novih katastarskih čestica u GPN-u biti će moguće isključivo nakon provedene analize stvarnog stanja izgrađenosti GPN-a po pojedinim naseljima te uz određeno preslagivanje građevnog područja.

1.1.6. OCJENA STANJA MOGUĆNOSTI I OGRANIČENJA RAZVOJA U ODNOSU NA DEMOGRAFSKE I GOSPODARSKE PODATKE TE PROSTORNE POKAZATELJE

Promatrajući broj stanovnika područja današnje Općine (s dva naselja: Milna i Dol) može se uočiti vrlo promjenjiv tok broja stanovnika prema pojedinim popisnim godinama.

	1991	2001	2011	2021
Općina Milna	1118	1100	1034	1042

	1931	1948	1953	1961	1971	1981	1991	2001	2011	2021
MILNA	1645	1212	1231	1221	1056	860	875	862	830	775
PODHUME										-
LOŽIŠĆA	775	541	497	437	285	190	181	167	139	92
BOBOVIŠĆA	244	166	137	102	75	52	62	71	65	15
BOBOVIŠĆA n/m										49

Kako je Općina Milna sve do 2014. g. imala tri naselja, a tek je Odlukom Općinskog vijeća Općina Milna „dobila" pet naselja, u prethodnoj tablici nalaze se podaci o kretanju broja stanovnika samo za tri naselja: Bobovišća, Milna i Ložišća, jer se Podhume vodilo pod naseljem Milna, a Bobovišća na moru pod naseljem Bobovišća. Bez obzira na broj naselja, primjetan je stalni pad broja stanovnika, iako raste broj povremenih stanovnika koji imaju određene nekretnine na području Općine.

More i morska obala prožimaju krajolik i život ljudi otoka i Općine. Nazočnost još uvijek čistog mora temelj je i svih projekcija budućeg značajnijeg gospodarskog razvoja Općine koji će se temeljiti na razvoju turističke ponude. Osim turističke gospodarske grane, Općina Milna treba pronaći mogućnosti za dodatni gospodarski razvoj kroz podržavanje razvoja ekološke poljoprivrede te uređenje OPG-ova. Osim hotela Milna 8, na području Općine postoje dva turistička resorta" i to „Gava Waterman Island Cottages" i „Illyrian resort". U turističku (smještajnu) ponudu Općine Milna treba svakako pribrojiti i veći broj apartmana i soba u privatnom smještaju.

Slika 4: Turistički resort „Gava Waterman Island Cottages"

Kako je već malo prije rečeno, gospodarstvo Općine tradicionalno je vezano uz more, tj. ribarstvo čiji se značaj ne bi trebao smanjiti ni u budućnosti. Nadalje, sve predodžbe o turizmu na ovom prostoru (bilo na obali ili u unutrašnjosti) također su najvećim dijelom utemeljene na vrijednostima mora. Zajedno s relativno dobro očuvanim povijesnim strukturama naselja Milna i Ložišća te unutrašnjošću prostora Općine sa tradicijskim sklopom u Podhumu, cjelokupni općinski prostor sadržava bogatu i privlačnu osnovu za budući razvoj turizma. No, osim navedenog, u slučaju Općine Milna posebno su vrijedne površine očuvanog i *vitalnog* kultiviranog krajobraza kao temelja za nastavak razvoja poljodjelstva i stočarstva, odnosno razvoj i uređenje OPG-ova.

2. CILJEVI PROSTORNOG RAZVOJA I UREĐENJA

2.1. CILJEVI PROSTORNOG RAZVOJA ŽUPANIJSKOG ZNAČAJA

Građevine od važnosti za Državu određene su prema značaju pojedinog zahvata u prostoru, a zbog razvoja i zaštite cjelokupnog prostora RH sukladno zakonu i posebnim propisima. Građevine od važnosti za Županiju određuju se i prema značaju pojedinog zahvata u prostoru zbog razvoja i zaštite prostora pojedinog dijela ili cjelovitog prostora Splitsko-dalmatinske županije. Prema PP SDŽ na području Općine Milna nalaze se slijedeće građevine od važnosti za RH:

Državna cesta DC114 (Milna – Sutivan – Supetar DC113)
Građevine i kompleksi za potrebe obrane (lokalitet „Maslinova – potkop").

Prema PP SDŽ na području Općine Milna nalaze se slijedeće građevine od važnosti za Splitsko-dalmatinsku županiju:
Županijska cesta ŽC6188 (Ložišće (D114) – Nerežišće (D113))
ŽC6282 (Milna – DC114)
luke nautičkog turizma – marine s manje od 200 vezova, ACI Milna (najviše 170 vezova), marina Vlaška (najviše 60 vezova)
Luka otvorena za javni promet, Milna

Za područje Općine Milna, PPSDŽ određuje dva područja marikulture i to manje uzgajalište bijele ribe (uvala Maslinova) i područja većeg kapaciteta pogodne za uzgoj bijele ribe tehnologijom za polu-pučinski uzgoj u uvali Maslinova.

Iako u čl. 166, 167 i 168 Odluke o donošenju III. ID PPSDŽ (Službeni glasnik SDŽ br. 170/21 – pročišćeni tekst) govori se o izgradnji magistralnog plinovoda i planiranoj plinifikaciji na području svih gradova SDŽ, a koju skupinu ulazi i Grad Supetar na otoku Braču, što bi onda otvorilo mogućnost gradnje plinoopskrbnog voda do naselja Općine Milna.

Gospodarska područja ugostiteljsko-turističke namjene na području Općine Milna (prema PP SDŽ, 2021.) planirana su na sedam (7) lokacija unutar PROSTORA OGRANIČENJA.

REDNI BROJ	GRAD/ OPĆINA	NASELJE	NAZIV	MAX. POVRŠINA (ha)	MAX. KAPACITET	VRSTA	IZGRAĐENO/ NEIZGRAĐENO
33.	MILNA	MILNA	BIJAKA - JUG	14,30	800	T	Djelomično izgrađena
34.			BIJAKA - SJEVER	14,50	950	T	Neizgrađena
35.			BRDO	10,90	750	T	Neizgrađena
36.			VELA NJIVA	2,00	300	Kamp	Neizgrađena
37.			DUBOKA	1,00	120	T, Kamp	Neizgrađena
38.			OSIBOVA - LUČICE	35,00	1700	T	Djelomično izgrađena
39.			TURSKI BOK	13,50	600	T	Neizgrađena
UKUPNO U OPĆINI MILNA				91,20 ha	5220		

2.1.1. RAZVOJ NASELJA POSEBNIH FUNKCIJA I INFRASTRUKTURNIH SUSTAVA

Općina Milna ima pet naselja i to središnje općinsko naselje Milna te naselja Ložišća, Bobovišća, Bobovišća na moru i Podhume. Prostornim planom uređenja Općine Milna treba se omogućiti razvoj središnjih upravnih, društvenih i obrazovnih sadržaja koji su potrebni za razvoj jedinice lokalne samouprave (Općina Milna). U prostoru Županije naselje Milna može se promatrati kao malo lokalno središte (općinska središta i druga inicijalna razvojna središta). Cilj ovog Plana treba biti osiguranje prostornih preduvjeta za ostvarivanje smjernica razvoja postavljenih u važećem PPUO Milna, a koje se mogu očitovati kroz:

- osiguranje građevnih područja naselja na način da se što više iskorištavaju već izgrađeni, a urbano zapušteni dijelovi GPN-a;
- osiguranje prostora za gospodarski razvitak Općine, kako u smislu proizvodnih i servisnih djelatnosti tako i u smislu umjerenih turističkih razvojnih programa kroz osiguranje točno utvrđenih površina i područja za izgradnju te vrste građevina;
- očuvanje, čuvanje i zaštitu postojećih prirodnih i kulturnih obilježja općine.

Cilj razvoja infrastrukturnih sustava, obzirom na razmjerno zadovoljavajuću opskrbu pitkom vodom, električnom energijom i telekomunikacijskim vezama, je prvenstveno cjelokupno rješenje odvodnje otpadnih voda iz naselja, izdvojenih dijelova naselja te unutar građevnog područja naselja Ložišća gospodarsku namjenu – poslovnu.

2.1.2. RACIONALNO KORIŠTENJE PRIRODNIH IZVORA (DOBARA)

Odrednice ponašanja i korištenja prirodnih dobara, kako u Županiji tako i Općini Milna trebaju biti:

1. racionalnost odnosi se prvenstveno na razumno korištenje površina potrebnih za izgradnju, očuvanje fizičke i funkcionalne cjelovitosti naselja i neposrednog okoliša te vrsnoće poljoprivrednog i šumskog zemljišta;
2. zaštita prostora očituje se kroz zaštitu njegovih vrijednosti, vrijednih prirodnih i stvorenih izvora (dobara) te kroz očuvanje biološke raznolikosti. Pretjerana izgrađenost područja pojedinih naselja i nepoštivanje neposrednog okoliša kao i cijelog prostora Općine zasigurno narušava zatečene tekovine prostora Općine. Svijest o potrebi zaštite okoliša svakim danom sve više jača i postaje čimbenik kojega se ne može zaobići;
3. vrjednovanje naslijeđa - bogatstvo nasljeđa, kako kulturno-povijesnog tako i prirodnog, spoznaje o zaštiti kulturne i prirodne baštine traže da s osobitom pozornosti pristupimo vrjednovanju i ponovnom vrjednovanju svih obilježja u prostoru, a koja su od važnosti za održanje prepoznatljive slike tog prostora.

Usprkos neplanskim zahvatima i obezvrjeđivanju prostoru koja su se desetljećima događala, a nastavljaju se i danas, kako u Županiji tako i u Općini Milna, stupanj ugroženosti okoliša je vidljiv u južnim dijelovima Općine pa će biti nužno ovim I. Izmjenama i dopunama PPUO Milna stvoriti planske uvjete za sprječavanje nastavka „divlje" gradnje i zauzimanja zemljišta. Svrha izrade Prostornog plana uređenja Općine Milna (I. izmjena i dopuna) trebala bi svakako biti osiguranje stalnog usmjerenog i kontroliranog razvoja prostora Općine, odnosno sprječavanje nepovratnog uništenja prostora.

Područje Općine, prostor je razmjerno vrijednih, ali još neiskorištenih mogućnosti, koje treba postepeno razvijati pazeći na zakonske i stručne uvjete zaštite okoliša i prirodnih izvora (dobara). U skladu s postojećim društveno-političkim i gospodarskim prilikama, koje nameću razumno, svrsishodno i odmjereno korištenje prostora te u skladu sa suvremenim europskim i svjetskim spoznajama o nužnosti zaštite okoliša i prostora u kojemu živimo, prilikom izrade I. Izmjena i dopuna prostornog plana uređenja Općine treba se voditi slijedećim usmjerenjima: razumnost u korištenju prostora te poštivanje vrijednosti kulturno-povijesnog i prirodnog nasljeđa Općine.

2.1.3. OČUVANJE EKOLOŠKE STABILNOSTI I VRIJEDNIH DIJELOVA OKOLIŠA

Na području Općine Milna nalaze se dijelovi ekološke mreže. To su:

A. HR3000127 Brač - podmorje;
B. HR3000112 Mrduja;
C. HR3000340 Batista jama (Bijaka);
D. HR3000113 podmorje otočića Mrduja.

Jugozapadni dio Općine Milna ujedno je vrjednovan kao značajni krajobraz – Zaglav i otočić Mrduja.

Temeljni cilj izrade i provođenja ovih I. Izmjena i dopuna Prostornog plana uređenja treba biti stalno i trajno očuvanje i čuvanje zatečenih vrijednosti uz provođenje važeće zakonodavne zaštite.

2.2. CILJEVI PROSTORNOG RAZVOJA OPĆNSKOG ZNAČAJA

Ovim prostornim planom kao temeljem za budući prostorni i urbanistički razvoj nameće se načelo uređenja prostora kroz međusobno čuvanje i *očuvanje povijesnih i prirodnih dobara* Općine kako bi se zaštitile preostale izvorne vrijednosti i vrsnoća područja (okoliša) Općine Milna. Posebice se to odnosi na vrsnoću postojećih kultiviranih krajobraza i poljoprivrede. Očuvanjem ovih vrijednosti zasigurno bi se osigurale pretpostavke za budući gospodarski razvoj kroz otvaranje radnih mjesta i poboljšanje uvjeta života u naseljima.

2.2.1. DEMOGRAFSKI I GOSPODARSKI RAZVOJ

Današnji demografski razvoj Općine možemo pojednostavljeno opisati kao stalni pad broja stanovnika s povremenim doseljavanjem povremenih i/ili stalnih stanovnika. No, budući demografski razvoj teško je predvidjeti, jer on ovisi o brojnim čimbenicima, čije se kretanje u budućnosti i samo po sebi teško može prognozirati. U svakom slučaju, stalni gospodarski razvoj i nova radna mjesta (uz stvaranje uvjeta za život i stalni boravak odgovarajuće radne snage), postaju važni čimbenici koji bi trebali u budućnosti utjecati na poboljšanje demografskog razvoja. Osim što je potrebno zadržati i pojačati lagani rast broja stanovnika, potrebno je potaknuti poboljšanje sastava stanovnika, osobito u smislu poboljšanja starosne strukture i stručne spreme.

Polazeći od analize postojeće gospodarske strukture Općine te od mogućnosti i ograničenja gospodarskog razvoja u nastavku se navode temeljni ciljevi gospodarskog razvoja:

- ubrzavanje rasta gospodarskih djelatnosti: turističke, poljodjelske (maslinarstvo i vinogradarstvo) i usluge;

- poticanje djelatnosti koje bi povećale protok ljudi i robe i usluga;
- postizanje i održavanje srazmjerno visokih i stabilnih stopa rasta prihoda i zaposlenosti postojećih djelatnih stanovnika, što nedvojbeno dovodi do poboljšanog zapošljavanja raspoložive radne snage;
- rast ulaganja uz očuvanje ekološki vrijednog područja, a u skladu s donesenim razvojnim planovima i programima;
- stvarati preduvjete za otvaranje novih radnih mjesta, a naročito u malom i srednjem poduzetništvu te obiteljskim poljoprivrednim gospodarstvima.

Sukladno navedenom, a u zavisnosti o raspoloživom broju djelatnih osoba, osnovne djelatnosti u planiranom gospodarskom razvitku trebaju se usmjeriti na slijedeće djelatnosti:

1. turizam kao osnovni čimbenik gospodarstva i stupu budućeg ukupnog razvoja ovoga prostora;
2. poljoprivredu kao dopunska djelatnost turizmu, osobito u smislu podrške korištenja tradicijskih biljnih vrsta i ostalim kulturama, okrupnjavanjem posjeda gdje je to moguće i oslanjanjem na proizvodnju zdrave hrane;
3. ribarstvo;
4. proizvodnju i preradu oslonjene na razvoj malih i srednjih gospodarskih subjekata smanjujući sve vrste zagađivanja te
5. uslužne djelatnosti i obrtništvo utemeljeno na stvaranju obiteljskih poljoprivrednih gospodarstava i obrta.

U skladu s navedenom analizom i ciljevima, potrebno je osigurati prostorno-planske postavke, koje će u planerskom smislu osigurati mogućnost ostvarenja navedenih gospodarskih ciljeva. To će se osigurati prvenstveno kroz čvrsto određenje prostora za gospodarski i turistički razvoj.

2.2.2. ODABIR PROSTORNO RAZVOJNE STRUKTURE

U prostoru Općine važno je spriječiti daljnju izgradnju jednoličnog kontinuirano izgrađenog priobalnog prostora, riješiti razmještaj područja ugostiteljsko-turističke i ostale gospodarske namjene, očuvati strukturu krajobraza Općine. Sve to treba ostvariti kroz odabir odgovarajuće prostorno razvojne strukture Općine. Navedeni cilj se treba ostvariti kroz:

- svrhovito i strogo i ograničavajuće određivanje građevnih područja svih naselja Općine Milna, što će u mnogome zavisiti o već izgrađenim prostorima;
- oblikovanje vidljive strukture izgrađenog - neizgrađenog (prirodnog) prostora unutar izgrađenih dijelova GPN-a;
- čuvanje tradicijskih jezgara naselja Milna i Ložišća odgovarajućim Studijama i projektima;
- izgradnju i uređenje površina turističke i ostalih gospodarskih djelatnosti kao površina uklopljenih u prostoru, vizualno skladnih;
- čuvanje elemenata prirodne baštine i zaštitu preostalih elemenata kulturno-prostornih tradicijskih struktura čime bi se osigurala prepoznatljivost i svojstvenost prostora Općine.

2.2.3. RAZVOJ NASELJA, DRUŠTVENE, PROMETNE I KOMUNALNE INFRASTRUKTURE

Nastanjeni prostori Općine prema svojim obilježjima svrstavaju se u prijelazna područja. Opće obilježje daljnjeg razvoja naselja prijelaznih područja (gradsko-seoskih, urbano-ruralnih) treba biti rekonstrukcija i daljnja izgradnja infrastrukture. Infrastrukturni sustavi smatraju se glavnim čimbenikom usmjerenja razvoja i preduvjetom samog razvoja. Cilj je uspostaviti mrežu infrastrukturnih sustava Općine te osigurati potrebne kapacitete uz:

- sigurno i kvalitetno prometno povezivanje prostora unutar Općine, ali i šire;
- osiguranje sustava potpune opskrbe vodom, a pri čemu treba osigurati sustav zaštite mora izvedbom sustava odvodnje otpadnih voda s pročistačima;
- osiguranje dovoljno količina energije;
- bolje korištenje postojećih društvenih sadržaja uz dopunu postojećih novim.

2.2.4. ZAŠTITA KRAJOBRAZNIH I PRIRODNIH VRIJEDNOSTI I POSEBNOSTI I KULTURNO-POVIJESNIH CJELINA

Temeljni cilj i način očuvanja vrsnoće prostora Općine postići će se uz uvažavanje njegovih prostorno-ekoloških i društveno-kulturnih obilježja, uključivanje prirodne i kulturno-povijesne baštine u turističku ponudu, unapređenje i obogaćivanje gospodarske ponude u cilju produžetka turističke sezone, pomaganje razvoja poljodjelski usmjerenih prostora unutrašnjosti Općine, obilježja su na kojima trebaju počivati rješenja uređenja prostora unutar ovog prostornog plana uređenja Općine i poslužiti kao doprinos ciljevima Prostornog plana Splitsko-dalmatinske županije.

U tom duhu, pri izradi temeljnog Prostornog plana uređenja Općine Milna izrađene su odgovarajuće Studije kulturne i prirodne baštine koje se i danas koriste uz stalno ponovno vrjednovanje tada utvrđenih kulturnih i prirodnih vrijednosti Općine Milna. Kod uređenja novih OPG-ova treba se strogo pridržavati zakonskih i planskih uvjeta za njihovo osnivanje i održavanje.

2.3. CILJEVI PROSTORNOG UREĐENJA NASELJA NA PODRUČJU OPĆINE

2.3.1. RACIONALNO KORIŠTENJE I ZAŠTITA PROSTORA

Na temelju do sada izrađenih i usvojenih prostornih planova različitih razina (PPUO i UPU) Općina Milna je vrlo uspješno iskoristila već izgrađeno građevno područje unutar naselja Milna. Prostornim planom uređenja Općine Milna i Urbanističkim planom uređenja „Milna: Mlin-Gomilica" stvoreni su jasni planerski uvjeti za razvoj i daljnje uređenje sjevernog dijela građevnog područja središnjeg naselja Općine. Kod planiranja širenja građevnih područja naselja potrebno je provesti ponovnu analizu izgrađenosti i uređenosti dijelova građevnog područja svih naselja kako bi se možda neki neuređeni i prometno i terenski nepristupačni dijelovi zamijenili područjem koje nudi bolje uvjete za razvoj osnovne infrastrukture, a time i širenje građevnog područja.

2.3.2. UTVRĐIVANJE GRAĐEVNIH PODRUČJA NASELJA U ODNOSU NA POSTOJEĆI I PLANIRANI BROJ STANOVNIKA, GUSTOĆU STANOVANJA, IZGRAĐENOST, ISKORIŠTENOST I GUSTOĆU IZGRAĐENOSTI, OBILJEŽJA NASELJA, VRIJEDNOSTI I POSEBNOSTI KRAJOBRAZA, PRIRODNIH I KULTURNO-POVIJESNIH CJELINA

Prema važećem prostornom planu uređenja Općine Milna površina građevnog područja svih naselja Općine Milna, a nakon izrađene digitalizacije i podrobne analize izgrađenosti do sada utvrđenog građevnog područja naselja, pokazala se kao dostatna za ispunjavanje potreba današnjih stanovnika. Jedan od problema kod planiranja potrebne infrastrukture za pojedine dijelove građevnog područja može biti nedostatak podatka o privremenim stanovnicima koji samo povremeno borave na području Općine (većinom ljeti), ali ipak predstavljaju određeno opterećenje za postojeću komunalnu infrastrukturu.

Prostornim planom Splitsko-dalmatinske županije nije točno utvrđena najmanja gustoća stanovanja, a pogotovo broj povremenih stanovnika na koje bi također trebalo računati pri određivanju novih granica građevnog područja pojedinih naselja. To bi svakako trebalo ugraditi u odredbe, a ne samo odredbe iz Zakona o prostornom uređenju (građevno područje naselja može se povećati samo ako je najmanje 80% postojećeg GPN-a izgrađeno".

2.3.3. UNAPRJEĐENJE UREĐENJA NASELJA I KOMUNALNE INFRASTRUKTURE

Kako je položaj infrastrukturnih vodova na području Općine Milna (a koji je prikazan u I. ID PPUO Milna) načelno označen, to će se točan položaj postojećih, kao i možebitnih planiranih vodova utvrditi kroz izradu određene razine projektne dokumentacije. Za postavu novih infrastrukturnih vodova treba svakako koristiti isključivo javne površine. Izvan GPN treba izbjegavati polaganje infrastrukturnih vodova preko šumskog zemljišta koliko god je to moguće.

U cilju provođenja ovoga Plana, unapređenja uređenja naselja (posebice mreže javnih površina i sadržaja naselja) i komunalne infrastrukture, potrebno je donijeti prostorne planove užih područja, kroz smišljenu etapno ostvarenje ovoga Plana. Tim podrobnijim planovima treba omogućiti, što je više moguće, korištenje energije iz obnovljivih izvora.

Bez obzira na činjenicu da se u nekom dijelu GPN-a izgradio i uredio sustav javne vodoopskrbe, postojeće spremnike za prikupljanje kišnice treba zadržati i pravilno održavati. Osim održavanja postojećih spremnika, odredbama Plana treba omogućiti izgradnju novih spremnika (kako privatnih tako i javnih) u koje bi se skupljala kišnica i kasnije koristila za zalijevanje javnih i privatnih krajobrazno uređenih površina.

Radi osiguranja čiste priobalne morske vode treba svu oborinsku vodu s javnih prometnih površina prije ispuštanja u more pročistiti preko odgovarajućih odmaščivača.

3. PLAN PROSTORNOG UREĐENJA

Uvjeti za uređenje prostora i provođenje zahvata u prostoru Općine Milna sadržani u su u novim Odredbama za provođenje i kartografskim prikazima ovog Plana. Utvrđene su nove odredbe za provođenje zbog činjenice da su Odredbe važećeg Plana pisane prema Zakonu iz 1994. godine i odredbama Uredbe o zaštićenom obalnom pojasu. Plan utvrđuje uvjete za dugoročno uređenje područja Općine, svrhovito korištenje, namjenu, oblikovanje, obnovu i sanaciju građevnog i drugog zemljišta, građevina, zaštitu okoliša te posebno zaštitu kulturnih dobara, vrijednih dijelova prirode i krajobraza. Cjelokupno područje obuhvata Plana, kao dio prostorne cjeline otoka Brača, nalazi se unutar zaštićenog obalnog područja mora (dalje: ZOP).

Prvi (temeljni) prostorni plan uređenja Općine Milna izrađen je i usvojen 2007. godine (Sl. glasnik Općine Milna br. 5/07). Od tada je prošlo više od petnaest godina i ovo su prve prave Izmjene i dopune istog.

3.1. PRIKAZ PROSTORNOG RAZVOJA NA PODRUČJU OPĆINE U ODNOSU NA PROSTORNU I GOSPODARSKU STRUKTURU ŽUPANIJE

Prema dosadašnjoj prostorno-planskoj dokumentaciji za Općinu Milna, razvoj i urbanizacija područja Općine temeljen je na slijedećim planskim postavkama:

- razvojnim planovima Općine utemeljenim na unapređenju postojećih gospodarskih mogućnosti i odmjerenom jačanju turističke ponude, kako uz obalu tako i u unutrašnjosti općinskog teritorija;
- bolje prometno povezivanje sadržaja unutar prostora Općine, planiranje i izgradnja „obilaznica" pojedinih naselja, a naročito središnjeg općinskog naselja, kao i njeno bolje povezivanje s ostalim bračkim općinama;
- poboljšanje postojeće i izgradnja nove komunalne infrastrukture, te unapređenje (obnova) postojećih razvrstanih i nerazvrstanih cesta (posebice planiranje i izgradnja južne obilaznice naselja Milna te ostalih nerazvrstanih cesta koje će doprinijeti boljoj protupožarnoj zaštiti pojedinih dijelova Općine);
- uređenju Luke Milna kao luke otvorene za javni prometa s nizom popratnih sadržaja te ostalih luka nautičkog turizma;
- demografskom porastu;
- zaštita prostora u najširem smislu kao temeljnim odrednicama prostornog razvoja Općine.

Za očekivati je, da će Općina zadržati svoj položaj u međusobnom odnosu Općina i Gradova Splitsko-dalmatinske županije. Obzirom na veličinu Općine, općinsko sudjelovanje u općem gospodarskom kretanju Županije, bit će jedva uočljivo. Izuzetak je općinski doprinos u ugostiteljsko-turističkoj ponudi. Pomorski promet kao i upravne funkcije ostat će na razini lokalnih potreba.

Prostorne pretpostavke razvoja Općine, koje su zacrtane ovim Planom odnose se prvenstveno na:

1. manje izmjene oblika i veličine postojećih GPN-ova, a sukladno potrebama te odredbama PP SDŽ i važećim propisima;
2. utvrđivanje površina za ugostiteljsko-turističku namjenu, posebno IGPIN-ova ugostiteljsko-turističke namjene u skladu s PPSDŽ;
3. uspostavljenje osnovnih pravila za građenje unutar GPN-a uz stvaranje uvjeta za bolju komunalnu opremljenosti naselja;
4. utvrđivanje obveze izrade planova uređenja užih područja – urbanističkih planova uređenja (UPU);
5. poboljšanje postojeće cestovne mreže te bolje povezivanje prostora Općine sa ostatkom prostorne cjeline otoka Brača;
6. uspostavu složenog sustava zaštite nepokretnih kulturnih dobara, prirodnih i krajobraznih vrijednosti prostora, osobito krajobraza priobalja.

Postojeći i planirani raspored središnjih funkcija unutar Općine treba promatrati unutar prostorne cjeline otoka Brača. Jasno je da će se dugoročno i dalje nastaviti "urbanizacija" i jačanje središnjih sadržaja grada Supetra kao prvog većeg žarišta, a s kojim su naselja Općine Milna vrlo dobro povezana. S druge strane, postojeće i planirane površine ugostiteljsko-turističke, sportsko-rekreacijske i gospodarsko-poslovne namjene (samo unutar GPN Ložišća), predstavljaju svojevrsnu protutežu spomenutoj vrsti centralizacije te mogu doprinijeti povećanju broja središnjih sadržaja, a posebno jačanju samog općinskog središta. Na ukupni prostorni razvoj Općine bitno treba utjecati i buduće oživljavanje naselja Podhume.

3.2. ORGANIZACIJA PROSTORA I OSNOVNA NAMJENA I KORIŠTENJE POVRŠINA

Prilikom utvrđivanja oblika i veličine građevnih područja naselja uzeta su o obzir slijedeća ograničenja:

1. Očuvanje tradicijskih obilježja naselja;
2. Ograničenja širenja GPN-a uslijed osobitih vrijednosti krajobraza, odnosno prirodnih i kulturno-povijesnih cjelina.
3. Čuvanje šumskog zemljišta (utvrđenih i u Plan ucrtanih temeljem dostupnih podataka);
4. Isplativost infrastrukturnog opremanja pojedinih dijelova građevnih područja;
5. Zaštitni pojasevi postojećih i planiranih infrastrukturnih građevina.

Osim građevnih područja pojedinih naselja dva IGPN-a naselja Milna (Makarac i Osibova), površina za groblja u naseljima Milna, Ložišća i Bobovišća i IGPIN-a ugostiteljsko-turističke namjene „Bijaka", „Osibova - Lučice" i „Brdo" planirana su još tri IGPIN-a

ugostiteljsko-turističke namjene (sukladno PPSDŽ): Duboka, Turski bok i Vela njiva. Planiran je jedan IGPIN za sportsko-rekreacijsku namjenu (R2 – sportsko-rekreacijski centar). Unutar GPN-a stvoreni su planerski preduvjeti za izgradnju i uređenje ugostiteljsko-turističkih sadržaja sa smještajem te površina sportsko-rekreacijske namjene. Time se željelo omogućiti uređenje drugih namjena unutar GPN-a kako bi se zadovoljile i druge potrebe naselja, pored stambene.

Za potrebe izrade ovih I. Izmjena i dopuna PPUO izvršena je digitalizacija podataka iz postojećeg PPUO na homogenizirane katastarske podloge, izvršena je podrobna analiza izgrađenosti građevnih područja pojedinih naselja i izračunat postotak izgrađenosti pojedinih GPN-ova kako bi se provjerila mogućnost primjene odredbi Zakona o prostornom uređenju za povećanje građevnog područja naselja. Nažalost, naselja Milna, Bobovišća, Bobovišća na moru i Ložišća ne ispunjavaju te uvjete, dok teoretski promatrano to ispunjava jedino naselje Podhume, ali to naselje se želi zadržati u svom tradicijskom obliku i veličini i načinu izgrađenosti. Nadalje to naselje nema stalnih stanovnika.

Na temelju provedene analize izgrađenosti pojedinih građevnih područja naselja, njihove podobnosti za građenje dobiveni su novi podaci o površinama GPN-a i njihovoj strukturiranosti. Dobiveni rezultati vidljivi su iz naredne tablice:

		DIGITALIZACIJA 2022.				STVARNO STANJE NAKON ANALIZE			Postotak izgrađenosti
		GRAĐEVNA PODRUČJA NASELJA							
		izgrađeno (ha)	neizgrađeno (ha)	ukupno (ha)	razlika (ha) 2007-2022	izgrađeno (ha)	neizgrađeno (ha)	ukupno (ha)	
MILNA	GPN	35,58	27,46	63,04	+0,65	38,98	29,16	68,14	
	T1, T2	0,72	5,00	5,72	+0,10	0,00	1,84	1,84	
	R1	0,00	3,80	3,80	+0,11	0,00	2,07	2,07	
	K2	0,00	1,23	1,23	-0,01	Brisan je			
	IS	1,08	0,00	1,08	-0,04	Nije u GPN već u IGPIN			
Makarac	IGPN	3,70	3,87	7,57	-0,22	4,91	2,80	8,71	
Osibova	IGPN	4,46	1,17	5,63	+0,11	4,84	0,09	4,93	
UKUPNO MILNA		45,54	42,53	88,07	+0,70	49,73	35.96	85,69	58,03
LOŽIŠĆA	GPN	10,76	3,09	13,85	+0,15	10,61	2,40	13,01	
	K	0,00	0,81	0,81	0,00	0,58	0,35	0,93	
	IS	0,62	0,00	0,62	-0,01	Izdvojeno kao IGPIN			
UKUPNO LOŽIŠĆA		11,38	3,90	15,28	+0,14	11,19	2,75	13,94 (+2,24)	80,27
BOBOVIŠĆA	GPN	5,45	1,63	7,08	-0,05	5,84	1,09	6,93	
	R3	0,00	0,20	0,20	0,00	0,20	0,06	0,26	
UKUPNO BOBOVIŠĆA		5,45	1,83	7,28	-0,05	6,04	1,15	7,19 (+1,21)	84,01
BOBOVIŠĆA n/m	GPN	9,35	3,76	13,11	+0,16	9,00	1,67	10,67	
Mihoj Rat istok		1,20	1,09	2,29	+0,04	1,11	0,39	1,50	
Mihoj Rat zapad		1,89	0,00	1,89	+0,13	1,24	0,61	1,85	
UKUPNO BOBOVIŠĆA n/m		12,44	4,85	17,29	+0,33	11,35	2,67	14,02	80,96
PODHUME	GPN	0,79	0,00	0,79	0,00	0,79	0,00	0,79	
UKUPNO PODHUME		0,79	0,00	0,79	0,00	0,79	0,00	0,79	100,00
UKUPNO GPN ZA OPĆINU MILNA		75,60	53,11	128,71	+1,12	78,52	38,27	116,79	67,23

Prema PPSDŽ iz 2021. g. za Općinu MILNA dozvoljeno je najviše 139,17 ha za GRAĐEVNO PODRUČJE NASELJA, a prema digitalizaciji površina GRAĐEVNOG PODRUČJA NASELJA iznosi 128,71 ha. U nastavku je zaključak nakon provedene analize digitaliziranog GPN-a svih naselja o mogućnostima povećanja istog unutar područja Općine Milna:

1. NASELJE MILNA – izgrađena površina GPN-a je manja od Zakonom utvrđenog minimuma izgrađenosti (80%), a da bi se moglo provesti povećanje GPN-a za 20%. Iz tog razloga računalo se isključivo s veličinom GPN-a Milna iz važećeg Plana (nakon prenošenja na novi katastar u HTRS96) kao moguća najveća površina GPN-a - 88,07 ha.
2. NASELJE LOŽIŠĆA – izgrađena površina GPN-a je veća od Zakonom utvrđenog minimuma izgrađenosti (80%) te se površina GPN-a tehnički može povećati do najviše 20% izgrađene površine – povećanje je moguće za 2,24 ha.
3. NASELJE BOBOVIŠĆA – izgrađena površina GPN-a je veća od Zakonom utvrđenog minimuma izgrađenosti (80%) te se površina GPN-a tehnički može povećati do najviše 20% izgrađene površine – povećanje je moguće za 1,21 ha.
4. NASELJE BOBOVIŠĆA n/m – izgrađena površina GPN-a je manja od Zakonom utvrđenog minimuma izgrađenosti (80%), a da bi se moglo provesti povećanje GPN-a za 20%. Iz tog razloga računalo se isključivo s veličinom GPN-a Bobovišća na moru iz važećeg Plana (nakon prenošenja na novi katastar u HTRS96) kao moguća najveća površina GPN-a – 17,29 ha.
5. NASELJE PODHUME – izgrađena površina GPN-a je veća od Zakonom utvrđenog minimuma izgrađenosti (80%) te se površina GPN-a tehnički može povećati do najviše 20% izgrađene površine – povećanje je moguće za 0,16 ha.

Provedena je vrlo podrobna analiza mogućnosti građenja na postojećim površinama GP-a naselja Milna i Bobovišća na moru, kojom prilikom su iz GPN-a brisane površine zemljišta koje su strme ili se na njima nalaze veće infrastrukturne građevine (pjoveri). Pregledom pristiglih zahtjeva fizičkih i pravnih osoba uvrštene su određene katastarske čestice, ili njihovi dijelovi, koji ispunjavaju uvjete propisane odredbama Zakona o prostornom uređenju. *Sve to je urađeno na temelju prije spomenutog ograničenja – najveća dozvoljena površina GPN-a ne smije biti veća od one koja je utvrđena važećim PPUO Milna.*

Ista takva analiza provedena je i na površinama GP naselja Bobovišća, Ložišća i Podhume. Iz GP-a brisane su površine zemljišta koje su strme ili se na njima nalaze veće infrastrukturne građevine (pjoveri). Pregledom pristiglih zahtjeva fizičkih i pravnih osoba uvrštene su određene katastarske čestice, ili njihovi dijelovi, koji ispunjavaju uvjete propisane odredbama Zakona o prostornom uređenju. Sve to je urađeno na temelju prije spomenutog ograničenja – najveće dozvoljeno povećanje površine pojedinog GPN-a ne smije biti veća od one propisane Zakonom (do 20% površine izgrađenog dijela GPN-a).

Planirane površine GP-a pojedinih naselja vidljive su iz naredne tablice:

		% izgrađenosti nakon provedene analize	PRIJEDLOG 2023 GRAĐEVNA PODRUČJA NASELJA			SADAŠNJI % IZGRAĐENOSTI
			izgrađeno (ha)	neizgrađeno (ha)	ukupno (ha)	
MILNA	GPN		41,39	28,62	70,01	
	T1, T2		0,00	1,73	1,73	
	R1		2,07	0,00	2,07	
	K2		Brisan je			
	IS		Nije u GPN već u IGPIN			
Makarac	IGPN		6,08	2,47	8,55	
Osibova	IGPN		4,99	0,59	5,58	
UKUPNO MILNA		58,03	54,53	33,41	87,94	62,01
LOŽIŠĆA	GPN		10,60	3,13	13,73	
	K		0,66	1,04	1,70	
	IS		Izdvojeno kao IGPIN			
UKUPNO LOŽIŠĆA		80,27	11,26	4,17	15,43	77,76
BOBOVIŠĆA	GPN		5,85	2,12	7,97	
	R3		0,20	0,06	0,26	
UKUPNO BOBOVIŠĆA		84,01	6,05	2,18	8,23	73,51
BOBOVIŠĆA n/m	GPN		12,48	4,81	17,29	
Mihoj Rat istok						
Mihoj Rat zapad						
UKUPNO BOBOVIŠĆA n/m		80,96	12,48	4,81	17,29	72,18
PODHUME	GPN		0,79	0,00	0,79	
UKUPNO PODHUME		100,00	0,79	0,00	0,79	
UKUPNO GPN ZA OPĆINU MILNA		67,23	85,11	44,57	129,68	

Osim u površinama GPN-a, došlo je i do promjena u površinama IGPIN-a.

		VAŽEĆI PPUO 2007			DIGITALIZACIJA 2022.				PRIJEDLOG 2023.		
		IZDVOJENA GRAĐEVNA PODRUČJA IZVAN NASELJA									
		izgrađeno (ha)	neizgrađeno (ha)	ukupno (ha)	izgrađeno (ha)	neizgrađeno (ha)	ukupno (ha)	Razlika (ha) 2007-2022	izgrađeno (ha)	neizgrađeno (ha)	ukupno (ha)
Bijaka sjever	(T1, T2) T, Tk	0,00	14,39	14,39	0,00	14,22	14,22	-0,17	0,00	13,81	13,81
Bijaka Jug		3,91	11,59	15,50	3,59	11,51	15,10	-0,40	5,00	9,24	14,24
Brdo		2,25	10,67	12,92	2,23	10,60	12,83	-0,09	2,63	8,21	10,84
Osibova Lučice		4,53	38,82	43,35	4,68	38,56	44,25	+0,90	7,27	27,50	34,77
Vela Njiva		NOVA TURISTIČKA PODRUČJA PREMA PPSDŽ							0,00	1,96	1,96
Duboka									0,00	0,99	0,99
Turski Bok									0,00	13,48	13,48
Mihoj Dolac		0,00	3,89	3,89	0,00	3,83	3,83	-0,06	BRISAN KAO IGPIN		
UGOSTITELJSKA PODRUČJA (prema PPSDŽ – 91,20 ha)		10,69	79,36	90,05	10,50	78,72	89,22	-0,83	14,90	75,19	90,09
Njivine	R2	0,00	1,39	1,39	0,00	1,40	1,40	+0,01	0,00	1,40	1,40
SPORT I REKREACIJA		0,00	1,39	1,39	0,00	1,40	1,40	+0,01	0,00	1,40	1,40
Milna	K6	PLANIRANO I. ID PPUO							0,00	0,96	0,96
									0,00	0,44	0,44
									0,00	0,26	0,26
GOSPODARSKA NAMJENA – POSLOVNA – odlagalište plovnih objekata									0,00	1,66	1,66
groblje	Milna	0,45	0,89	1,34	0,43	1,10	1,53	+0,19	0,41	0,34	0,75
	Bobovišća	0,43	0,00	0,43	0,43	0,00	0,43	0,00	0,20	0,00	0,20
	Ložišća	0,24	0,24	0,48	0,23	0,24	0,47	-0,01	0,28	0,25	0,53
GROBLJA		1,12	1,13	2,25	1,09	1,34	2,43	+0,18	0,89	0,59	1,48
IS	Milna	0,27	0,00	0,27	0,27	0,00	0,27	0,00	4,61	0,00	4,61
	Bobovišća	0,23	0,00	0,23	0,24	0,00	0,24	+0,01	0,24	0,00	0,24
	Ložišća	U važećem PPUO stavljeno u GPN							0,65	0,00	0,65
	Podhume	0,11	0,00	0,11	0,11	0,00	0,11	0,00	0,11	0,00	0,11
INFRASTRUKTURA		0,61	0,00	0,61	0,62	0,00	0,62	+0,01	5,61	0,00	5,61
UKUPNO IGIPN ZA OPĆNU MILNA		12,42	81,88	94,30	12,21	81,46	93,67	-0,63	21,40	78,84	100,24

Prema PP SDŽ, na području Općine Milna najveća dozvoljena površina IGPIN-a ugostiteljsko-turističke namjene iznosi 91,20 ha. Tijekom podrobne analize područja Općine Milna uočene su brojne postojeće građevine izvan GPN-a. Radi se isključivo o građevinama koje su izgrađene na osnovu pravovaljanjih akata za građenje u skladu s Odredbama za provođenje i kartografskim prikazima Prostornog plana bivše Općine Brač, ili su legalizirane temeljem Zakona o postupanju s nezakonito izgrađenim zgradama (NN br. 86/12, 143/13, 65/17 i 14/19).

3.2.1. ISKAZ PROSTORNIH POKAZATELJA ZA NAMJENU POVRŠINA OPĆNE Milna

Prema I. ID PPUO Milna utvrđene su veličine površine korištenja i namjene površina, a koje su vidljive iz naredne tablice. U odnosu na tablicu iz temeljnog PPUO Milna iz 2007. vidljive su određene razlike u površinama jer su u međuvremenu svi kartografski prikazi prebačeni na kartografske podloge izrađene u novom koordinatnom sustavu (HTRS96).

RED. BROJ	OPĆINA MILNA		OZNAKA	UKUPNO ha	% OD POVRŠINE ŽUPANIJE	% OD POVRŠINE OPĆINE
1.0.	ISKAZ PROSTORNIH POKAZATELJA ZA NAMJENU POVRŠINA				(kopneni dio SDŽ 453.954 ha)	(kopneni dio Općine 3.484,11 ha)
1.1.	GRAĐEVNA PODRUČJA NASELJA	UKUPNO	GPN	129,68	0,0286	3,7220
	Izgrađeni dio građevnih područja naselja (popis 2021.: stalnih 1538 stanovnika)		-	85,11	0,0187	2,4428
1.2.	IZGRAĐENE STRUKTURE IZVAN GPN-a	UKUPNO	-	90,09	0,0198	2,5857
	proizvodna namjena (industrijska)		I	0,00	0,00	0,00
	površine za iskorištavanje mineralnih sirovina		E	0,00	0,00	0,00
	akvakultura		H	0,00	0,00	0,00
	poslovna namjena		K6	0,00	0,00	0,00
	ugostiteljsko-turistička namjena		T, Tk	90,09	0,0198	2,5857
	sportsko-rekreacijska namjena		R2	0,00	0,00	0,00
1.3.	POLJOPRIVREDNE POVRŠINE - obradive	UKUPNO	P	0,00	0,00	0,00
	osobito vrijedno obradivo tlo		P1	0,00	0,00	0,00
	vrijedno / ostalo obradivo tlo		P2 / P3	0,00	0,00	0,00
1.4.	ŠUMSKE POVRŠINE	UKUPNO	Š	132,31	0,0291	3,7975
	gospodarske		Š1	0,00	0,00	0,00
	zaštitne		Š2	132,31	0,0291	3,7975
	posebne namjene		Š3	0,00	0,00	0,00
1.5.	OSTALE POLJOPRIVREDNE I ŠUMSKE POVRŠINE	UKUPNO	PŠ	3.124,94	0,6884	89,6913
1.6.	VODNE POVRŠINE	UKUPNO	V	0,00	0,00	0,00
	vodotoci / javno vodno dobro			0,00	0,00	0,00
	jezera			0,00	0,00	0,00
	akumulacije			0,00	0,00	0,00
	retencije			0,00	0,00	0,00
	ribnjaci			0,00	0,00	0,00
1.7.	OSTALE POVRŠINE	UKUPNO	-	7,09	0,0016	0,2035
	posebna namjena (lokacije potkopa i dr. - bez povr.)		N	0,00	0,00	0,00
	površine infrastrukturnih sustava		IS	5,61	0,0012	0,1610
	groblja		+	1,48	0,0003	0,0425
	OPĆINA MILNA	UKUPNO		3.484,11	0,7675	100,00
2.0.	ZAŠTIĆENE CJELINE					
2.1.	ZAŠTIĆENA PRIRODNA BAŠTINA	UKUPNO		184,40	0,0406	5,2926
	nacionalni park		NP	0,00	0,00	0,00
	park prirode		PP	0,00	0,00	0,00
	ostali zaštićeni dijelovi prirode i prijedlozi za zaštićena područja			184,40	0,0406	5,2926
2.2.	ZAŠTIĆENA GRADITELJSKA BAŠTINA	UKUPNO		43,90	0,0097	1,2600
	arheološka područja			19,90	0,0044	0,5712
	povijesne graditeljske cjeline			24,00	0,0053	0,6888
	ostalo - etnološki sklopovi			0,00	0,00	0,00
	OPĆINA MILNA	UKUPNO		228,30	0,0503	6,5526
3.0.	KORIŠTENJE RESURSA					
3.1.	MORE I MORSKA OBALA					
	otočno			0,00		
	OPĆINA MILNA	UKUPNO		3484,11		

3.3. PRIKAZ GOSPODARSKIH I DRUŠTVENIH DJELATNOSTI

Gospodarski razvoj Općine Milna temeljit će se na:

- razvoju ugostiteljsko-turističke djelatnosti;
- poljodjelstvu (maslinici, agrumi i vinogradarstvo).

Prostornim planom uređenja Općine Milna, odnosno njegovim I. Izmjenama i dopunama, planirana je izgradnja i uređenje šest (6) turističkih područja (T/Tk). Podrobniji prikaz površine, broja ležaja i propisanih uvjeta vidljiv je iz naredne tablice:

NAZIV		DOZVOLJENI BROJ LEŽAJA	NAJVEĆA POVRŠINA (ha)	OBVEZE, SMJERNICE I NAPOMENE ZA ODGOVARAJUĆ URBANISTIČKI PLAN UREĐENJA (UPU)
Izdvojena građevna područja izvan naselja ugostiteljsko-turističke namjene (T) od županijskog i općinskog značaja				
Bijaka – jug	T	Određen UPU-om	14,30	Izrađen i donesen UPU
Bijaka - sjever			14,50	
Brdo	T	750	10,90	Podrobniji uvjeti za izgradnju sadržaja ugostiteljsko-turističke namjene, pratećih sadržaja i mreže infrastrukture, uređenje kolnih, pješačkih i rekreacijskih površina, kao i podjelu na prostorne cjeline. Točna granica UPU-a utvrdit će se na geodetsko-katastarskom snimku obuhvata koji će se izraditi za potrebe UPU-a.
Osibova Lučice	T	1700	35,00	Podrobniji uvjeti za izgradnju sadržaja ugostiteljsko-turističke namjene, pratećih sadržaja i mreže infrastrukture, uređenje kolnih, pješačkih i rekreacijskih površina, kao i podjelu na prostorne cjeline. Točna granica UPU-a utvrdit će se na geodetsko-katastarskom snimku obuhvata koji će se izraditi za potrebe UPU-a.
Turski Bok	T	600	13,50	Podrobniji uvjeti za izgradnju sadržaja ugostiteljsko-turističke namjene, pratećih sadržaja i mreže infrastrukture, uređenje kolnih, pješačkih i rekreacijskih površina, kao i podjelu na prostorne cjeline. Točna granica UPU-a utvrdit će se na geodetsko-katastarskom snimku obuhvata koji će se izraditi za potrebe UPU-a.
Vela njiva	Tk	300	2,00	Odrediti podrobnije uvjete za postavu pokretnih kućica za kamp, kao i svih pratećih građevine (recepcija, sanitarni čvor, kuhinja, blagovaonica, mini uljara, kušaonica i prodaja ulja i sl.) i mreže infrastrukture, posebno uređenja kolnih, pješačkih i rekreacijskih površina. Točna granica UPU-a utvrdit će se prema geodetsko-katastarskom snimku obuhvata koji će se izraditi za potrebe UPU-a.
Duboka	T/Tk	120	1,00	Podrobniji uvjeti za izgradnju sadržaja ugostiteljsko-turističke namjene, pratećih sadržaja i mreže infrastrukture, uređenje kolnih, pješačkih i rekreacijskih površina, kao i podjelu na prostorne cjeline. U slučaju uređenja kampa treba odrediti podrobnije uvjete za postavu pokretnih kućica za kamp, kao i svih pratećih građevine (recepcija, sanitarni čvor, kuhinja, blagovaonica i sl.) i mreže infrastrukture, posebno uređenja kolnih, pješačkih i rekreacijskih površina. Točna granica UPU-a utvrdit će se prema geodetsko-katastarskom snimku obuhvata koji će se izraditi za potrebe UPU-a.

Važnu gospodarsku kariku na području Općine predstavljaju brojni OPG-ovi kao i mogućnost ostavljena prostornim planovima i više razine i PPUO-om da se osnivaju novi. Već sada se na području nalaze velike površine pod maslinicima tako da je jedna od važnih gospodarskih djelatnosti proizvodnja maslinovog ulja. Površine zasađene vinovom lozom nisu brojne nego se uređenje i održavanje vinograda svodi na osobne potrebe. Ovim *Planom* utvrđene su površine zemljišta na području Općine Milna na kojima je moguće uređivati i održavati OPG-ove u skladu s odredbama ovog *Plana*, PP SDŽ i Zakona o prostornom uređenju. Te površine su vidljive na kartografskim prikazima 3.B. i 4.A. Pri tome su izuzete površine zemljišta koje se nalaze unutar raznih GP-ova te površine koje su označene kao zaštitne šume (Š2). U slučaju da na nekom zemljištu postoji oznaka kulture šuma, a ono je u vlasništvu fizičke osobe i te šume u stvarnosti nema, vlasnik treba zatražiti od nadležnog ureda prenamjenu kulture za to zemljište i tek tada započeti s uređenjem OPG-a.

Ovim prostornim planom nisu podrobno razgraničene površine unutar GPN-a za izgradnju i uređenje zgrada društvene namjene (odgojno-obrazovni, zdravstveni, upravni, kulturni, vjerski te drugi različiti javni sadržaji). Sve one mogu se planirati i graditi (a postojeće obnavljati) u skladu s uvjetima utvrđenim u Odredbama za provođenje Plana, a ovisno o lokacijskim uvjetima.

3.4. UVJETI KORIŠTENJA UREĐENJA I ZAŠTITE PROSTORA

Uređivanje prostora unutar obuhvata Plana kao što je izgradnja građevina, uređivanje zemljišta te obavljanje drugih djelatnosti iznad, na ili ispod površine zemlje može se obavljati isključivo u suglasju s ovim Planom, odnosno postavkama koje iz njega proizlaze. Načelno, uvjeti korištenja, uređenja i zaštite prostora mogu se shvatiti kao sustav složen u osnovi od uvjeta za

korištenje određenih dijelova prostora te primjene posebnih mjera uređenja i zaštite pojedinih prostora. Područja primjene posebnih mjera uređenja i zaštite, između ostalog, obuhvaćaju područja sanacije (postojećih odlagališta otpada te opožarenih šumskih površina) i primjene planskih mjera zaštite - područja za koje je propisana Planom obvezna izrada i donošenje urbanističkih planova uređenja. Svi do sada propisani urbanistički planovi uređenja su izrađeni i usvojeni na Općinskom vijeću te su na snazi.

Posebne mjere uređenja zemljišta provode se u skladu s važećim Zakonima i propisima te odredbama ovog Plana, a primjenjuju se na:

a) pojaseve cestovnih prometnica,
b) uređivanja zemljišta unutar zaštitnih pojaseva dalekovoda te
c) uređenja zemljišta u sklopu vodnog gospodarstva.

Područja posebnih uvjeta korištenja odnose se na područja određenih prirodnih i kulturno-povijesnih vrijednosti. Pod prirodnim vrijednostima podrazumijevaju se očuvani prirodni i/ili dijelom kultivirani krajolici izrazitih prirodnih vrijednosti - zaštićena područja i spomenici prirode te značajni krajobrazi. Pod kulturnim vrijednostima podrazumijevaju se sva zaštićena kulturna dobra te dobra predložena za zaštitu. Kulturna dobra u načelu štite se na tri načina:

- zaštita naselja i dijelova naselja kulturno-povijesnih spomeničkih i ambijentalnih vrijednosti, zaštita arheoloških područja, pojedinog arheološkog nalazišta te pojedinačnih vjerskih, civilnih i drugih građevina;
- zaštita neposrednog okoliša kulturnog dobra - zaštita funkcionalne i/ili oblikovne cjeline kulturnog dobra i izvornog, ili izmijenjenog neposrednog okoliša u kojemu je ta građevina ili cjelina tijekom vremena nastala;
- zaštita kultiviranog i kulturnog krajobraza - zaštita područja izrazitih očuvanih tradicijskih ruralnih struktura – kultiviranog krajobraza ili međusobno isprepletenih prirodnih i tradicijskih ruralnih ili izgrađenih struktura.

Ovim Planom štite se i određeni pogledi NA i SA (panoramske vrijednosti), a označeni su na kartografskom prikazu 3.A. *Prirodne vrijednosti i kulturna baština.*

3.4.1. ISKAZ POVRŠINA ZA POSEBNO VRIJEDNA I/ILI OSJETLJIVA PODRUČJA I PROSTORNE CJELINE

Unutar obuhvata ovg *Plana* nalaze se dijelovi ili u cijelosti nekoliko područja ekološke mreže (HR3000127 - Brač - podmorje, HR3000112 Mrduja, HR3000340 - Batista jama (Bijaka) i HR3000113 - podmorje otočića Mrduja.). Zapadni dio općine (Zaglav) označen je kao značajni krajobraz. Ovim Planom utvrđuje se, na temelju zakonskih propisa i standarda, pokretanje postupka za stavljanje pod zaštitu (u kategoriji značajni krajobraz – ZK) sljedećih vrijednih dijelova prirode: Mrduja – kopneni i morski prostor te Zaglav – kopneni i morski prostor. Sva ova područja ucrtana su na kartografskom prikazu br. 3. Uvjeti korištenja i zaštite prostora, 3.A. Prirodne vrijednosti i kulturna baština u mjerilu 1:25000 i kartografskim prikazima grupe 4: Građevna područja u mjerilu 1:5000.

Temeljem odredbi *Zakona o zaštiti i očuvanju kulturnih dobara* nepokretna kulturna dobra dijele se na:

1. grad, selo, naselje ili njegov dio
2. građevina ili njezini dijelovi, te građevina s okolišem,
3. elementi povijesne opreme naselja,
4. područje, mjesto, spomenik i obilježje u svezi s povijesnim događajima i osobama,
5. arheološko nalazište i arheološka zona, uključujući i podvodna nalazišta i zone,
6. područje i mjesto s etnološkim i toponimskim sadržajima,
7. krajolik ili njegov dio koji sadrži povijesno karakteristične strukture, koje svjedoče o čovjekovoj nazočnosti u prostoru,
8. vrtovi, perivoji i parkovi,
9. tehnički objekti s uređajima i drugi slični objekti,

Na području Općine Milna nalaze se slijedeća nepokretna zaštićena kulturna dobra:

	KULTURNA DOBRA (temeljna podjela)	NASELJE	VRSTA	STANJE ZAŠTITE
	Općina MILNA			
	1. Povijesne graditeljske cjeline			
1.2.1.	MILNA	Milna	urbana cjelina	Z-7004
	KULTURNA DOBRA UNUTAR ZAŠTIĆENE CJELINE			
	2. Građevina ili njezini dijelovi te građevina s NEPOSREDNIM okolišem			
2.1.3.	ŽUPNA CRKVA GOSPE OD BLAGOVIJESTI	Milna	sakralna građevina	Z-4572
2.2.6.	KUĆA ANGLIŠĆINA	Milna	civilna građevina	Z-5004
	KULTURNA DOBRA IZVAN ZAŠTIĆENIH CJELINA			
	2. Građevina ili njezini dijelovi te građevina s neposrednim okolišem			
2.1.1.	ŽUPNA CRKVA SV. JURJA	Bobovišća	sakralna građevina	Z-1874

2.1.2.	ŽUPNA CRKVA SV. IVANA I PAVLA	Ložišća	sakralna građevina	Z-4332
2.1.4.	CRKVA SV. MARTINA	Milna	sakralna građevina	Z-4331
2.1.5.	CRKVA - TVRĐAVA	Milna, otok Mrduja	sakralna građevina	Z-1864
2.1.6.	CRKVA SV. JOSIPA	Milna, Osibova	sakralna građevina	Z-4998
2.2.1.	KUĆA CERINIĆ-GLIGO	Bobovišća	civilna građevina	Z-2316
2.2.2.	KAŠTEL GLIGO-MARINČEVIĆ	Bobovišća	civilna građevina	Z-4886
2.2.3.	KUĆA VLADIMIRA NAZORA I SKLOP KUĆA OKO NJE	Bobovišća n/m	civilna građevina	Z-4329
2.2.4.	STARA KUĆA NAZORA U GLAVI	Bobovišća n/m	civilna građevina	Z-4327
2.2.10.	KAMENI MOST NAD VELIKIM DOLCEM	Ložišća	infrastrukturna građevina	Z-1871
2.3.1.	SVJETIONIK RAŽANJ	Milna	javna građevina	Z-5786
2.4.1.	SABIRALIŠTE VODE DONJI PISK ili „STARA VODA“	Ložišća	komunalna građevina	Z-1873
2.5.1.	UTVRĐENJE BATERIJA	Milna, rt Zaglav	obrambena građevina	Z-4328
	5. Arheološki lokalitet / područje (zona)			
5.1.1.	PRETPOVIJESNA GRADINA RAT	Ložišća - iznad naselja	lokalitet	Z-5891
5.1.2.	VIČJA LUKA (podmorje i kopno)	Bobovišća n/m	lokalitet	Z-5941
5.1.5.	OSTACI NOVOVJEKOVNOG BRODOLOMA U UVALI LUČICE	Milna	lokalitet	Z-6816

Osim zakonom zaštićenih kulturnih dobara, obilaskom općine utvrđene su i druge kulturne vrijednosti koje se štite odredbama ovog Plana. To su:

	KULTURNA DOBRA (temeljna podjela)	NASELJE	VRSTA	STANJE ZAŠTITE
	Općina MILNA			
	1. Povijesne graditeljske cjeline			
1.1.1.	BOBOVIŠĆA	Bobovišća	ruralna cjelina	ZPP
1.1.2.	BOBOVIŠĆA NA MORU („LUKA BOBOVIŠĆA“)	Bobovišća n/m	ruralna cjelina	ZPP
1.1.3.	LOŽIŠĆA	Ložišća	ruralna cjelina	ZPP
	KULTURNA DOBRA UNUTAR ZAŠTIĆENE CJELINE			
	2. Građevina ili njezini dijelovi te građevina s NEPOSREDNIM okolišem			
2.2.7.	KUĆA BABAROVIĆ	Milna	civilna građevina	ZPP
2.2.8.	BAROKNE KUĆE NA BLATAČKOJ RIVI	Milna	civilna građevina	ZPP
	KULTURNA DOBRA IZVAN ZAŠTIĆENIH CJELINA			
	2. Građevina ili njezini dijelovi te građevina s neposrednim okolišem			
2.1.8.	CRKVA GOSPE OD POMPEJA	Ložišća	sakralna građevina	ZPP
2.1.9.	KAPELA SVETOG ANTE	Bobovišća	sakralna građevina	ZPP
2.1.10.	„KRIŽNI PUT“ - NIZ KAPELA	Milna	sakralna građevina	ZPP
2.1.11.	CRKVICA SV. NIKOLE (MIKULE)	Milna	Sakralna građevina	ZPP
2.2.5.	SKLOP KUĆA NAZOR	Ložišća	civilna građevina	ZPP
2.2.9.	KUĆA NAZOR – KRUŠEVA NJIVA	Ložišća	civilna građevina	ZPP
	4. Memorijalna baština			
4.1.1.	RT ZAGLAV – (POMORSKA BITKA)	Milna	memorijalno i povijesno područje	ZPP
4.2.1.	«KULA» NAD LUKOM BOBOVIŠĆA	Bobovišća na moru	spomen objekt	ZPP
4.2.2.	„TRI STUPA“ (*TRI SESTRICE*)	Bobovišća na moru	spomen objekt	ZPP
4.2.3.	GROBLJE BOBOVIŠĆA – SV. JAKOV	Bobovišća	spomen objekt	ZPP
4.2.4.	GROBLJE LOŽIŠĆA – SV. ANTE	Ložišća	spomen objekt	ZPP
4.2.5.	GROBLJE MILNA – C. GOSPE ŽALOSNE	Milna	spomen objekt	ZPP
	5. Arheološki lokalitet / područje (zona)			
5.1.3.	RT ZAGLAV (podmorje)	Milna	lokalitet	ZPP
	6. Etnološka baština (građevina / sklop)			
6.2.1.	PODHUME	Podhume	sklop (zaselak)	ZPP

Osim ove dvije vrste kulturnih dobara, na području Općine su evidentirane ili prerdložene za preventivnu zaštitu i slijedeće kulturne vrijednosti:

	KULTURNA DOBRA (temeljna podjela)	NASELJE	VRSTA	STANJE ZAŠTITE
	Općina MILNA			
	KULTURNA DOBRA IZVAN ZAŠTIĆENIH CJELINA			
	2. Građevina ili njezini dijelovi te građevina s neposrednim okolišem			
2.1.7.	CRKVA SV. IVANA	Milna, Osibova	sakralna građevina	E
2.4.2.	GORNJI PISK	Ložišća	Industrijska građevina	P
	5. Arheološki lokalitet / područje (zona)			
5.1.4.	SRČENA GOMILA	Ložišća	lokalitet	E

3.5. RAZVOJ INFRASTRUKTURNIH SUSTAVA

3.5.1. PROMETNI INFRASTRUKTURNI SUSTAV (CESTE, MORSKE LUKE, JAVNE TELEKOMUNIKACIJE)

Početkom 2021. g. izrađena je *prometna studija* za područje Općine Milna kojom su zabilježene sve razvrstane i sve nerazvrstane ceste na području Općine. Sve razvrstane (državna cesta, i dvije županijske ceste) i nerazvrstane ceste prenesene su na kartografski prikaz 2.A. *Promet* u ovom prostornom planu. Obnova razvrstanih prometnica obavljat će se u skladu s potrebama i planovima obnove županijskih cesta.

Kao prijedlog tzv. južne obilaznice naselja Milna, u kartografskim prikazima br. 1., 2:A. i 4.B. predložena trasa je istraživačka, a utvrdit će se odgovarajućim projektom. Način križanja s razvrstanim i nerazvrstanim cestama riješit će se idejnim projektom. Za sve planirane priključke na državnu cestu DC113 ili rekonstrukciju postojećih trebat će izraditi odgovarajuću projektnu dokumentaciju u skladu s *Pravilnikom o uvjetima za projektiranje i izgradnju priključaka i priloza na javnu cestu* te ishoditi suglasnost nadležnog javnopravnog tijela. U cilju zaštite ceste DC113 potrebno je poštivati zaštitni pojas u skladu sa *Zakonom o cestama*. Ovim Planom, potvrđena je lokacija postojeće benzinske postaje (IS7) na k.č. 1597/19 i 1597/20, k.o. Milna.

Prostornim planom SDŽ planira se izgradnja cestovnog tunela za povezivanje otoka Brača i otoka Šolta. Točan položaj ulaza i izlaza iz podmorskog tunela treba utvrditi idejnim projektom, a prema kojem će se izraditi odgovarajuća Studija utjecaja na ekološku mrežu ovog zahvata.

Na području Općine nalaze se dvije luke otvorene za javni promet lokalnog značaja – luka Milna i Bobovišća na moru te sportske luke od županijskog značaja u naselju Milna i Bobovišća na moru. Sportske luke mogu se urediti na temelju Elaborata provjere prostornih mogućnosti predviđenog područja o zadovoljavanju prostornih uvjeta za izgradnju sportske luke. Površina luke ne smije se ograđivati na način da priječe pristup obali. Ograditi se smiju samo pristupi s čvrste obale na vezove (molove).

Pobliže planiranje izgradnje i uređenja priveza domicilnog stanovništva (komunalni vez), povremenog priveza izletničkih i drugih plovila te potrebnih operativnih obala kao i obalne šetnice naselja na pomorskom dobru, a u okviru luke Milna, vršit će se na temelju propisane dokumentacije. Privezišta unutar IGPIN-a ugostiteljsko-turističke namjene planiraju se i uređuju na temelju odgovarajućeg UPU-a.

Sidrište u uvali Osibova (površine oko 5100 m^2) i Slavinjina (površine oko 7.700 m^2) gdje je moguće postavljanje plutača za određivanje površine mora za sidrenje plovila duljine do 12,00 m. Kod provedbe uređenja sidrišta u uvalama Osibova i Slavinjina, koje se nalaze unutar područja ekološke mreže (naselja Posidonia - *1120) umjesto sidrenih blokova treba koristiti tehnička rješenja kojima se najmanje oštećuje morsko dno i biocenoza dna (čelične zavojnice i sl.). Nakon uređenja pojedinog sidrišta, više se neće dozvoljavati sidrenje izvan površine uređenog sidrišta.

Na području Općine Milna nalazi se dva poštanska ureda (Milna i Ložišća), pet (5) područnih centrala te jedan TV odašiljač u naselju Milna (u pričuvi). Na području Općine Milna, prema PPSDŽ, planirana su tri područja unutar kojih se može planirati i postavljati antenski stup pored dvije već postojeće lokacije. Antenski stupovi GSM mreže svojim položajem ne smiju remetiti vizure, osobito tradicijske vizure krajobraza. Položaj planiranih područja planiran je prema podacima dobivenim od javno-pravnog tijela zaduženog postavu samostojećih antenskih stupova (Milna i Osibova R=1500 m, Bobovišća R=500 m).

3.5.2. ENERGETSKI SUSTAV

Na području Općine Milna nalazi se 35 kV dalekovod (nadzemni i podmorski prema otoku Šolta) s pripadajućom kabelskom stanicom kod Zubatnog Ratca. U postupku izdavanja dozvola za zahvat u prostoru (provođenje dokumenata prostornog uređenja) i dozvola za gradnju građevina u zaštitnom pojasu elektroprijenosnog 35 kV (nadzemnog) dalekovoda, posebne uvjete gradnje izdaje nadležno JPT u čijoj se nadležnosti nalaze navedeni dalekovod. Zaštitni pojas za postojeći podmorski elektroenergetski kabel iznosi četverostruku vrijednost najveće dubine mora na trasi.

Prostor ispod dalekovoda u pravilu nije namijenjen za gradnju novih te obnovu postojećih stambenih i drugih zgrada koje služe za boravak većeg broja ljudi. Taj prostor se prvenstveno koristi za vođenje prometne i ostale komunalne infrastrukture i druge namjene (u skladu s zakonima i pravilnicima).

Moguća su odstupanja u pogledu prikazanih rješenja trasa elektroenergetskih vodova i položaja elektroenergetskih građevina utvrđenih ovim Planom, radi usklađivanja s točnijim geodetskim izmjerama, tehnološkim rješenjima i dostignućima i neće se smatrati izmjenama ovog Plana. Veličina građevne čestice za TS 10-20/0,4 kV ne smije biti manja od 7,00x6,00 m, a za TS instalirane snage 2x1000 kVA najmanja veličina čestice je 9,00x8,00 m. Do čestice mora se osigurati kolni pristup radi gradnje, održavanja i upravljanja, a u pravilu se treba smjestiti u središte potrošačke površine kako bi se osiguralo vrsno napajanje krajnjih potrošača na izvodima.

Na području naselja Milna nalazi se postojeća TS 35/20(10) trafostanioca na k.č. 1938/2, k.o. Milna (IS2). Ovim Planom predviđa se izgradnja manjih TS 10-20/0,4 kV bez dodatnih ograničenja u smislu udaljenosti od prometnica i ruba čestice te mogućnost gradnje unutar GPN-a (gradivih i negradivih površina).

3.5.3. VODNOGOSPODARSKI SUSTAV I SUSTAV ODVODNJE

Sustavi vodoopskrbe s trasama cjevovoda, crpnim stanicama i vodospremama, planirani ovim Planom, ucrtani su na kartografskom prikazu br. 2.D.: "Infrastrukturni sustavi i mreže – vodnogospodarski sustavi" u mjerilu 1:25000. Brački vodovod je dio regionalnog vodoopskrbnog sustava Omiš-Brač-Šolta-Hvar (Vis). Voda se zahvaća u zasunskoj komori HE Zakučac, na rijeci Cetini, a obrađuje na uređaju za kondicioniranje pitke vode (UKPV) Zagrad izvan otoka Brača. UKPV je građevina u suvlasništvu vodoopskrbnih poduzeća te otok Brač ima od ukupnog kapaciteta (630 l/sek) rezervirano 207 l/sek.

Područje Općine Milna je opskrbljeno iz Zapadnog magistralnog ogranka (iz vodospreme Brač) čiji se presjek dovoda kreće od DN 400 do DN 150 mm, ukupne duljine 23.000 m. U ljetnim mjesecima u funkciju se stavlja crpna stanica Mirca pomoću koje se povećava kapacitet Zapadnog magistralnog ogranka. Zapadnim magistralnim ogrankom opskrbljuje se i otok Šolta, putem podmorskog cjevovoda, a čiji se spoj na kopnenu dionicu nalazi na području „Zubatni ratac" u blizini UPOV-a Milna (zapadni dio otoka Brača i Općine Milna). Preko vodoopskrbnog sustava na području Općine Milna opskrbljuju slijedeća građevna područja: GPN Milna, Ložišća, Bobovišća na moru (u cijelosti), IGPN Milna u Osibovoj (u cijelosti) i Makarcu te turistička područja (T) Bijaka (djelomično), Osibova-Lučice (djelomično) i Brdo (djelomično).

Naselja Općine Milna opskrbljuje se vodom preko tri vodospreme i to: vodosprema Milna (V= 2800 m^3), Bobovišća (V=106 m3) i Ložišća (V=295 m^3). Trenutno se priprema izgradnje četvrte vodospreme i to Milna 2 (V=500 m^3) sa svim pratećim cjevovodima. Ova vodosprema treba služiti vodoopskrbi sjevernog dijela naselja Milna i planiranih građevina unutar turističkog područja Bijaka (T), poboljšati kvalitetu vodoopskrbe postojećih potrošača na višim kotama i rasteretiti postojeći glavni dovod u vodospremu Milna.

U zasunskoj komori vodospreme Bobovišća nalazi se crpna stanica (kapaciteta 1,49 1/sek) pomoću koje se u razdoblju povećane potrošnje magistralnog cjevovoda (pada raspoloživog tlaka), dovodi voda do vodospreme Ložišća. U zasunskoj komori vodospreme Ložišća nalazi se hidroforska stanica pomoću koje se osigurava vodoopskrba potrošača koji su iznad 100 m n.m. Iz vodospreme Milna opskrbljuje se: GPN Milna i IGPN Osibova i IGPN Makarac te turistička područja Bijaka i Osibova-Lučice. Iz vodospreme Bobovišća opskrbljuje se GPN Bobovišća na moru, a iz vodospreme Ložišća opskrbljuje se naselje GPN Ložišća i Bobovišća.

Razvoj vodoopskrbe područja Općine Milna uvjetovan je ograničenim kapacitetom Regionalnog vodoopskrbnog sustava. Nova GP na području općine nije moguće opskrbiti vodom bez značajnih ulaganja. Da bi Regionalni vodoopskrbni sustav mogao isporučiti dodatne količine vode, za kojima se već sada pokazuje potreba, potrebno je povećati kapacitete zajedničkih vodoopskrbnih građevina kao što su:

a) Sanacija opskrbnog cjevovoda ZAHVAT-ZAGRAD duljine 1.100 m DN 810;
b) Dogradnja UPOV-a Zagrad s dva nova filtarska polja koje bi povećalo kapacitet uređaja na 1.050 1/sek;
c) Obnova i dogradnja prolaznog cjevovoda ZAGRAD - OBALNI RUB duljine 2.900 m profila DN 800 mm;
d) Izgradnja dodatnog podmorskog cjevovoda Omiš-Brač profila DN 500 mm duljine 8100 m;
e) Obnova dijela Zapadnog magistralnog ogranka: dionice VS Splitska - VS Supetar 2 duljine 2. 700 m DN 500 mm, dionice VS Bobovišće - račva za Šoltu duljine 1.790 m DN 350 mm te dionice račva za Šoltu - VS Milna 2 duljine 1.200 m DN 250 mm.
f) Izgradnja Vodospreme Milna 2.
g) Izgradnja vodoopskrbnog sustava (prema idejnom rješenju) za turistička područja (T) Duboka, Turski Bok i Smrka (područje Općine Nerežišća).

Gradnja magistralnih vodoopskrbnih vodova, crpnih i precrpnih stanica, kao i vodosprema izvan GP-a utvrđenih ovim Planom, te svih vodoopskrbnih građevina utvrđenih projektom navodnjavanja Općine, odvijat će se u skladu s posebnim uvjetima Hrvatskih voda, odnosno nadležnog ureda za vodoopskrbu. Položaj vodosprema planiranih ovim Planom je načelan. Točan položaj utvrdit će se kroz izradu odgovarajućeg izračuna i projektne dokumentacije.

Akumulacije, naplavne površine, javne cisterne i vodospreme mogu se smjestiti unutar i izvan GP-a te uređivati temeljem projekta vodoopskrbe Općine, uvažavajući sve možebitne uvjete o zaštiti kultiviranog i prirodnog krajobraza. Postojeće javne cisterne - gustirne, pjoveri (IS1) i pripadajuće naplavne površine unutar i izvan GP-a moraju se održavati i popravljati kako bi ih se ponovno privelo i/ili zadržalo u funkciji. Na području naselja Milna nalaze se 2 pjovera, naselja Ložišća 2 te naselja Bobovišća također 2 pjovera. One su ujedno i dopuna postojećeg sustava, odnosno pričuva u slučajevima nestanka ili zagađenja vode iz vodoopskrbnog sustava.

Sustavi odvodnje otpadnih voda i rasporedi crpnih stanica koji su ucrtani na kartografskom prikazu br. 2.D. "Infrastrukturni sustavi i mreže – vodnogospodarski sustavi" u mjerilu 1:25000, shematski su prikazani, a konačna rješenja će se utvrditi razradom nastavne dokumentacije u skladu s posebnim uvjetima nadležnih JPT-a. Usvojen je Idejni projekt „Kanalizacijski sustav naselja Milna" iz 1990.g. Sukladno usvojenoj zamisli rješenja započela je djelomična izgradnja kanalizacijskog sustava još 1996. g. Sustav Odvodnje za GPN Milna stavljen je u funkciju 2017. g. U ostalim naseljima i izdvojenim dijelovima naselja na području Općine još nije započeta gradnja javnog sustava odvodnje.

Uz UPOV i podmorski ispust duljine 1670 m, izveden je i glavni obalni kolektor duljine 5400 m, s četiri crpne stanice i 2000 m tlačnih cjevovoda. U naselju je još izrađeno oko 2500 m sekundarnih kolektora različitih tehničkih karakteristika. Prikupljene otpadne vode dovode se na UPOV Milna, smješten na području „Zubatni ratac". Zbog neriješenog pristupnog puta uređaju za pročišćavanje otpadnih voda (UPOV Milna), otpadne vode se mimovodom bez obrade odvode u podmorski ispust. Za potrebe daljnjeg razvoja sustava (pročišćavanje otpadnih voda, odvodnje novih GP-a i dr.) treba izraditi Studiju izvodljivosti. Ista će biti sastavni dio Studije i svih ostalih JLS na Braču. U sklopu te Studije obraditi će se idejno rješenje za sustave i dijelove sustava te će se odabrati najpovoljnije varijante odvodnje i pročišćavanja.

Za rješavanje odvodnje izdvojenih GP-a u kojima bi vodoopskrba bila riješena zasebnim vodoopskrbnim sustavima ili bi cjelokupno GP trebala da se priključi preko zajedničkog priključka. Stoga treba predvidjeti autonomni sustav odvodnje, a tim sustavom ne upravlja Vodovod Brač d.o.o., i on se ne smatra javnim sustavom odvodnje. Novoplanirani sustavi odvodnje za korisnike unutar GPN-a moraju se predvidjeti kao razdjelni. Sve trase gravitacijskog kolektora moraju biti planirane i izvedene unutar javno-prometnih pojasa. Zbog toga se Planom predlaže stvaranja pojasa unutar GP-a širine od najmanje 3,00 m, mjereno od obalne crte, kako bi se osigurao pristup i kretanje posebnih vozila koja služe za održavanje sustava. Planom se dozvoljavaju i drugi suvremeni načini rješavanja odvodnje otpadnih voda od onih predloženih idejnim rješenjem. Odvodnju otpadnih voda za naselje Podhume, treba riješiti zatvorenim sustavom odvodnje s biopročistačem.

Do izgradnje sustava odvodnje, samo unutar izgrađenog dijela GPN-a, odnosno u slučaju zgrada koje nemaju mogućnost priključenja na javni sustav odvodnje otpadnih voda s uređajem za pročišćavanje, odvodnja otpadnih voda veličine obiteljske kuće, odnosno zgrada kapaciteta potrošnje do 10 ES (ekvivalent stanovnika) može se riješiti prikupljanjem otpadnih voda u vodonepropusnim sabirnim jamama s osiguranim odvozom prikupljenog efluenta u sustav s propisanim pročišćavanjem. U slučajevima zgrada s većom količinom otpadnih voda (uključivo i sve višestambene zgrade neovisno o ES), iste je potrebno prije ispuštanja u recipijent tretirati na odgovarajućom uređaju za pročišćavanje, ovisno o količini i obilježjima otpadnih voda i prijemnim mogućnostima recipijenta (vodotok, more, ili tlo putem upojnih bunara).

3.6. POSTUPANJE S OTPADOM

Problem odlaganja komunalnog otpada cijelog otoka Brača riješio je Prostorni plan Splitsko-dalmatinske županije (PPSDŽ) kroz sabirni centar komunalnog otpada pretovarnu stanicu -na području otoka Brača – Gornji Humac u Općini Pučišća. Današnji se način odlaganja komunalnog otpada treba (postupno) promijeniti tako što će se u budućnosti otpad u Splitsko-dalmatinskoj županiji, pa tako i skupljeni otpad na otoku Braču, odlagati isključivo u jednom Centru za gospodarenje otpadom (CZGO). Do tada će se odlaganje komunalnog otpada vršiti na lokaciji u Gornjem Humcu, Općina Pučišća.

Ovim Planom zadržava se postojeće odlagalište građevinskog otpada (IS5) na području Općine (izvan prostora ograničenja) i to na lokaciji Miran Dolac. Na dijelu k.č. 1971 k.o. Milna (izvan prostora ograničenja) zadržava se odlagalište glomaznog otpada (IS4) koje se treba i dalje održavati. Uz rub čestice prema državnoj cesti treba izgraditi ogradu visine najmanje 1,50 m kako bi se prikrio pogled s ceste. S unutrašnje strane zidane ograde potrebno je zasaditi živicu ili lovor. Na području odlagališta mogu se postaviti tzv. Montažni skladišni šator površine ne veće od 100,00 m^2. Za potrebe komunalnog poduzeća može se izgraditi ukopani spremnik za vodu. Pored spremnika dozvoljava se izgradnja manje pomoćne građevine (do 20,00 m^2) za smještaj uređaja (hidrofor) i nužne opreme za potrebe odlagališta.

Na k.č. 2428, k.o. Milna i k.č. 1070 k.o. Bobovišća planirano je uređenje reciklažnog dvorišta (IS6) za naselje Milna. Čestica mora biti ograđena s kontroliranim pristupom. Širina kolnog pristupa mora biti najmanje 3,50 m. Spremnici za privremeno prikupljanje iskoristivog dijela otpada (staklo, papir, plastika, ...) mogu se postavljati i na javne površine unutar GPN-a kao i IGPIN-a ugostiteljsko-turističke namjene. Unutar „pokretnih" reciklažnih dvorišta treba predvidjeti postavu spremnika za različite vrste otpada koji se može ponovo iskoristiti (papir, metal, staklo, tekstil), ali isto tako i spremnici za kratkotrajno spremanje otpadnog ulja i sl. Spremnici trebaju biti postavljeni ispod nadstrešnica. Planirano reciklažno dvorište predviđeno je na površini deponija glomaznog otpada (dio k.č. 1971, k.o. Milna).

3.7. SPRJEČAVANJE NEPOVOLJNA UTJECAJA NA OKOLIŠ

3.7.1. MJERE ZA POBOLJŠANJE OKOLIŠA

Zbog prirodne i kulturne baštine te razmjerno velikih površina pod zaštitom krajolika, potrebito je neprekidno i sustavno provoditi mjere za poboljšanje i unapređivanje prirodnoga i kultiviranoga (antropogenog) krajolika, kao mjere za sprječavanje nepovoljnog utjecaja na okoliš. U cilju poboljšanja okoliša propisuju se sljedeće mjere:

a) Izgraditi sustav kanalizacije s uređajima za pročišćavanje, osobito u planiranim gospodarskim zonama, i na svim mjestima gdje se javljaju znatniji onečišćivači.
b) Redovito treba čistiti naselje i obalu (plaže) od krutog i krupnog otpada i sprječavati divlja odlagališta otpada po poljodjelskim i šumskim površinama.
c) Smanjiti uporabu agrotehničkih sredstava koja onečišćuju tlo (pesticide, umjetno gnojivo i sl.).
d) Sprječavati korištenje i izgradnju sustava koji proizvode buku i u tome smislu primjenjivati mjere zaštite od buke u skladu s Odredbama za provođenje Prostornog plana Splitsko-dalmatinske županije.
e) Svi planirani turistički kapaciteti moraju biti ili priključeni na sustav odvodnje otpadnih voda ili moraju izgraditi vlastiti sustav odvodnje s biopročistaćem koji će otpadne vode pročistiti do propisane razine u skladu sa zakonom, uredbama, pravilnicima i standardima.

3.7.2. MJERE ZA OČUVANJE OKOLIŠA

Na cijelom području obuhvata Plana, poglavito unutar građevnih područja, ne smiju se graditi građevine koje bi svojim postojanjem ili upotrebom, neposredno ili možebitno ugrožavale život, zdravlje i rad ljudi u naselju ili vrijednost okoliša, niti se smije zemljište uređivati ili koristiti na način koji bi izazvao takve posljedice. U cilju očuvanja okoliša propisane su sljedeće mjere:

a) na djelotvorni način štititi kulturne, prirodne i krajobrazne vrijednosti.
b) čuvati prirodna bogatstva i prirodne izvore (šume, poljodjelsko zemljište, povremene vodotoke, obalu i dr.).
c) uključiti lokalne vlasti u aktivno čuvanje okoliša te zaštitu zaštićenih građevina i područja kroz novčanu potporu i općinske odluke.
d) sprječavati radnje koje potencijalno mogu izazvati nepovoljan utjecaj na okoliš u skladu sa Zakonima, pravilnicima i standardima te u skladu s dokumentima prostornog uređenja širih područja.

3.7.3. MJERE ZA UNAPRJEĐENJE OKOLIŠA

U cilju unapređenja okoliša svakako je potrebno:

a) stvaranje javnoga mnijenja u korist zaštite krajolika, zaštite kulturne i prirodne baštine, smanjenja onečišćenja te za gradnju na zasadama tradicijskoga graditeljstva;
b) kroz dobro osmišljene turističke programe unapređivati zaštitu prostora;
c) u svaki urbanistički plan i arhitektonski projekt ili studiju bilo koje vrste, ugraditi elemente zaštite okoliša i krajobraznoga oblikovanja.

3.7.4. MJERE ZAŠTITE MORA

Radi sprječavanja onečišćenja uzrokovanog pomorskim prometom i lučkim djelatnostima treba osigurati opremu za sprječavanje širenja i uklanjanja onečišćenja, prihvat otpada i istrošenog ulja te drugih tvari, a u lukama instalirati uređaje za prihvat i obradu sanitarnih voda s brodica, kontejnere za odlaganje otpada, istrošenog ulja, ostataka goriva i zauljenih voda.

Uvale Milna i Bobovišća, s relativno slabom izmjenom morske mase u odnosu na planirani stupanj opterećenja i mogućeg onečišćenja, posebno su osjetljiva područja te je propisanim UPU-ima potrebno pažljivo provesti podrobna razgraničenja, utvrđivanja veličine planiranih sadržaja te planiranje ostalih uređenja (zahvata) na pomorskom dobru u akvatoriju tih uvala.

B. IZVOD IZ III. IZMJENA I DOPUNA PROSTORNOG PLANA UREĐENJA SPLITSKO DALMATINSKE ŽUPANIJE

(Službeni glasnik Splitsko-dalmatinske županije br. 1/03, 8/04 (stavljanje izvan snage odredbe), 5/05 (usklađenje s Uredbom o ZOP-u), 5/06 (ispravak usklađenja s Uredbom o ZOP-u), 13/07, 9/13, 147/15 (rješenja o ispravcima grešaka), 154/21, 170/21 – pročišćeni tekst)

,

C. STRUČNE PODLOGE NA KOJIMA SE TEMELJE PROSTORNO PLANSKA RJEŠENJA

- Detaljna topografska karta DTK25
- katastarske karte k.o. Milna i k.o. Bobovišća
- digitalni orto-foto za područje Općine Milna

D. POPIS SEKTORSKIH DOKUMENATA I PROPISA KOJE JE BILO POTREBNO POŠTIVATI U IZRADI PLANA

1. Zakon o prostornom uređenju (NN 153/13, 65/17, 114/18, 39/19, 98/19)
2. Zakon o gradnji (NN 153/13, 20/17, 39/19, 125/19)
3. Zakon o postupanju s nezakonito izgrađenim zgradama (NN 86/12, 143/13, 65/17, 14/19)
4. Zakon o zaštiti i očuvanju kulturnih dobara (NN 69/99, 151/03, 157/03, 100/04, 87/09, 88/10, 61/11, 25/12, 136/12, 157/13, 152/14 , 98/15, 44/17, 90/18, 32/20, 62/20, 117/21)
5. Zakon o šumama (NN 68/18, 115/18, 98/19, 32/20, 145/20)
6. Zakon o poljoprivrednom zemljištu (NN br. 20/18, 115/18, 98/19 i 57/22
7. Zakon o zaštiti okoliša (NN 80/13, 153/13, 78/15, 12/18, 118/18)
8. Zakon o zaštiti zraka (NN 127/19)
9. Zakon o vodama (NN 66/19, 84/21)
10. Zakon o vodnim uslugama (NN 66/19)
11. Zakon o pomorskom dobru (NN 158/03, 100/04, 141/06, 38/09, 123/11, 56/16 i 98/19)
12. Zakon o zaštiti prirode (NN 80/13, 15/18, 14/19, 127/19)
13. Zakon o zaštiti od buke (NN 30/09, 55/13, 153/13, 41/16, 114/18, 14/21)
14. Zakon o ublažavanju i uklanjanju posljedica prirodnih nepogoda (NN 16/19)
15. Zakon o zaštiti od požara (NN 92/10)
16. Zakon o sustavu civilne zaštite (NN 82/15, 118/18, 31/20, 20/21, 114/22)
17. Zakon o zapaljivim tekućinama i plinovima (NN 108/95, 56/10)
18. Zakon o gospodarenju otpadom (NN 84/21)
19. Zakon o cestama (NN 84/11, 22/13, 54,13, 148/13, 92/14, 110/19, 144/21)
20. Zakon o elektroničkim komunikacijama (NN 76/22)
21. Zakon o policiji (NN 34/11, 130/12, 89/14, 151/14, 33/15, 121/16, 66/19)
22. Zakon o obrani (NN br. 73/13, 75/15, 27/16, 110/17, 30/18, 70/19)
23. Zakon o pružanju usluga u turizmu (130/17, 25/19, 98/19, 42/20, 70/21)
24. Zakon o vlasništvu i drugim stvarnim pravima (NN 91/96, 68/98, 137/99, 22/00, 73/00, 129/00, 114/01, 79/06, 141/06, 146/08, 38/09, 153/09, 143/12, 152/14, 81/15, 94/17)
25. Zakon o energetskoj učinkovitosti (NN 127/14, 116/18, 25/20, 32/21, 41/21)
26. Pomorski zakonik (NN 181/04, 76/07, 146/08, 61/11, 56/13, 26/15, 17/19)
27. Pravilnik o razvrstavanju i kategorizaciji luka nautičkog turizma (NN 72/08)
28. Pravilnik o vrstama morskih plaža i uvjetima koje moraju zadovoljiti (NN 50/95)
29. Pravilnik o sadržaju, mjerilima kartografskih prikaza, obveznim prostornim pokazateljima i standardu elaborata prostornih planova (NN 106/98, 39/04, 45/04, 163/04, 09/11)
30. Pravilnik o jednostavnim i drugim građevinama i radovima (NN 112/17, 34/18, 36/19, 98/19, 31/20, 74/22)
31. Pravilnik o razvrstavanju, kategorizaciji i posebnim standardima ugostiteljskih objekata iz skupine hoteli (NN 56/16, 120/19)
32. Pravilnik o razvrstavanju i kategorizaciji objekata u kojima se pružaju ugostiteljske usluge u domaćinstvu (NN 9/16, 54/16, 61/16, 69/17, 120/19)
33. Pravilnik o razvrstavanju i kategorizaciji ugostiteljskih objekata iz skupine ostali ugostiteljski objekti za smještaj (NN 54/16, 69/17)
34. Pravilnik o razvrstavanju i kategorizaciji objekata kojima se pružaju ugostiteljske usluge na obiteljskom poljoprivrednom gospodarstvu (NN 54/16, 69/17, 120/19)
35. Pravilnik o kategorizaciji luke nautičkog turizma i razvrstavanju drugih objekata za pružanje usluga, veza i smještaja plovnih objekata (NN 120/19)
36. Pravilnik o graničnim vrijednostima emisija otpadnih voda (NN 26/20)
37. Pravilnik o hidrantskoj mreži za gašenje požara (NN 8/06)
38. Pravilnik o uvjetima za vatrogasne pristupe (NN 35/94, 55/94, 142/03)
39. Pravilnik o zapaljivim tekućinama (NN 54/99)
40. Pravilnik o ukapljenom naftnom plinu (NN 117/07)
41. Pravilnik o zaštiti od požara ugostiteljskih objekata (NN 100/99)
42. Pravilnik o postajama za opskrbu prijevoznih sredstava gorivom (NN 93/98, 116/07, 141/08)
43. Pravilnik o otpornosti na požar i drugim zahtjevima koje građevine moraju zadovoljiti u slučaju požara (NN 29/13, 87/15)
44. Pravilnik o zaštiti od požara u skladištima (NN 93/08)
45. Pravilnik o uvjetima i načinu provedbe sigurnosnih mjera kod skladištenja eksplozivnih tvari (NN 26/09, 41/09, 66/10)
46. Pravilnik o temeljnim zahtjevima za zaštitu od požara elektroenergetskih postrojenja i uređaja (NN 146/05)
47. Pravilnik o zaštiti šuma od požara (NN 33/14)

48. Pravilnik o razvrstavanju građevina u skupine po zahtjevanosti mjera zaštite od požara (NN 56/12)
49. Pravilnik o mjerama zaštite od elementarnih nepogoda i ratnih opasnosti u prostornom planiranju i uređivanju prostora (NN 29/83, 36/85, 42/86)
50. Pravilnik o nositeljima, sadržaju i postupcima izrade planskih dokumenata u civilnoj zaštiti te načinu informiranja javnosti u postupku njihovog donošenja (NN 66/21)
51. Pravilnik o metodologiji za izradu procjena ugroženosti i planova zaštite i spašavanja (NN 30/14, 67/14)
52. Pravilnik o postupku uzbunjivanja stanovništva (NN 69/16)
53. Pravilnik o tehničkim zahtjevima sustava javnog uzbunjivanja stanovništva (NN 69/16)
54. Pravilnik o osnovnim uvjetima kojima javne ceste izvan naselja i njihovi elementi moraju udovoljavati sa stajališta sigurnosti prometa (NN 110/01)
55. Pravilnik o uvjetima za projektiranje i izgradnju priključaka i prilaza na javnu cestu (NN 95/14)
56. Pravilnik o tehničkim uvjetima za kabelsku kanalizaciju (NN 114/10, 29/13)
57. Pravilnik o načinu i uvjetima određivanja zone elektroničke komunikacijske infrastrukture i povezane opreme, zaštitne zone i radijskog koridora te obveze investitora radova ili građevine (NN 75/13)
58. Pravilnik o svjetlovodnim distribucijskim mrežama (NN 57/14)
59. Pravilnik o nositeljima, sadržaju i postupcima izrade planskih dokumenata u civilnoj zaštiti te informiranja javnosti u postupku njihova donošenja (NN 66/21)
60. Pravilnik o načinu izračuna građevinske (bruto) površine zgrade (NN 93/17)
61. Pravilnik o gospodarenju otpadom (NN 81/20)
62. Pravilnik o najvišim dopuštenim razinama buke u sredini u kojoj ljudi rade i borave (NN 143/21)
63. Pravilnik o temeljnim zahtjevima za zaštitu od požara elektroenergetskih postrojenja i uređaja (NN 146/05)
64. Pravilnik o tehničkim uvjetima isporuke vodnih usluga Vodovoda Brač d.o.o., Supetar (Skupština Društva, listopad 2017.)
65. Pravilnik o zaštitnim i sigurnosnim zonama oko vojnih lokacija i građevina (NN 122/15)
66. Uredba o procjeni utjecaja zahvata na okoliš (NN 61/14, 3/17)
67. Uredba o strateškoj procjeni utjecaja strategije, plana i programa na okoliš (NN 3/17)
68. Uredba o sprječavanju velikih nesreća koje uključuju opasne tvari (NN 44/14, 31/17, 45/17)
69. Uredba o informacijskom sustavu (NN 115/15)
70. Uredba o mjerilima razvoja elektroničke komunikacijske infrastrukture i druge povezane opreme (NN 131/12, 92/15, 10/21)
71. Odluka o razvrstavanju javnih cesta (NN 41/22)
72. Procjena rizika od velikih nesreća za Općinu Milna
73. Prostorni plan Splitsko-dalmatinske županije (Sl. glasnik Splitsko-dalmatinske županije br. 1/03, 8/04, 5/05, 5/06, 13/07, 9/13, 145/15, 154/21, 170/21)
74. OIB smjernice 2.3. Protupožarna zaštita u zgradama čija je kota poda najvišeg kata najmanje 22 m iznad kote površine na koju je moguć pristup (2011.)
75. OIB smjernice 2.2. Protupožarna zaštita u garažama, natkrivenim parkirnim mjestima i parkirnim etažama (2011.)
76. norma TRVBN 138 Prodajna mjesta građevinska zaštita od požara
77. norma NFPA 101 (izdanje 2018.)
78. norma NFPA 307 (izdanje 2016.)
79. norma NFPA 303 Fire Protection Standard for Marinas and Boatyards (izdanje 2016.)
80. norma NFPA 820 (izdanje 2016.)
81. European Guideline CFPA-E No 15:2012 F fire safety in Guest Harbours and Marinas
82. norma HRN EN 1998-1:2011/NA:2011, Eurokod 8

E. EVIDENCIJA POSTUPKA IZRADE PLANA

0. POSTUPAK OCJENE O POTREBI PROVEDBE POSTUPKA IZRADE STRATEŠKE PROCJENE

(Prema *Zakonu o zaštiti okoliša*)

0-1 dopis načelnika županijskom odjelu za zaštitu okoliša .... o potrebi započinjanja postupka Ocjene (28.08.2018.)
0-2 Mišljenje županijskog odjela za zaštitu okoliša .... o potrebi provedbe postupka Ocjene .... (10.09.2018.)
0-3 Odluka načelnika o započinjanju postupka Ocjene o potrebi .... (21.11.2018.)
0-4 Zahtjev JPT za mišljenje o potrebi Strateške procjene utjecaja na okoliš (21.11.2018.)
0-5 Dostava Upravnom odjelu SDŽ Odluke načelnika o potrebi Strateške procjene utjecaja ... (21.11.2018.)
0-6 Obvezujuće Mišljenje (20.11.2019.)
0-7 Odluka načelnika da nije potrebno provesti postupak strateške procjene .... (18.02.2022.)

1. ODLUKA O IZRADI I. ID PROSTORNOG PLANA UREĐENJA OPĆINE Milna (Sl. glasnik Općine Milna 3/22)

(prema članku 86. *Zakona o prostornom uređenju*)

2. ZAHTJEVI JAVNOPRAVNIH TIJELA

(prema članku 90. *Zakona o prostornom uređenju*)

2-1 dopis Općine javno-pravnim tijelima
2-2 preslika povratnica o slanju dopisa sa zahtjevom za dostavu podataka
2-3 Posebni uvjeti zaprimljeni od JPT:

1	Ministarstvo kulture		(nije dostavljeno)
2	Ministarstvo gospodarstva i održivog razvoja – Uprava za zaštitu prirode		(01.04.2022.)
3	Ministarstvo gospodarstva i održivog razvoja – Uprava za procjenu utjecaja na okoliš i održivo gospodarenje otpadom		(25.05.2022.)
4	JU za upravljanje zaštićenim prirodnim vrijednostima na području SDŽ		(nije dostavljeno)
5	Ministarstvo poljoprivrede – Uprava za poljoprivredno zemljište, biljnu proizvodnju i tržište		(19.04.2022.)
6	Ministarstvo poljoprivrede – Uprava šumarstva, lovstva i drvne industrije		(nije dostavljeno)
7	Hrvatske vode – vodnogospodarski odjel za slivove Južnog Jadrana		(20.04.2022.)
8	HAKOM		(28.03.2022.)
9	MUP – Policijska uprava Splitsko-dalmatinska		(14.04.2022.)
10	MUP – ravnateljstvo civilne zaštite, Područni ured CZ Split, Služba inspekcijskih poslova Split		(31.03.2022.)
11	Ministarstvo obrane – Uprava za materijalne resurse, Sektor za vojnu infrastrukturu i zaštitu okoliša, Služba za vojno graditeljstvo i energetsku učinkovitost		(14.04.2022.)
12	Splitsko-dalmatinska županija, JU Zavod za prostorno uređenje SDŽ		(nije dostavljeno)
13	Splitsko-dalmatinska županija, Upravni odjel za graditeljstvo i prostorno uređenje		(nije dostavljeno)
14	ŽUC na području Splitsko-dalmatinske županije		(nije dostavljeno)
15	HC – Sektor za pripremu, građenje i rekonstrukciju, Odjel za strateško planiranje		(04.04.2022.)
16	Ministarstvo mora, prometa i infrastrukture, Uprava sigurnosti plovidbe, Lučka kapetanija Split		(nije dostavljeno)
17	Lučka uprava SDŽ		(nije dostavljeno)
18	Lučka kapetanija Split, ispostava Milna	/dostavljeno elektronskom poštom/	(09.12.2022.)
19	Hrvatska agencija za civilno zrakoplovstvo		(14.04.2022.)
20	Odašiljači i veze doo		(nije dostavljeno)
21	HEP – DP Elektrodalmacija – Split, pogon Brač	/dostavljeno elektronskom poštom/	(18.07.2022.)
22.	HOPS – prijenosno područje Split		(04.04.2022.)
23	Vodovod Brač doo		(22.04.2022.)
24	Hrvatske šume		(28.04.2022.)

3. IZVJEŠĆE O JAVNOJ RASPRAVI

3.1. Izvješće o provedenoj javnoj raspravi (04.04. – 14.04.2023.)
3.2. Izvješće o provedenoj ponovnoj javnoj raspravi (03.07. – 01.08.2023.)

4. ZAKLJUČAK O UTVRĐIVANJU KONAČNOG PRIJEDLOGA PLANA

(prema članku 105. *Zakona o prostornom uređenju*)

5. MIŠLJENJE ŽUPANIJSKOG ZAVODA ZA PROSTORNO UREĐENJE SPLITSKO-DALMATINSKE ŽUPANIJE

(prema članku 107. *Zakona o prostornom uređenju*)

6. SUGLASNOST MINISTARSTVA PROSTORNOG UREĐENJA, GRADITELJSTVA I DRŽAVNE IMOVINE

(prema članku 108. *Zakona o prostornom uređenju*)

0. POSTUPAK OCJENE O POTREBI PROVEDBE POSTUPKA IZRADE STRATEŠKE PROCJENE

(Prema *Zakonu o zaštiti okoliša*)

0-1 dopis načelnika županijskom odjelu za zaštitu okoliša .... o potrebi započinjanja postupka Ocjene (28.08.2018.)
0-2 Mišljenje županijskog odjela za zaštitu okoliša .... o potrebi provedbe postupka Ocjene .... (10.09.2018.)
0-3 Odluka načelnika o započinjanju postupka Ocjene o potrebi .... (21.11.2018.)
0-4 Zahtjev JPT za mišljenje o potrebi Strateške procjene utjecaja na okoliš (21.11.2018.)
0-5 Dostava Upravnom odjelu SDŽ Odluke načelnika o potrebi Strateške procjene utjecaja ... (21.11.2018.)
0-6 Obvezujuće Mišljenje (20.11.2019.)
0-7 Odluka načelnika da nije potrebno provesti postupak strateške procjene .... (18.02.2022.)

REPUBLIKA HRVATSKA
SPLITSKO-DALMATINSKA ŽUPANIJA
OPĆINA MILNA
Sridnja kala 1, 21405 Milna
Tel: 021/636-212; Fax: 021/636-166

Klasa:350-01/18-01/22
Urbroj: 2104/03-03/1-18-1
Milna, 28. kolovoza 2018. godine

Upravni odjel za komunalne poslove,
komunalnu infrastrukturu
i zaštitu okoliša
Splitsko-dalmatinske županije
Bihaćka 1
21000 Split

PREDMET: Zahtjev za davanje mišljenja o potrebi provedbe postupka strateške procjene utjecaja na okoliš Izmjena i dopuna Plana prostornog uređenja Općine Milna

Poštovani

Općina Milna ima namjeru donijeti Odluku o izradi Izmjena i dopuna Prostornog plana uređenja Općine Milna (dalje u tekstu ID PPU).

Sukladno čl. 86. st. 3. Zakona o prostornom uređenju („Narodne novine" broj 153/13 i 65/17), Odluku o izradi prostornog plana područne (regionalne), odnosno lokalne samouprave donosi predstavničko tijelo jedinice područne (regionalne), odnosno lokalne samouprave **po prethodno pribavljenom mišljenju sukladno posebnim zakonima kojima se uređuje zaštita okoliša i prirode.**

Temeljem čl. 66. st.1. Zakona o zaštiti okoliša (Narodne novine br. 83/13, 153/13, 78/15 i 12/18) molimo vas da nam izdate mišljenje o potrebi provedbe postupka ocjene, odnosno strateške procjene utjecaja na okoliš.

Sa poštovanjem

Pročelnik

Toni Domazet

U prilogu:
- nacrt Odluke o izradi ID PPU Općine Milna,
- Obrazac ocjene o potrebi strateške procjene

OBRAZAC
O OCJENI O POTREBI STRATEŠKE PROCJENE NA OKOLIŠ
(Uredba o strateškoj procjeni utjecaja strategije, plana i programa na okoliš „Narodne novine“ broj 3/17)

A. Opći podaci o strategiji, planu ili programu (SPP)

A.1.	Naziv SPP	ID PPU Općine Milna
A.2.	Nadležno tijelo za izradu SPP	Jedinstveni upravni odjel Općine Milna
A.3.	Naziv predstavničkog tijela koje donosi SPP	Općinsko vijeće Općine Milna
A.4.	Obuhvat SPP	Područje Općine Milna
A.5.	Područje SPP	Prostorno planiranje
A.6.	Vrsta dokumenta: novi SPP ili izmjena i dopuna SPP-a	ID PPU
A.7.	Navedite pravni okvir za donošenje SPP	Zakon o prostornom uređenju
A.8.	Predstavlja li SPP okvir za financiranje iz sredstava Europske unije?	NE
A.9.	Postoji li obveza provedbe strateške procjene prema Zakonu?	NE
A.10.	Navedite SPP višeg reda ili sektorsku SPP	Prostorni plan Splitsko-dalmatinske županije
A.11.	Je li proveden postupak strateške procjene za SPP višeg reda (naveden u točki A.10.)	NE
A.12.	Planiraju li se SPP-om nove aktivnosti u odnosu na SPP višeg reda, a za koji je provedena strateška procjena?	NE
A.13.	Navedite razloge donošenja SPP, programska polazišta i ciljeve	Usklađivanje sa digitalnim katastarskim podlogama, Usklađivanje sa PPU SDŽ, Planiranje nerazvrstanih cesta,

B. Procjena mogućih značajnih utjecaja strategije, plana ili programa (SPP) na okoliš

B.1.	Predstavlja li SPP okvir za provedbu zahvata koji podliježu ocjeni o potrebi procjene utjecaja na okoliš, odnosno procjeni utjecaja na okoliš sukladno propisu kojim se uređuju navedeni postupci?	NE
B.2.	Predstavlja li SPP okvir za razvoj drugih zahvata osim gore navedenih koji bi mogli imati značajne utjecaje na okoliš pojedinačno ili kumulativno?	NE
B.3.	Na koji način SPP utječe na ostale relevantne SPP?	Planirano je usklađivanje sa PPU SDŽ
B.4.	Navedite vjerojatno značajne utjecaje na okoliš koji mogu nastati provedbom SPP i na koji način će biti uzeti u obzir pri izradi SPP.	Ne očekuju se značajni utjecaji na okoliš
B.5.	Je li moguć značajni prekogranični utjecaj SPP?	NE

C. Ocjena mogućih značajnih utjecaja strategije, plana ili programa (SPP) na ekološku mrežu

Je li SPP može imati značajan utjecaj na ekološku mrežu?	NE

201800022517

REPUBLIKA HRVATSKA
SPLITSKO – DALMATINSKA ŽUPANIJA
Upravni odjel za komunalne poslove, komunalnu infrastrukturu i zaštitu okoliša

KLASA: 351-02/18-02/0061
URBROJ: 2181/1-10/14-18-0002
Split, 10.09.2018. godine

REPUBLIKA HRVATSKA
SPLITSKO-DALMATINSKA ŽUPANIJA
2104/03 - Općina Milna
Primljeno: 17.09.2018.
Klasifikacijska oznaka: 350-01/18-01/22
Ustrojstvena jedinica: 01/1
Urudžbeni broj: 2181/1-10/14-18-2
Prilozi: /
Vrijednost: /
1278.

OPĆINA MILNA
Jedinstveni upravni odjel
Sridnja kala 1
21405 Milna

Predmet: I. Izmjene i dopune Prostornog plana uređenja Općine Milna
- mišljenje o potrebi provedbe postupka ocjene, odnosno strateške procjene utjecaja na okoliš, daje se

Veza Vaš predmet KLASA: 350-01/18-01/22

Na temelju članka 66. stavka 1. Zakona o zaštiti okoliša (Narodne novine, br. 80/13, 153/13, 78/15 i 12/18), daje se:

Mišljenje

Za I. Izmjene i dopune Prostornog plana uređenja Općine Milna potrebno je provesti postupak ocjene o potrebi strateške procjene utjecaja na okoliš.

Obrazloženje

Općina Milna je sukladno odredbama članka 66. Zakona o zaštiti okoliša (Narodne novine, br. 80/13, 153/13, 78/15 i 12/18), u daljnjem tekstu: Zakon o zaštiti okoliša, svojim zahtjevom od 28. kolovoza 2018., KLASA: 350-01/18-01/22, URBROJ: 2104/03-03/1-18-1, od ovog Upravnog tijela zatražila mišljenje o potrebi provedbe postupka ocjene, odnosno strateške procjene utjecaja na okoliš za I. Izmjene i dopune Prostornog plana uređenja Općine Milna (u daljnjem tekstu: ID PPUO).

Uz zahtjev, Općina Milna priložila je sljedeću dokumentaciju:
– prijedlog Odluke o izradi I. Izmjena i dopuna Prostornog plana uređenja Općine Milna, srpanj 2018.;
– popunjeni Obrazac o ocjeni o potrebi strateške procjene na okoliš.

U predmetnoj dokumentaciji, kao razlozi izrade ID PPUO-a navode se:
- usklađenje temeljnog prostorno-planskog dokumenta Općine Milna sa Zakonom o prostornom uređenju (Narodne novine, br. 153/13 i 65/17) i Prostornim planom Splitsko-dalmatinske županije;
- usklađenje sa digitalnim katastarskim podlogama;
- planiranje nerazvrstanih cesta;

- zahtjevi i primjedbe fizičkih i pravnih osoba s pravnim interesom na području Općine Milna za promjene u namjeni i korištenju prostora Općine Milna.

Također se navodi da ID PPUO-a ne predstavljaju okvir za financiranje iz sredstava Europske unije niti mogu imati značajan utjecaj na ekološku mrežu.

Uvidom u Internet stranicu Bioportal (http://www.bioportal.hr/gis/) Hrvatske agencije za okoliš i prirodu, ovo Upravno tijelo je utvrdilo da se obuhvat predmetnih ID PPUO-a ne odnosi na područja Ekološke mreže, Područja očuvanja značajna za vrste i stanišne tipove (POVS) HR3000112 Mrduja, HR3000113 Podmorje otočića Mrduja i HR3000127 Brač-podmorje, koja se nalaze na području Općine Milna. Na području obuhvata ID PPUO-a nalazi se područje Ekološke mreže, Područje očuvanja značajno za vrste i stanišne tipove (POVS) HR3000340 Batista jama (Bijaka). Obuhvat predmetnih ID PPUO-a se ne nalazi unutar zaštićenih područja sukladno Zakonu o zaštiti prirode (Narodne novine, br. 80/13 i 15/18), u daljnjem tekstu: Zakon o zaštiti prirode.

Sukladno odredbama članka 64. stavka 1. Zakona o zaštiti okoliša za strategije, planove i programe kojima se određuje uporaba malih površina na lokalnoj razini te za manje izmjene i dopune strategija, planova i programa iz članka 63. predmetnog Zakona, obvezno se provodi postupak u kojem se odlučuje o potrebi provedbe strateške procjene. Postupak ocjene o potrebi strateške procjene provodi se na način određen odredbama Zakona o zaštiti okoliša i Uredbe o strateškoj procjeni utjecaja strategije, plana i programa na okoliš (Narodne novine, br. 3/17).

Naime, sukladno odredbama članka 63. stavka 1. alineje 1. Zakona o zaštiti okoliša, postupak strateške procjene, između ostalog, obavezno se provodi za strategije, planove i programe iz područja prostornog planiranja kada daju okvir za zahvate koji podliježu ocjeni o potrebi procjene utjecaja na okoliš, odnosno procjeni utjecaja na okoliš.

Uvidom u dostavljenu dokumentaciju, ovo Upravno tijelo je ocijenilo da se predmetne ID PPUO mogu podvesti pod odredbe članka 64. stavak 1. Zakona o zaštiti okoliša, budući ID PPUO-a daju okvir za zahvate koji podliježe ocjeni o potrebi procjene utjecaja na okoliš, sukladno točki 9.1. Zahvati urbanog razvoja (sustavi odvodnje, sustavi vodoopskrbe, ceste, groblja, krematorij, nove stambene zone, kompleksi sportske, kulturne, obrazovne namjene i drugo) Priloga II. Uredbe o procjeni utjecaja zahvata na okoliš (Narodne novine, br. 61/14 i 3/17).

Napominjemo da je u okviru postupka ocjene o potrebi strateške procjene, ovom Upravnom tijelu obvezno podnijeti zahtjev za provedbom **Prethodne ocjene prihvatljivosti ID PPUO-a za ekološku mrežu**, a sve sukladno članku 48. Zakona o zaštiti prirode. Naime, sukladno članku 74. stavku 3. Zakona o zaštiti okoliša rezultati ocjene prihvatljivosti za ekološku mrežu, mjere ublažavanja utjecaja te praćenje provedbe mjera ublažavanja i sprječavanja štetnog utjecaja na ekološku mrežu su obvezujući, a sukladno članku 48. stavak 11. Zakona o zaštiti prirode akt donesen u postupku ocjene o potrebi strateške procjene mora sadržavati i rezultate Prethodne ocjene.

Slijedom navedenog, ovo Upravno tijelo je mišljenja da je za I. Izmjene i dopune Prostornog plana uređenja Općine Milna, **potrebno provesti postupak ocjene o potrebi strateške procjene utjecaja na okoliš**.

PRIVREMENA PROČELNICA

Marija Vuković, d.i.a.

REPUBLIKA HRVATSKA SPLITSKO-DALMATINSKA ŽUPANIJA SPLIT

Dostaviti:

1. Naslovu
2. Pismohrana

REPUBLIKA HRVATSKA
SPLITSKO-DALMATINSKA ŽUPANIJA
OPĆINA MILNA
Načelnik

KLASA: 350-01/18-01/22
URBROJ: 2104/03-01/1-18-3
Milna, 21. studeni 2018. godine

Na temelju članka 64. *Zakona o zaštiti okoliša* (NN 80/13, 153/13, 78/15 i 12/18), članaka 5. i 29. *Uredbe o strateškoj procjeni utjecaja strategije, plana i programa na okoliš* (NN 3/17) i članka 58. *Statuta Općine Milna* („Službeni glasnik Općine Milna", broj 6/10 i 4/14), Općinski načelnik Općine Milna, 21. studenog 2018. godine, donosi

ODLUKU

O ZAPOČINJANJU POSTUPKA OCJENE O POTREBI STRATEŠKE PROCJENE UTJECAJA I. IZMJENA I DOPUNA PROSTORNOG PLANA UREĐENJA OPĆINE MILNA NA OKOLIŠ

Članak 1.

(1) Na temelju Mišljenja Upravnog odjela za komunalne poslove, komunalnu infrastrukturu i zaštitu okoliša Splitsko-dalmatinske županije (KLASA: 351-02/18-02/0061, URBROJ: 2181/1-11/14-18-0002 od 10. rujna 2018. godine), za I. Izmjene i dopune Prostornog plana uređenja Općine Milna (u daljnjem tekstu: *Plan*) potrebno je provesti postupak Ocjene o potrebi strateške procjene utjecaja *Plana* na okoliš.

(2) Donošenjem ove Odluke započinje postupak Ocjene o potrebi strateške procjene utjecaja *Plana* na okoliš.

(4) Postupak Ocjene o potrebi strateške procjene utjecaja *Plana* na okoliš provodi Općina Milna u suradnji s Upravnim odjelom za komunalne poslove, komunalnu infrastrukturu i zaštitu okoliša Splitsko-dalmatinske županija.

Članak 2.

(1) Nositelj izrade *Plana* i tijelo nadležno za provođenje postupka Ocjene o potrebi strateške procjene utjecaja na okoliš je Jedinstveni upravni odjel Općine Milna.

Članak 3.

(1) Od donošenja važećeg prostornog plana uređenja Općine Milna prošlo je više od 10 godina. U međuvremenu su se zakoni vezani za prostorno uređenje promijenili u potpunosti, kao i niz drugih zakona koji imaju utjecaja na postupak izrade i primjenu prostornog plana.

Općina Milna *Planom* želi izvršiti usklađenje temeljnog prostorno-planskog dokumenta sa *Zakonom*, kao i s *Prostornim planom Splitsko-dalmatinske županije*. U Plan će se ugraditi i zahtjevi javno-pravnih tijela s pravnim interesom na području Općine.

Cijeli *Plan* bit će izrađen na novim digitalnim kartografskim podlogama izrađenim od strane Državne geodetske uprave u novom koordinatnom sustavu - HTRS96. *Plan* će biti izrađen sukladno *Pravilniku o sadržaju, mjerilima kartografskih prikaza, obveznim prostornim pokazateljima i standardu elaborata prostornih planova* (NN 106/98., 39/04., 45/04., 163/04.).

Kako je u međuvremenu Općina Milna naručila izradu *Prometne studije* kojom bi se identificirale sve postojeće i moguće planirane nerazvrstane ceste na području Općine, rezultat ove *Prometne studije* biti će unesen u rješenje *Plana*.

Dopunski razlog predstavlja određeni broj zaprimljenih zahtjeva i primjedbi fizičkih i pravnih osoba s pravnim interesom na području Općine Milna za promjenama u namjeni i korištenju prostora općine Milna.

Članak 4.

(1) Obuhvat *Plana* odgovara veličini i obliku Zakonom utvrđene prostorne jedinice općine Milna, odnosno važećem PPUO-u („Službeni glasnik Općine Milna", broj 5/7).

Članak 5.

(1) Radnje koje će se provesti u postupku ocjene o potrebi strateške procjene utjecaja na okoliš, provode se sukladno odredbama *Zakona o zaštiti okoliša*, *Uredbe o strateškoj procjeni utjecaja plana i programa na okoliš* i odredbama posebnih propisa iz područja iz kojeg se *Plan* donosi i to sljedećim redoslijedom provedbe:

1. Općinski načelnik Općine Milna, sukladno Odredbi iz čl.29. *Uredbe o strateškoj procjeni utjecaja plana i programa na okoliš*, započinje postupak Ocjene o potrebi strateške procjene utjecaja *Plana* na okoliš donošenjem ove Odluke.
2. Općina će pribaviti mišljenja tijela i/ili osoba određenih posebnim propisima, navedenih u čl.6. ove *Odluke*. U svrhu pribavljanja mišljenja, Općina dostavlja Zahtjev za davanje mišljenja o potrebi strateške procjene u roku od 8 dana od dana donošenja ove Odluke. Zahtjev se obavezno dostavlja Ministarstvu zaštite okoliša i energetike, Upravi za zaštitu prirode, koja u okviru postupka Ocjene provodi Prethodnu ocjenu prihvatljivosti za ekološku mrežu, sukladno *Zakonu o zaštiti prirode* (NN 80/13, 15/18).
3. Na temelju kriterija za utvrđivanje vjerojatno značajnog utjecaja *Plana* na okoliš, iz Priloga III. *Uredbe o strateškoj procjeni utjecaja plana i programa na okoliš*, tijela i/ili osobe daju mišljenje o potrebi strateške procjene te ga u roku od 30 dana od dana zaprimanja zahtjeva dostavljaju Općini.
4. Ukoliko Općina ocijeni potrebnim, osigurat će dodatna pojašnjenja s tijelom i/ili osobom koja je dostavila mišljenje iz točke 2. ovog članka.
5. Ako Upravni odjel komunalne poslove, komunalnu infrastrukturu i zaštitu okoliša Splitsko-dalmatinske županije isključi mogućnost značajnih negativnih utjecaja *Plana* na ciljeve očuvanja i cjelovitost područja ekološke mreže, daje mišljenje da je *Plana* prihvatljiv za ekološku mrežu.
6. Ako Upravni odjel komunalne poslove, komunalnu infrastrukturu i zaštitu okoliša Splitsko-dalmatinske županije ne isključi mogućnost značajnih negativnih utjecaja *Plana* na ciljeve očuvanja i cjelovitost područja ekološke mreže, daje obvezujuće mišljenje da je obvezna provedba Glavne ocjene, što znači da se obvezno provodi i postupak strateške procjene.

7. Prije donošenja Odluke u postupku ocjene o potrebi strateške procjene, kojom Općina potvrđuje da za *Plan* koji je u izradi "jest potrebno" ili "nije potrebno" provesti postupak strateške procjene, Općina je dužna o provedenom postupku ocjene pribaviti mišljenje Upravnog odjela za komunalne poslove, komunalnu infrastrukturu i zaštitu okoliša Splitsko-dalmatinske županije pri čemu je dužna dostaviti prijedlog odluke i cjelovitu dokumentaciju iz postupka ocjene.
8. Ako se u postupku ocjene utvrdi da *Plan* ima vjerojatno značajan utjecaj na okoliš, donosi se Odluka o obvezi provedbe strateške procjene koja sadrži osobito razloge zbog kojih je utvrđena potreba strateške procjene sukladno kriterijima iz Priloga III. *Uredbe o strateškoj procjeni utjecaja plana i programa na okoliš.*
9. Ako se u postupku ocjene utvrdi da *Plan* nema vjerojatno značajan utjecaj na okoliš, donosi se Odluka da nije potrebno provesti stratešku procjenu. Odluka mora sadržavati osnovne podatke o planu i obrazloženje razloga zbog kojih je utvrđeno da nije potrebno provesti stratešku procjenu sukladno kriterijima iz Priloga II. *Uredbe o strateškoj procjeni utjecaja plana i programa na okoliš.*
10. O Odluci iz točke 8. i 9.Općina informira javnost sukladno *Zakonu o zaštiti okoliša* i *Uredbi o informiranju i sudjelovanju javnosti i zainteresirane javnosti u pitanjima zaštite okoliša* (NN 64/08).

Članak 6.

(1) U postupku ocjene o potrebi strateške procjene utjecaja na okoliš za *Plan* prema ovoj Odluci sudjelovat će sljedeća tijela i osobe:

1. Splitsko-dalmatinska županija, Upravni odjel za komunalne poslove, komunalnu infrastrukturu i zaštitu okoliša, Bihačka 1/III, 21000 Split
2. Ministarstvo kulture, Uprava za zaštitu kulturne baštine, Konzervatorski odjel u Splitu za područje Splitsko-dalmatinske županije, Porinova bb, 21000 Split
3. Ministarstvo poljoprivrede, Ulica grada Vukovara 78, 10000 Zagreb
4. Splitsko-dalmatinska županija, Upravni odjel za gospodarstvo, EU fondove i poljoprivredu, Domovinskog rata 2/IV, 21000 Split
5. Splitsko-dalmatinska županija, Upravni odjel za graditeljstvo i prostorno uređenje, Bihačka 1/III, 21000 Split
6. Splitsko-dalmatinska županija, Upravni odjel za turizam i pomorstvo, Domovinskog rata 2/IV, 21000 Split
7. HEP – Operater prijenosnog sustava d.o.o., Prijenosno područje Split, Ulica kneza Ljudevita Posavskog 5, 21000 Split
8. MUP – Policijska uprava Splitsko-dalmatinska, Sektor upravnih, inspekcijskih i poslova civilne zaštite, Trg hrvatske bratske zajednice 9, 21000 Split
9. Javna ustanova Zavod za prostorno uređenje Splitsko-dalmatinske županije, Domovinskog rata 2/I, 21000 Split
10. Nastavni zavod za javno zdravstvo Splitsko-dalmatinske županije, Vukovarska 46, 21000 Split
11. Županijska uprava za ceste Splitsko-dalmatinske županije, Ruđera Boškovića 22, 21000 Split
12. Hrvatske vode, VGO za slivove južnog jadrana Split, Vukovarska 35, 21000 Split
13. Hrvatske šume d.o.o., UŠP Split, Kralja Zvonimira 35/III, 21000 Split
14. Hrvatske ceste d.o.o., Vončinina 3, 10000 Zagreb

15. Općina Sutivan, Trg. dr. Franje Tuđmana 1, 21403 Sutivan
16. Općina Nerežišća, Trg sv.Petra 5, 21423 Nerežišća
17. Općina Šolta, Podkuća 8, 21430 Grohote

Članak 7.

Općina Milna dužna je informirati javnost o pokretanju postupka ocjene, sukladno odredbama *Zakona o zaštiti okoliša* i odredbama *Uredbe o informiranju i sudjelovanju javnosti i zainteresirane javnosti u pitanjima zaštite okoliša*, kojima se uređuje informiranje javnosti i zainteresirane javnosti u pitanjima zaštite okoliša.

Članak 8.

Ova Odluka stupa na snagu danom donošenja, a objavit će se na službenoj internetskoj stranici Općine Milna.

OPĆINSKI NAČELNIK

Frane Lozić

Republika Hrvatska * OPĆINA MILNA * OPĆINSKI NAČELNIK * SPLITSKO - DALMATINSKA ŽUPANIJA

REPUBLIKA HRVATSKA
SPLITSKO-DALMATINSKA ŽUPANIJA
OPĆINA MILNA
Jedinstveni upravni odjel

KLASA: 350-01/18-018/22
URBROJ: 2104/03-01/1-18-4
Milna, 21. studeni 2018. godine

TIJELIMA PREMA DOSTAVNOM POPISU
- svima

PREDMET: **Zahtjev za davanje mišljenja o potrebi Strateške procjene utjecaja na okoliš**
I. Izmjena i dopuna Prostornog plana uređenja Općine Milna
-mišljenje, traži se

Poštovani,

Sukladno odredbama članka 64. Zakona o zaštiti okoliša (NN 80/13, 153/133, 78/15, 12/18) te Mišljenja Upravnog odjela za komunalne poslove, komunalnu infrastrukturu i zaštitu okoliša Splitsko-dalmatinske županije (KLASA: 351-02/18-02/0061, URBROJ: 2181/1-11/14-18-0002 od 10. rujna 2018. godine)), za I. Izmjene i dopune Prostornog plana uređenja Općine Milna (dalje u tekstu: *Plan*), potrebno je provesti postupak Ocjene o potrebi strateške procjene utjecaja *Plana* na okoliš.

Načelnik Općine Milna donio je Odluku o započinjanju postupka Ocjene o potrebi strateške procjene utjecaja I. Izmjena i dopuna Prostornog plana uređenja općine Milna na okoliš dana 21. studeni 2018. godine (dalje u tekstu: *Odluka*), u kojoj su navedena programska polazišta i ciljevi izrade *Plana.*

Temeljem članka 29 Uredbe o strateškoj procjeni utjecaja strategije, plana i programa na okoliš (NN 3/17) i *Odluke*, Općina Milna dužna je pribaviti mišljenja tijela i/ili osoba određenih posebnim propisima o potrebi Strateške procjene utjecaja *Plana* na okoliš.

Od donošenja važećeg prostornog plana uređenja Općine Milna prošlo je više od 10 godina. U međuvremenu su se zakoni vezani za prostorno uređenje promijenili u potpunosti, kao i niz drugih zakona koji imaju utjecaja na postupak izrade i primjenu prostornog plana. Općina Milna *Planom* želi izvršiti usklađenje temeljnog prostorno-planskog dokumenta sa *Zakonom*, kao i s *Prostornim planom Splitsko-dalmatinske županije*. U Plan će se ugraditi i zahtjevi javno-pravnih tijela s pravnim interesom na području Općine. Cijeli *Plan* bit će izrađen na novim digitalnim kartografskim podlogama izrađenim od strane Državne geodetske uprave u novom koordinatnom sustavu - HTRS96. *Plan* će biti izrađen sukladno *Pravilniku o sadržaju, mjerilima kartografskih prikaza, obveznim prostornim pokazateljima i standardu elaborata prostornih planova* (NN 106/98., 39/04., 45/04., 163/04.). Kako je u međuvremenu Općina Milna naručila izradu *Prometne studije* kojom bi se identificirale sve

postojeće i moguće planirane nerazvrstane ceste na području Općine, rezultat ove *Prometne studije* biti će unesen u rješenje *Plana*. Dopunski razlog predstavlja određeni broj zaprimljenih zahtjeva i primjedbi fizičkih i pravnih osoba s pravnim interesom na području Općine Milna za promjenama u namjeni i korištenju prostora općine Milna. Ovim izmjenama i dopunama neće se planirati zahvati koji bi mogli imati negativan utjecaj na okoliš ili ekološku mrežu.

Temeljni Prostorni plan uređenja Općine Milna izrađen je 2007. godine („Službeni glasnik Općine Milna", br. 5/07). Obuhvat Plana odgovara veličini i obliku Zakonom utvrđene prostorne jedinice općine Općine, odnosno važećem PPUO-u.

Molimo da Vaše mišljenje dostavite na adresu Općine Milna, Sridnja Kala 1, 21405 Milna, u roku od 30 dana od dana zaprimanja ovog zahtjeva. Ukoliko mišljenje ne bude dostavljeno u navedenom roku, smatrat će se da nema posebnih utjecaja i uvjeta vezanih za zaštitu okoliša.

Dodatne informacije mogu se dobiti u Jedinstvenom upravnom odjelu Općine Milna na adresi Sridnja kala 1, 21405 Milna (osoba za kontakt: Toni Domazet, e-mail: procelnik@opcinamilna.hr ili telefon 021 636 212).

Uz zahtjev dostavljamo:

- Odluku o započinjanju postupka Ocjene o potrebi strateške procjene utjecaja I. Izmjena i dopuna Prostornog plana uređenja općine Milna na okoliš
- Prijedlog teksta Odluke o izradi I. Izmjena i dopuna Prostornog plana uređenja Općine Milna
- Obrazac iz priloga II. Uredbe

S poštovanjem

Jedinstveni upravni odjel
Općine Milna

PROČELNIK:

Toni Domazet

REPUBLIKA HRVATSKA OPĆINA MILNA JEDINSTVENI UPRAVNI ODJEL SPLITSKO-DALMATINSKA ŽUPANIJA

DOSTAVNI POPIS:

1. Splitsko-dalmatinska županija, Upravni odjel za komunalne poslove, komunalnu infrastrukturu i zaštitu okoliša, Bihačka 1/III, 21000 Split
2. Ministarstvo kulture, Uprava za zaštitu kulturne baštine, Konzervatorski odjel u Splitu za područje Splitsko-dalmatinske županije, Porinova bb, 21000 Split
3. Ministarstvo poljoprivrede, Ulica grada Vukovara 78, 10000 Zagreb
4. Splitsko-dalmatinska županija, Upravni odjel za gospodarstvo, EU fondove i poljoprivredu, Domovinskog rata 2/IV, 21000 Split
5. Splitsko-dalmatinska županija, Upravni odjel za graditeljstvo i prostorno uređenje, Bihačka 1/III, 21000 Split
6. Splitsko-dalmatinska županija, Upravni odjel za turizam i pomorstvo, Domovinskog rata 2/IV, 21000 Split
7. HEP – Operater prijenosnog sustava d.o.o., Prijenosno područje Split, Ulica kneza Ljudevita Posavskog 5, 21000 Split
8. MUP – Policijska uprava Splitsko-dalmatinska, Sektor upravnih, inspekcijskih i poslova civilne zaštite, Trg hrvatske bratske zajednice 9, 21000 Split
9. Javna ustanova Zavod za prostorno uređenje Splitsko-dalmatinske županije, Domovinskog rata 2/I, 21000 Split
10. Nastavni zavod za javno zdravstvo Splitsko-dalmatinske županije, Vukovarska 46, 21000 Split
11. Županijska uprava za ceste Splitsko-dalmatinske županije, Ruđera Boškovića 22, 21000 Split
12. Hrvatske vode, VGO za slivove južnog jadrana Split, Vukovarska 35, 21000 Split
13. Hrvatske šume d.o.o., UŠP Split, Kralja Zvonimira 35/III, 21000 Split
14. Hrvatske ceste d.o.o., Vončinina 3, 10000 Zagreb
15. Općina Sutivan, Trg. dr. Franje Tuđmana 1, 21403 Sutivan
16. Općina Nerežišća, Trg sv.Petra 5, 21423 Nerežišća
17. Općina Šolta, Podkuća 8, 21430 Grohote

REPUBLIKA HRVATSKA
SPLITSKO-DALMATINSKA ŽUPANIJA
OPĆINA MILNA
Jedinstveni upravni odjel

KLASA: 350-01/18-018/22
URBROJ: 2104/03-01/1-18-5
Milna, 26. studeni 2018. godine

REPUBLIKA HRVATSKA
SPLITSKO-DALMATINSKA ŽUPANIJA
UPRAVNI ODJEL ZAJEDNIČKIH POSLOVA

Primljeno: 26-11-2018		
Klasifikacijska oznaka	Ust. jed.	
Urbroj:	Pril.	Vrij.

REPUBLIKA HRVATSKA
SPLITSKO-DALMATINSKA ŽUPANIJA
Upravni odjel za komunalne poslove, komunalnu infrastrukturu
i zaštitu okoliša
Bihačka 1/III, 21000 Split

PREDMET: **Odluka o potrebi Strateške procjene utjecaja na okoliš**
I. Izmjena i dopuna Prostornog plana uređenja Općine Milna
-dostavlja se,

Poštovani,

Sukladno odredbama članka 64. Zakona o zaštiti okoliša (NN 80/13, 153/133, 78/15, 12/18) te Vašeg mišljenja, KLASA: 351-02/18-02/0061, URBROJ: 2181/1-11/14-18-0002 od 10. rujna 2018. godine)), za I. Izmjene i dopune Prostornog plana uređenja Općine Milna (dalje u tekstu: *Plan*), potrebno je provesti postupak Ocjene o potrebi strateške procjene utjecaja *Plana* na okoliš.

Načelnik Općine Milna donio je Odluku o započinjanju postupka Ocjene o potrebi strateške procjene utjecaja I. Izmjena i dopuna Prostornog plana uređenja općine Milna na okoliš dana 21. studeni 2018. godine (dalje u tekstu: *Odluka*), te Vam predmetnu odluku dostavljamo u privitku ovog dopisa.

S poštovanjem,

OPĆINSKI NAČELNK

Frane Lozić

Republika Hrvatska * SPLITSKO-DALMATINSKA ŽUPANIJA * OPĆINA MILNA OPĆINSKI NAČELNIK

Privitak:

- *Odluka o potrebi Strateške procjene utjecaja na okoliš*
  I. Izmjena i dopuna Prostornog plana uređenja Općine Milna

Opcina Milna

201901422

REPUBLIKA HRVATSKA
SPLITSKO-DALMATINSKA ŽUPANIJA
Upravni odjel za komunalne poslove, komunalnu infrastrukturu i zaštitu okoliša

KLASA: 351-04/18-01/0030
URBROJ: 2181/1-10/06-19-6
Split, 20. studenog 2018.19.

Općina Milna 1108.
Klasa 350-01/18-01/0030 Ustr. jed. 03/1
URBR 2104/03-03/1-19-0004 Datum 26.11.19
UREDpro : www.castel-it.hr

OPĆINA MILNA
JEDINSTVENI UPRAVNI ODJEL
Sridnja kala 1
21405 Milna

PREDMET: **Prethodna ocjena prihvatljivosti I. Izmjena i dopuna Prostornog plana uređenja Općine Milna za ekološku mrežu**
- obvezujuće mišljenje, daje se

Veza: Vaš dopis, KLASA: 350-01/18-01/30, URBROJ: 2104/03-01/1-18-1 od 21. studenog 2018.

Na temelju članka 26. stavka 1., članka 46. stavka 2. i članka 48. stavka 10. Zakona o zaštiti prirode (NN 80/13 i 15/18), a u svezi članka 64. stavka 5. Zakona o zaštiti okoliša (NN 80/13, 153/13, 78/15 i 12/18), daje se:

Obvezujuće mišljenje

da su I. Izmjene i dopune Prostornog plana uređenja Općine Milna **prihvatljive za Ekološku mrežu RH** i za iste nije potrebno provesti postupak Glavne ocjene, uz obvezu provedbe ocjene prihvatljivosti za dokumente nižeg reda i pojedinačne zahvate koji mogu imati utjecaj na ekološku mrežu te **uz slijedeće uvjete**:

1. U I. Izmjene i dopune Prostornog plana uređenja Općine Milna potrebno je prenijeti sve mjere ublažavanja za područja ekološke mreže iz Strateške studije o utjecaju na okoliš Izmjena i dopuna Prostornog plana Splitsko-dalmatinske županije;

2. Po završetku postupka strateške procjene utjecaja na okoliš i glavne ocjene Urbanističkog plana uređenja područja ugostiteljsko - turističke namjene T2 „Osibova Lučice" i s tim u vezi Izmjena i dopuna Prostornog plana uređenja Općine Milna za područje T2 „Osibova – Lučice, u I. Izmjene i dopune Prostornog plana uređenja Općine Milna potrebno je prenijeti mjere zaštite okoliša iz strateške studije i mjere ublažavanja iz Glavne ocjene;

3. Propisuju se i slijedeći uvjeti zaštite prirode:

- U slučaju da se planiranim turističkim zonama predviđa izgradnja bazena, potrebno je propisati zabranu ispuštanja bazenske vode direktno u more ili putem oborinske odvodnje, bilo da se radi o slatkoj ili o morskoj vodi kojom će se puniti bazeni, odnosno propisati njihovo zbrinjavanje isključivo preko sustava odvodnje otpadnih voda;
- U slučaju korištenja morske vode za punjenje bazena predvidjeti mjere kojima se sprečava usis strogo zaštićenih vrsta morskih organizama.
- Ispuste oborinskih voda planiranih turističkih zona ne ispuštati direktno u naselja posidonije.

Obrazloženje

Općina Milna je, u okviru postupka ocjene o potrebi strateške procjene utjecaja na okoliš I. Izmjena i dopuna Prostornog plana uređenja Općine Milna (dalje u tekstu: I. ID PPU Milna), sukladno odredbama članka 46. stavak 2. Zakona o zaštiti prirode (NN 80/13 i 15/18), svojim zahtjevom od 21. studenog 2018. godine, KLASA: 350-01/18-01/30, URBROJ: 2104/03-01/1-18-1 od ovog Upravnog tijela zatražila provedbu postupka prethodne ocjene prihvatljivosti I. ID PPU Milna za ekološku mrežu.

Uz svoj zahtjev Općina Milna priložila je slijedeću dokumentaciju:

- Nacrt Odluke o izradi I. ID PPU Milna;
- Odluku o započinjanju postupka ocjene o potrebi strateške procjene utjecaja I. ID PPU Milna na okoliš od 21. studenog 2018. godine (KLASA: 350-01/18-01/22, URBROJ: 2104/03-01/1-18-3);
- Ispunjeni obrazac iz Priloga II. Uredbe o strateškoj procjeni utjecaja strategije, plana i programa na okoliš (NN 03/17) za predmetne I. ID PPU Milna;
- Kartografski prikaz obuhvata Općine Milna s prikazom područja ekološke mreže.

Polazišta i ciljevi izrade I. ID PPU Milna su:

- Od donošenja važećeg prostornog plana uređenja Općine Milna prošlo je više od 10 godina. U međuvremenu su se zakoni vezani za prostorno uređenje promijenili u potpunosti, kao i niz drugih zakona koji imaju utjecaja na postupak izrade i primjenu prostornog plana te Odlukom o izradi I. ID PPU Milna želi izvršiti usklađenje temeljnog prostorno-planskog dokumenta sa Zakonom, kao i s Prostornim planom Splitsko-dalmatinske županije;
- Cijeli prostorni plan treba izraditi na novim digitalnim kartografskim podlogama izrađenim od strane Državne geodetske uprave u novom koordinatnom sustavu – HTRS96;
- Kako je u međuvremenu Općina Milna naručila izradu *Prometne studije* kojom bi se identificirale sve postojeće i moguće planirane nerazvrstane ceste na području Općine, rezultat ove studije treba unijeti u rješenje I. ID PPU Milna;
- Dopunski razlog predstavlja određeni broj zaprimljenih zahtjeva i primjedbi fizičkih i pravnih osoba s pravnim interesom na području Općine Milna za promjenama u namjeni i korištenju prostora Općine Milna;
- Ugraditi zahtjeve javno-pravnih tijela, uskladiti grafički dio I. ID PPU Milna te Odredbe za provođenje Prostornog plana Splitsko-dalmatinske županije te odgovarajućim Zakonima i podzakonskim aktima;

U postupku Prethodne ocjene prihvatljivosti zahvata za ekološku mrežu ovo Upravno tijelo je, sukladno članku 48. stavku 3. citiranog Zakona o zaštiti prirode, zatražilo mišljenje Hrvatske agencije za okoliš i prirodu, a čije poslove je temeljem čl. 73. stavka 1. Zakona o izmjenama i dopunama zakona o zaštiti okoliša (NN 118/18) preuzelo Ministarstvo zaštite okoliša i energetike (dalje u tekstu: MZOE).

MZOE je svojim dopisom od 29. siječnja 2019. godine (KLASA: 612-07/18-30/239, URBROJ: 427-07-3-19-2) zatražilo nadopunu dokumentacije. Temeljem dostavljene dopune, MZOE se dana 14. studenog 2019. godine očitovalo stručnim mišljenjem (KLASA: 612-07/18-30/239, URBROJ: 427-07-3-19-2), u kojem se navodi sljedeće:

„Obuhvat I. ID PPUO Milna nalazi se unutar područja ekološke mreže (Uredba o ekološkoj mreži, NN 124/13, 105/15), Područja očuvanja značajnog za vrste i stanišne tipove (POVS): HR3000112 Mrduja, HR3000113 Podmorje otočića Mrduja, HR3000127 Brač – podmorje i HR3000340 Batista jama (Bijaka).

U dostavljenoj nadopuni daju se detalji planiranih izmjena vezano uz razloge izrade i donošenja I. ID PPUO Milna:

1. *Usklađenje temeljnog prostorno-planskog dokumenta Općine Milna sa Zakonom o prostornom uređenju (NN 153/13, 65/17 i 114/18), kao i s Prostornim planom Splitsko-dalmatinske županije (Službeni glasnik Splitsko-dalmatinske županije, broj 1/03, 8/04 (stavljanje izvan snage odredbe), 5/05 (usklađenje s Uredbom o ZOP-u), 5/06 (ispravak usklađenja s Uredbom o ZOP-u), 13/07, 9/13, 147/15 (rješenja o ispravcima grešaka).*

   Planira se usklađenje s Prostornim planom Splitsko dalmatinske županije, kao i njegovim Izmjenama i dopunama koje su u tijeku, a za koje je izrađena Strateška procjena utjecaja Plana na okoliš, a time i Glavna ocjena prihvatljivosti za ekološku mrežu.

   Ovim Planom, vezano za Općinu Milna, a od mogućeg utjecaja na područja ekološke mreže:

   - *Planira se izmjena oblika i veličine (smanjenje) izdvojenog dijela građevinskog područja izvan naselja (IGPIN) gospodarske - ugostiteljsko turističke namjene na području Općine Milna - za turističke zone TZ Osibova-Lučice, TZ Bijaka i TZ Brdo*
   - *Planira se ukidanje TZ Mihoj Dolac*
   - *Planiraju se nove TZ Turski Bok (približno 14 ha) i TZ Duboka (približno 1 ha)*
   - *I. ID PPUO Milna neće planirati druga područja ugostiteljsko-turističke namjene*

   Planira se usklađenje kartografskog dijela Plana i Odredbi za provođenje sa Zakonom o prostornom uređenju vezano za planiranje građevnih područja unutar prostora ograničenja pri čemu se neće planirati širenje građevnog područja u pojasu 100,00 m od obalne crte. Ne planiraju se nikakve veće intervencije na pomorskom dobru (pa tako ni u području ekološke mreže), a koje nisu dozvoljene Prostornim planom Splitsko-dalmatinske županije.

2. *Cijeli prostorni plan treba izraditi na novim digitalnim kartografskim podlogama izrađenim od strane Državne geodetske uprave u novom koordinatnom sustavu - HTRS96.*

   Navedeno ne predstavlja utjecaj na ekološku mrežu.

3. *Rezultat Prometne studije Općine Milna treba unijeti u rješenje ID PPUO.*

   Prometnom studijom evidentirane su sve postojeće razvrstane i nerazvrstane ceste, te neke koje su planirane kao interes Općine Milna, međutim nisu od utjecaja na područje ekološke mreže.

4. *Dopunski razlog predstavlja određeni broj zaprimljenih zahtjeva i primjedbi fizičkih i pravnih osoba s pravnim interesom na području Općine Milna za promjenama u namjeni i korištenju prostora općine Milna.*

   Zaprimljeno je više zahtjeva fizičkih i pravnih osoba, koji se većinom odnose na proširenje građevnog područja naselja. Prihvatit će se ona koja su u skladu sa Zakonom i Prostornim planom Splitsko-dalmatinske županije, a neće imati negativan utjecaj na ekološku mrežu iz razloga što na području ekološke mreže POVS HR3000127 Brač podmorje, a na koje bi širenje građevinskih područja naselja (GPN) moglo imati utjecaja, postoji samo izdvojeni dio GPN Milna u Osibovoj koji se, prema Zakonu, ne smije širiti u pojasu od 100,00 m od obalne crte.

   Neće se planirati nikakve nove namjene, osim za potrebe obiteljskih poljoprivrednih gospodarstava, koji neće imati negativan utjecaj na ekološku mrežu.

   Unutar IGPIN ugostiteljsko-turističke namjene koji imaju izlaz na POVS HR3000127- Brač podmorje planirat će se zahvati u skladu sa Zakonom i Prostornim planom Splitsko-dalmatinske županije.

U dopuni je također navedeno slijedeće: „Sva područja ekološke mreže nalaze se u prostoru ograničenja. POVS HR3000340 Batista jama (Bijaka) obrađena je UPU-om TZ Bijaka koji je na snazi, u POVS HR3000112 Mrduja (otočić Mrduja) ne planiraju se bilo kakvi zahvati, a POVS HR3000127 Brač - podmorje i HR3000113 Podmorje otočića Mrduja odnose se na područje mora u kojem se GPN ne smije širiti, a ostali planirani IGPIN ugostiteljsko-turističke namjene planirani su Prostornim planom Splitsko-dalmatinske županije."

Vezano uz planirane I. ID PPUO Milna i mogućnost utjecaja na područja ekološke mreže, sukladno dostavljenoj dopuni, planiranim novim turističkim zonama TZ Turski Bok (približno 14 ha, max. kapacitet 600 ljudi) i TZ Duboka (približno 1 ha, max. kapacitet 120 ljudi) mogući su utjecaji na područje ekološke mreže HR3000127 Brač – podmorje.

Turističke zone obrađene su kroz stratešku studiju o utjecaju na okoliš Izmjena i dopuna Prostornog plana Splitsko-dalmatinske županije. U strateškoj studiji ocijenjen je značajni negativni utjecaj pojedinačnih, kao i kumulativnih utjecaja na stanje ciljnih staništnih tipova predmetnog područja ekološke mreže, pojedinačno uslijed izgradnje luke nautičkog turizma te turističkih priveza i uređenja plaža, a kumulativno razvojem turističkih zona, kako planiranih Planom tako i važećim Prostornim planom Splitsko-dalmatinske županije, povećanjem antropogenog pritiska na područje, što će biti najizraženije u periodu turističke sezone i to na obalna i morska staništa te kao posljedica aktivnosti marikulture te luka nautičkog turizma.

S obzirom na to da su u strateškoj studiji vezano uz utjecaj ugostiteljsko-turističke namjene propisane mjere ublažavanja za HR3000127 Brač – podmorje, potrebno je u I. ID PPUO Milna prenijeti mjere koje se odnose na izbjegavanje utjecaja na navedeno područje ekološke mreže. Također, potrebno je prenijeti i druge mjere koje se odnose na područja ekološke mreže u obuhvatu I. ID PPUO (primjerice mjere vezane uz utjecaj prometa na ciljni stanišni tip 8330 Preplavljene ili dijelom preplavljene morske špilje unutar HR3000127 Brač – podmorje i HR3000340 Batista jama (Bijaka)).

Mjere koje treba prenijeti iz studije o utjecaju na okoliš Izmjena i dopuna Prostornog plana Splitsko-dalmatinske županije (prilagođene za područja ekološke mreže u obuhvatu I. ID PPUO Milna) su slijedeće:

- *Plaže u Turističkim zonama u ZOP-u u području ekološke mreže HR3000127 Brač – podmorje u najvećoj mogućoj mjeri sačuvati u prirodnom obliku uz izbjegavanje umjetnih materijala, osobito na površinama sa zastupljenim staništnim tipom 1170 Grebeni.*
- *U područjima ekološke mreže HR3000127 Brač – podmorje gdje su naselja posidonije zastupljena na dubinama manjim od 10 m, u turističkim zonama u ZOP-u ne planirati uređenje plaže nasipanjem.*

- *U područjima ekološke mreže HR3000127 Brač – podmorje na dijelovima očuvane morske obale u okviru obuhvata turističkih zona u ZOP-u turističke priveze kao i luku nautičkog turizma Osibova, planirati bez implementacije čvrstih i konačnih gradnji u more uz primjenu okolišno prihvatljivijih rješenja.*
- *Planiranu prometnu infrastrukturu u blizini ciljnih stanišnih tipova 8330 Preplavljene ili dijelom preplavljene morske špilje (Potkop - kvalificira za stanišni tip 8330 unutar „HR3000127 Brač - podmorje", „HR3000340 Batista jama (Bijaka)) planirati sa zatvorenim sustavom odvodnje koji ne smije imati ispust unutar područja utjecaja na ciljne stanišne tipove 8330. Također način izvođenja radova (posebice eventualno miniranje i slične radove jačeg intenziteta) treba planirati tako da se ne naruše stanišni uvjeti unutar speleoloških objekata te po potrebi trasu odmaknuti dalje od speleoloških objekata.*

Također, s obzirom da se trenutno provodi postupak strateške procjene utjecaja na okoliš i glavne ocjene Urbanističkog plana uređenja područja ugostiteljsko - turističke namjene T2 „Osibova Lučice" i s tim u vezi Izmjena i dopuna Prostornog plana uređenja Općine Milna za područje T2 „Osibova – Lučice, potrebno je nakon završetka postupka prenijeti u I. ID PPUO Milna mjere zaštite okoliša iz strateške studije i mjere ublažavanja iz Glavne ocjene.

Uz prenošenje svih mjera ublažavanja za područja ekološke mreže iz navedenih strateških studija, u I. ID PPUO Milna smatramo da se može isključiti mogućnost značajnog negativnog utjecaja na ciljeve očuvanja i cjelovitost područja ekološke mreže, uz provedbu ocjene prihvatljivosti za dokumente nižeg reda i pojedinačne zahvate koji mogu imati utjecaj na ekološku mrežu, te da nije potrebno provesti Glavnu ocjenu.

Vezano uz članak 48. stavak 4. Zakona o zaštiti prirode („Narodne novine", broj 80/2013, 15/2018 i 14/19), s obzirom na to da se u obuhvatu predmetnog I. ID PPUO Milna nalaze strogo zaštićene vrste i ugroženi i rijetki stanišni tipovi potrebno je propisati i slijedeće uvjete zaštite prirode:

- *U slučaju da se planiranim TZ predviđa izgradnja bazena, potrebno je propisati zabranu ispuštanja bazenske vode direktno u more ili putem oborinske odvodnje, bilo da se radi o slatkoj ili o morskoj vodi kojom će se puniti bazeni, odnosno propisati njihovo zbrinjavanje isključivo preko sustava odvodnje otpadnih voda.*
- *U slučaju korištenja morske vode za punjenje bazena predvidjeti mjere kojima se sprečava usis strogo zaštićenih vrsta morskih organizama.*
- *Ispuste oborinskih voda planiranih TZ ne ispuštati direktno u naselja posidonije."*

Slijedom iznijetog, **uz prenošenje svih mjera ublažavanja za područja ekološke mreže iz navedenih strateških studija u I. ID PPUO Milna kao i poštivanje propisanih uvjeta zaštite prirode,** ovo Upravno tijelo mišljenja je da se može isključiti mogućnost značajnog negativnog utjecaja na ciljeve očuvanja i cjelovitost područja ekološke mreže, **uz provedbu ocjene prihvatljivosti za dokumente nižeg reda i pojedinačne zahvate koji mogu imati utjecaj na ekološku mrežu, te da nije potrebno provesti Glavnu ocjenu.**

PRIVREMENA PROČELNICA

REPUBLIKA HRVATSKA
UPRAVNI ODJEL ZA KOMUNALNE POSLOVE, KOMUNALNU INFRASTRUKTURU I ZAŠTITU OKOLIŠA
SPLIT
SPLITSKO-DALMATINSKA ŽUPANIJA

Marija Vuković, d.i.a.

Opæina Milna
202200344

REPUBLIKA HRVATSKA
SPLITSKO-DALMATINSKA ŽUPANIJA
OPĆINA MILNA
Načelnik

KLASA: 350-01/22-01/01
URBROJ: 2181-32-01/1-22-3
Milna, 18. veljače 2022. godine

Na temelju članka 66. stavak 3. Zakona o zaštiti okoliša ("Narodne novine" broj 80/13, 15/13, 78/15, 12/18 i 118/18), članka 31. stavak 4. Uredbe o strateškoj procjeni utjecaja strategije, plana i programa na okoliš ("Narodne novine", br. 03/17) i članka 58. Statuta Općine Milna („Službeni Glasnik Općine Milna" broj 06/10, 4/14, 1/21 i 6/21) nakon provedenog postupka ocjene o potrebi strateške procjene, Općinski načelnik Općine Milna donosi

ODLUKU

da za I. Izmjene i dopune Prostornog plana uređenja Općine Milna nije potrebno provesti postupak strateške procjene utjecaja na okoliš

Članak 1.

Temeljem Mišljenja Upravnog odjela za komunalne poslove, komunalnu infrastrukturu i zaštitu okoliša (sada Upravnog odjela za zaštitu okoliša, komunalne poslove, infrastrukturu investicije) Splitsko-dalmatinske županije (KLASA: 351-02/18-02/0061, URBROJ: 2181/1-10/14-18-0002 od 10. rujna 2018.) za I. Izmjene i dopune Prostornog plana uređenja (dalje u tekstu IDPPU) Općine Milna bilo je potrebno provesti postupak ocjene o potrebi strateške procjene utjecaja na okoliš.

Postupak ocjene o potrebi strateške procjene utjecaja na okoliš proveo je Jedinstveni upravni odjel Općine Milna u suradnji sa Upravnim odjelom za zaštitu okoliša, komunalne poslove, infrastrukturu i investicije Splitsko-dalmatinske županije.

Članak 2.

Općina Milna predmetnim IDPPU želi izvršiti usklađenje temeljnog prostorno-planskog dokumenta sa Zakonom o prostornom uređenju kao i sa Prostornim planom uređenja Splitsko-dalmatinske županije.

Predmetne IDPPU Općine Milna biti će izrađene na novim digitalnim kartografskim podlogama izrađenim od strane Državne geodetske uprave u novom koordinatnom sUstavu HTRS96 te sukladno Pravilniku o sadržaju, mjerilima kartografskih prikaza, obveznim prostornim pokazateljima i standardu elaborata prostornih planova („Narodne novine" broj 106/98, 39/04, 45/04 i 163/04).

Obuhvat I. IDPPU Općine Milna odgovara veličini i obliku Zakonom utvrđene prostorne jedinice Općine Milna.

Članak 3.

Nositelj izrade predmetnih I. IDPPU Općine Milna je Jedinstveni upravni odjel Općine Milna. Izrađivač prijedloga predmetnih IDPPU je Arhitektonski fakultet u Zagrebu.

Članak 4.

U okviru postupka ocjene o potrebi strateške procjene utjecaja na okoliš za predmetne I. IDPPU Općine Milna proveden je postupak Prethodne ocjena prihvatljivosti za Ekološku mrežu te je Upravni odjel za komunalne poslove, komunalnu infrastrukturu i zaštitu okoliša Splitsko-dalmatinske županije donio Obvezujuće mišljenje (KLASA: 351-04/18-01/0030, URBROJ: 2181/1-10/0-19-6 od 20. studenog 2019.) da su predmetne izmjene prihvatljive za Ekološku mrežu RH i za iste nije potrebno provesti postupak Glavne ocjene prihvatljivosti za ekološku mrežu.

Članak 5.

U provedenom postupku ocjene o potrebi strateške procjene, u cilju utvrđivanja vjerojatno značajnog utjecaja na okoliš, Jedinstveni upravni odjel Općine Milna zatražio je mišljenja tijela i osoba određenih posebnim propisima:

1. Splitsko-dalmatinska županija, Upravni odjel za komunalne poslove, komunalnu infrastrukturu i zaštitu okoliša, Bihaćka 1/III, 21000 Split,
2. Ministarstvo kulture, Uprava za zaštitu kulturne baštine, Konzervatorski odjel u Splitu za područje Splitsko-dalmatinske županije, Porinova bb, 21000 Split
3. Ministarstvo poljoprivrede, Ulica Grada Vukovara 78, 10000 Zagreb,
4. Splitsko-dalmatinska županija, Upravni odjel za gospodarstvo, EU fondove i poljoprivredu, Domovinskog rata 2/IV, 21000 Split,
5. Splitsko-dalmatinska županija, Upravni odjel za graditeljstvo i prostorno uređenje, Bihaćka 1/III, 21000 Split,
6. Splitsko-dalmatinska županija, Upravni odjel za turizam i pomorstvo, Domovinskog rata 2/IV, 21000 Split,
7. HEP – Operator prijenosnog sustava d.o.o., Prijenosno područje Split, Ulica Kneza Ljudevita Posavskog 5, 21000 Split,
8. MUP – Policijska uprava Splitsko-dalmatinska, Sektor upravnih, inspekcijskih i poslova civilne zaštite, Trg Hrvatske Bratske Zajednice 9, 21000 Split,
9. Javna ustanova Zavod za prostorno uređenje Splitsko-dalmatinske županije, Domovinskog rata 2/I, 21000 Split,
10. Nastavni zavod za javno zdravstvo Splitsko-dalmatinske županije, Vukovarska 46, 21000 Split,
11. Županijska uprava za ceste Splitsko-dalmatinske županije, Ruđera Boškovića 22, 21000 Split,
12. Hrvatske vode, VGO za slivove južnog Jadrana Split, Vukovarska 35, 21000 Split,
13. Hrvatske šume d.o.o., UŠP Split, Kralja Zvonimira 35/III, 21000 Split,
14. Hrvatske ceste d.o.o., Vončinina 3, 10000 Zagreb,
15. Općina Sutivan, Trg dr. Franje Tuđmana 1, 21403 Sutivan,
16. Općina Nerežišća, Trg Sv. Petra 5, 21423 Nerežišća,
17. Općina Šolta, Podkuća 8, 21430 Grohote

Unutar propisanog roka za očitovanje (30 dana) zaprimljena su sljedeća mišljenja tijela koja su sudjelovala u postupku (5):

- Ministarstvo kulture, Uprava za zaštitu kulturne baštine, Konzervatorski odjel u Splitu, mišljenje od 30. studenoga 2018. (KLASA: 51208/15-10/0015, URBROJ: 532-04-02-15/12-18-4) u kojem je u bitnom navedeno da za I. IDPPU Općine Milna nije potrebno izraditi stratešku procjenu utjecaja na okoliš;

- Ministarstvo unutarnjih poslova, Policijska uprava Splitsko-dalmatinska, Sektor upravnih i inspekcijskih poslova, Inspektorat unutarnjih poslova, mišljenje od 03. prosinca 2018. (BROJ: 511-12-21-13474/2-2018-N.K.) u kojem je u bitnom navedeno da za I. IDPPU Općine Milna nije potrebno provesti postupak strateške procjene utjecaja na okoliš uz primjenu propisanih mjera zaštite od požara;

- Hrvatske šume d.o.o., mišljenje od 04. prosinca 2018. (KLASA: ST/18-3661, URBROJ: 15-00-06/003-18-03) u kojem je u bitnom navedeno da za predmetne I. IDPPU Općine Milna nije potrebno provesti postupak strateške procjene utjecaja na okoliš;

- Splitsko-dalmatinska županija, Upravni odjel za turizam i pomorstvo, mišljenje od 12. prosinca 2018. (KLASA: 351-02/18-02/0092, URBROJ: 2181/1-06/03-18-0002) u kojem je u bitnom navedeno da za I. IDPPU Općine Milna u svemu treba pridržavati Pravilnika o gospodarskom korištenju, korištenju ili gradnji građevina i posebnoj upotrebi pomorskog dobra na području Splitsko-dalmatinske županije („Službeni Glasnik Splitsko-dalmatinske županije" broj 110/17),
- Hrvatske vode, Vodnogospodarski odjel za slivove južnog Jadrana, mišljenje od 21. siječnja 2019. (KLASA: 351-03/18-01/0000582, URBROJ: 374-24-1-19-2) u kojem je u bitnom navedeno da za I. IDPPU Općine Milna nije potrebno provesti postupak strateške procjene utjecaja na okoliš,

Rezultat provedenog postupka ocjene o potrebi strateške procjene je, da za I. Izmjene i dopune Prostornog plana uređenja Općine Milna nije potrebno provesti postupak strateške procjene utjecaja na okoliš.

Odluka kojom se utvrđuje da nije potrebno provesti stratešku procjenu utjecaja na okoliš za predmetne I. IDPPU Općine Milna donesena je na temelju procjene mogućih značajnih utjecaja planiranih IDPPU na okoliš, kao i na temelju pribavljenih mišljenja nadležnih tijela.

Članak 6.

Obrazloženje razloga zbog kojih nije potrebno provesti stratešku procjenu:

1. Upravni odjel za zaštitu okoliša, komunalne poslove, infrastrukturu i investicije Splitsko-dalmatinske županije isključio je negativne utjecaje za okoliš i Ekološku mrežu;
2. Nadležna javnopravna tijela koja su sudjelovala u postupku dostavila su mišljenja temeljem kojih nije potrebno provesti stratešku procjenu utjecaja na okoliš;
3. Obzirom na vrstu, veličinu i operativne uvjete te vrstu alociranja izvora zahvata i drugih aktivnosti za provedbu I. IDPPU Općine Milna nije potrebna strateška procjena jer planirane aktivnosti neće prouzročiti značajan negativan utjecaj na okoliš,
4. Obzirom na druge strategije, planove i programe, uključujući i one u hijerarhiji, predmetne IDPPU Općine Milna su usklađene sa istima te po tom kriteriju nema osnove za provedbu postupka strateške procjene utjecaja na okoliš,
5. Mogući utjecaji će biti privremenog karaktera i manjeg značaja.

Članak 7.

Općina Milna dužna je informirati javnost sukladno odredbama Zakona o zaštiti okoliša („Narodne novine" broj 80/13, 153/13, 78/15, 12/18 i 118/18) i odredbama Uredbe o informiranju i sudjelovanju javnosti i zainteresirane javnosti u pitanjima zaštite okoliša ("Narodne novine" broj 64/08).

Članak 8.

Temeljem mišljenja Upravnog odjela za zaštitu okoliša, komunalne poslove, infrastrukturu i investicije Splitsko-dalmatinske županije postupak ocjene o potrebi strateške procjene proveden je sukladno važećim propisima zaštite okoliša (KLASA: 351-02/22-0004/0007, URBROJ: 2181/1-10/14-22-0002 od 14. veljače 2022.).

Članak 9.

Ova Odluka stupa na snagu danom donošenja, a objaviti će se u „Službenom Glasniku Općine Milna" .

OPĆINSKI NAČELNIK

Frane Lozić

1. ODLUKA O IZRADI I. ID PROSTORNOG PLANA UREĐENJA OPĆNE Milna (Sl. glasnik Općine Milna 3/22)

(prema članku 86. *Zakona o prostornom uređenju*)

REPUBLIKA HRVATSKA
SPLITSKO-DALMATINSKA ŽUPANIJA
OPĆINA MILNA

SLUŽBENI GLASNIK OPĆINE MILNA

BROJ: **3/22** Milna, 14. ožujka 2022. godine

SADRŽAJ:

OPĆINSKO VIJEĆE

1. *Odluka o izradi I. Izmjena i dopuna Prostornog plana uređenja Općine Milna* 2
2. *Odluka o izboru članova vijeća mjesnih odbora na području općine Milna* 5
3. *Odluka o raspisivanju izbora za članove vijeća mjesnih odbora na području Općine Milna* 15
4. *Prijedlog Odluke o imenovanju Povjerenstva za izbore članova/članica vijeća mjesnih odbora Općine Milna* 16

OPĆINSKI NAČELNIK

1. *Odluka da za I. Izmjene i dopune Prostornog plana uređenja Općine Milna nije potrebno provesti postupak strateške procjene utjecaja na okoliš* 17
2. *Odluka o započinjanju postupka ocjene o potrebi strateške procjene utjecaja na okoliš Urbanističkog plana uređenja područja ugostiteljsko turističke namjene „Duboka“* 19
3. *Odluka o započinjanju postupka ocjene o potrebi strateške procjene utjecaja na okoliš Urbanističkog plana uređenja područja ugostiteljsko turističke namjene „Vela Njiva“* 21

Na temelju članka 86. stavak 1., a u svezi stavka 3. i članka 89, *Zakona o prostornom uređenju* („Narodne novine“, broj 153/13, 65/17, 114/18, 39/19 i 98/19) i članka 28. Statuta Općine Milna (*„Službeni glasnik Općine Milna“*, broj 6/10, 4/14, 1/21 i 6/21), a po prethodno dobivenom *„Mišljenju“* Upravnog odjela za zaštitu okoliša, komunalne poslove, infrastrukturu i investicije Splitsko-dalmatinske županije (Klasa: 351-02/22-0004/0007 od 14.2.2022.; urbroj: 2181/1-10/14-22-0002), Općinsko vijeće Općine Milna na 4. sjednici održanoj 11. ožujka 2022. godine, donijelo je

ODLUKU
O IZRADI
I. IZMJENA I DOPUNA PROSTORNOG PLANA UREĐENJA OPĆINE MILNA

OPĆE ODREDBE

Članak 1.

(1) Ovom Odlukom utvrđuju se temeljni razlozi, smjerovi i načini izrade I. Izmjena i dopuna Prostornog plana uređenja Općine Milna (*„Službeni glasnik općine Milna“*, broj 5/07 i 4/19), u daljnjem tekstu ID PPUO.

(2) Kako bi se izrada i donošenje ID PPUO-a provela u skladu sa *Zakonom o prostornom uređenju* (NN broj 153/13, 65/17, 114/08, 39/19 i 98/19), u daljnjem tekstu *Zakon*, ovom *Odlukom* utvrđuje se slijedeće:

1. pravna osnova za izradu i donošenje ID PPUO-a,
2. razlozi donošenja ID PPUO-a,
3. obuhvat ID PPUO-a,
4. sažeta ocjena stanja u obuhvatu ID PPUO-a,
5. ciljevi i programska polazišta ID PPUO-a,
6. popis sektorskih strategija, planova, studija i drugih dokumenata propisanih posebnim zakonima kojima, odnosno u skladu s kojima se utvrđuju zahtjevi za izradu ID PPUO-a,
7. način pribavljanja stručnih rješenja ID PPUO-a,
8. popis javnopravnih tijela određenih posebnim propisima koja daju zahtjeve za izradu ID PPUO-a, te drugih sudionika korisnika prostora koji trebaju sudjelovati u izradi ID PPUO-a,
9. planirani rok za izradu ID PPUO-a, odnosno njihovih pojedinih faza,
10. izvore financiranja izrade ID PPUO-a,
11. završne odredbe.

(3) Naručitelj izrade ID PPUO-a je Općina Milna (u nastavku teksta: Nositelj) kojeg zastupa načelnik Općine Milna.

1. PRAVNA OSNOVA ZA IZRADU I DONOŠENJE ID PPUO-a

Članak 2.

(1) Pravna osnova za izradu i donošenje ID PPUO-a opisana je u članku 86. stavak 3. *Zakona*.

(2) Cijeli postupak izrade i donošenja ID PPUO-a mora biti skladu s *Zakonom*, *Pravilnikom o sadržaju, mjerilima kartografskih prikaza, obveznim prostornim pokazateljima i standardu elaborata prostornih planova* (NN 106/98, 39/04, 45/04 i 163/04, 148/10 i 9/11), ostalim važećim propisima iz područja prostornog uređenja te posebnim propisima.

2. RAZLOZI ZA IZRADU ID PPUO-a

Članak 3.

(1) Od donošenja važećeg prostornog plana uređenja Općine Milna prošlo je više od 14 godina. U godini 2019. donešena je Dopuna PPUO Milna (kojom su utvrđeni neizgrađeni, a neuređeni dijelovi GP-a). U međuvremenu su se zakoni vezani za prostorno uređenje promijenili u potpunosti, kao i niz drugih zakona koji imaju utjecaja na postupak izrade i primjenu prostornog plana. Ovom Odlukom Općina Milna želi izvršiti usklađenje temeljnog prostorno-planskog dokumenta sa Zakonom, kao i s Prostornim planom Splitsko-dalmatinske županije.

(2) Cijeli prostorni plan treba izraditi na novim digitalnim kartografskim podlogama izrađenim od strane Državne geodetske uprave u novom koordinatnom sustavu - HTRS96. Sve te kartografske podloge (detaljna topografska karta u mjerilu 1:25000, hrvatska osnovna karta, digitalni orto-foto, homogenizirane katastarske karte) Općina će zatražiti od DGU-a bez posebne naknade.

(3) Kako je u međuvremenu Općina Milna izradila *Prometnu studiju* kojom bi se identificirale sve postojeće i moguće planirane nerazvrstane ceste na području Općine, rezultat ove *Prometne studije* treba unijeti u rješenje ID PPUO.

(4) Dopunski razlog predstavlja određeni broj zaprimljenih zahtjeva i primjedbi fizičkih i pravnih osoba s pravnim interesom na području Općine Milna za promjenama u namjeni i korištenju prostora

općine Milna, a sve u skladu s odredbama PPSDŽ i Zakona.

(5) Ugraditi zahtjeve javno-pravnih tijela, uskladiti grafički dio *Plana* te Odredbe za provođenje s PPSDŽ te odgovarajućim Zakonima i podzakonskim aktima.

3. OBUHVAT ID PPUO-a

Članak 4.

(1) Obuhvat ID PPUO-a proizlazi iz razloga opisanih u članku 3. ove Odluke, odnosno područje za koje će se izraditi ID PPUO-a, i u potpunosti se poklapa s utvrđenom granicom Općine Milna.

4. OCJENA STANJA U OBUHVATU PPUO-a

Članak 5.

(1) Područje unutar obuhvata ID PPUO-a postupno se uređuje temeljem odredbi temeljnog PPUO-a.

5. CILJEVI I PROGRAMSKA POLAZIŠTA ID PPUO-a

Članak 6.

(1) Cilj ovih ID PPUO je usklađenje temeljnog prostornog plana Općine Milna sa *Zakonom* i Prostornim planom Splitsko-dalmatinske županije. Ovime bi se trebao omogućiti brži i jednostavniji razvoj općine Milna, istovremeno vodeći računa o prirodnoj i kulturnoj baštini i zaštiti okoliša Općine Milna.

6. POPIS SEKTORSKIH STRATEGIJA, PLANOVA, STUDIJA I DRUGIH DOKUMENATA PROPISANIH POSEBNIM ZAKONIMA KOJIMA, ODNOSNO U SKLADU S KOJIMA SE UTVRĐUJU ZAHTJEVI ZA IZRADU ID PPUO-a

Članak 7.

(1) Rezultati do sada izrađenih i usvojenih *Studija* i prostornih planova ugradit će se u ID PPUO.

(2) ID PPUO izraditi će se na kartografskim podlogama (DTK25, HOK5, DOF5 kao i homogeniziranim katastarskim kartama koje pokrivaju područja pojedinih katastarskih općina na području Općine Milna) u HTRS96 koordinatnom sustavu koju će Nositelj ustupiti odabranom stručnom Izrađivaču.

7. NAČIN PRIBAVLJANJA STRUČNIH RJEŠENJA ZA ID PPUO-a

Članak 8.

(1) Na temelju procjene opsega posla za izradu ID PPUO-a zatražit će se ponuda od jednog ovlaštenog Izrađivača s kojim će se sklopiti ugovor za izradu ID PPUO-a.

8. POPIS JAVNOPRAVNIH TIJELA ODREĐENIH POSEBNIM PROPISIMA KOJA DAJU ZAHTJEVE TE DRUGIH SUDIONIKA I KORISNIKA PROSTORA KOJI TREBAJU SUDJELOVATI U IZRADI ID PPUO-a

Članak 9.

(1) Sudionici u izradi ID PPUO-a su sljedeća javnopravna tijela i drugi sudionici korisnici prostora:

1. MINISTARSTVO KULTURE I MEDIJA, Uprava za zaštitu kulturne baštine, Konzervatorski odjel u Splitu za područje Splitsko-dalmatinske županije, Porinova bb, 21000 SPLIT
2. MINISTARSTVO GOSPODARSTVA I ODRŽIVOG RAZVOJA, Uprava za zaštitu prirode, Radnička cesta 80 , 10000 ZAGREB
3. MINISTARSTVO GOSPODARSTVA I ODRŽIVOG RAZVOJA, Uprava za procjenu utjecaja na okoliš i održivo gospodarenje otpadom, Radnička cesta 80, 10 000 ZAGREB
4. JAVNA USTANOVA ZA UPRAVLJANJE ZAŠTIĆENIM PRIRODNIH VRIJEDNOSTIMA NA PODRUČU SPLITSKO DALMATINSKE ŽUPANIJE, Prilaz braće Kaliterna 10, 21000 SPLIT
5. MINISTARSTVO POLJOPRIVREDE, Uprava ——za poljoprivredno zemljište, biljnu proizvodnju i tržište, Ulica Grada Vukovara 78, 10000 Zagreb
7. MINISTARSTVO POLJOPRIVREDE, Uprava šumarstva, lovstva i drvne industrije, Planinska 2a, 10000 Zagreb

8. HRVATSKE VODE, VGO Split, Vukovarska 35, 21000 SPLIT
9. HRVATSKA REGULATORNA AGENCIJA ZA MREŽNE DJELATNOSTI, Ulica Roberta Frangeša Mihanovića 9, 10110 ZAGREB
10. MUP – POLICIJSKA UPRAVA SPLITSKO-DALMATINSKA ——Sektor pravnih, financijskih i tehničkih poslova, Trg Hrvatske bratske zajednice 9, 21000 SPLIT
11. MUP – POLICIJSKA UPRAVA SPLITSKO-DALMATINSKA, Područni ured civilne zaštite Split, Moliških Hrvata 1, 21000 SPLIT
12. MINISTARSTVO OBRANE, Uprava za materijalne resurse, Trg kralja Petra Petra Krešimira IV br.1,10000 ZAGREB
13. SPLITSKO-DALMATINSKA ŽUPANIJA, Javna ustanova - *Zavod za prostorno uređenje Splitsko-dalmatinske županije*, Domovinskog rata 2/I, 21000 Split
14. SPLITSKO-DALMATINSKA ŽUPANIJA, Upravni odjel za graditeljstvo i prostorno uređenje, Domovinskog rata 2, 21000 Split
15. ŽUPANIJSKA UPRAVE ZA CESTE NA PODRUČJU SPLITSKO – DALMATINSKE ŽUPANIJE, R. Boškovića 22, 21000 Split
16. HRVATSKE CESTE d.o.o., Sektor za studije i projektiranje, Vončinina 3, 10000 ZAGREB
17. MINISTARSTVO MORA, PROMETA I INFRASTRUKTURE, Uprava sigurnosti plovidbe, LUČKA KAPETANIJA SPLIT, Obala Lazareta 1, 21000 SPLIT
18. LUČKA UPRAVA SPLITSKO-DALMATINSKE ŽUPANIJE, Vukovarska br. 1, 21000 Split;
19. LUČKA KAPETANIJA SPLIT - Ispostava Milna, 21405 Supetar;
20. AGENCIJA ZA CIVILNO ZRAKOPLOVSTVO, Sektor aerodroma i zaštite zračnog prometa, Ulica Grada Vukovara 284, 10000 ZAGREB
21. ODAŠILJAČI i VEZE d.o.o., Ulica grada Vukovara 269d, 10000 ZAGREB
22. HEP - OPERATOR DISTRIBUCIJSKOG SUSTAVA (HEP ODS) d.o.o., DP ELEKTRODALMACIJA - SPLIT, POGON BRAČ, Ul. Vrilo 7, 21400 Supetar
23. HRVATSKI OPERATOR PRIJENOSNOG SUSTAVA (HOPS) d.o.o., Prijenosno područje Split, Sektor za izgradnju i investicije - Odjel za izgradnju Split, Kneza Ljudevita Posavskog 5, 21000 SPLIT
24. VODOVOD-BRAČ d.o.o., Mladena Vodanovića 23, 21 400 SUPETAR
25. HRVATSKE ŠUME d.o.o., Uprava šuma – Podružnica Split, Šumarija Brač, 21400 Supetar

9. PLANIRANI ROK ZA IZRADU ID PPUO-a, ODNOSNO NJEGOVIH POJEDINIH FAZA

Članak 10.

(1) Utvrđuje se slijedeći osnovni tijek aktivnosti u izradi i donošenju ID PPUO-a, a nakon objave i stupanja na snagu ove Odluke:

1. Prikupljanje posebnih uvjeta javno-pravnih tijela iz članka 9. ove *Odluke* i to u roku od **30 kalendarskih dana** od dana dostave *Odluke*.
2. Nacrt prijedloga ID PPUO-a za Javnu raspravu u roku od **60 kalendarskih dana** od dana sklapanja ugovora s odabranim *Izrađivačem* ili dostave narudžbe istom.
3. Javna rasprava u trajanju od 8 kalendarskih dana s početkom **8 kalendarskih dana** po objavi javne rasprave o prijedlogu ID PPUO u dnevnom tisku, mrežnim stranicama Ministarstva i Općine te na lokalno uobičajen način.
4. Suradnja s *Izrađivačem* ID PPUO na izradi Izvješća o provedenoj javnoj raspravi **15 kalendarskih dana** od završetka javnog uvida i dostavljenih primjedbi, prijedloga i očitovanja pristiglih tijekom javnog uvida Izrađivaču prijedloga plana od strane *Naručitelja*.
5. Izrada Nacrta konačnog prijedloga plana u roku od **8 kalendarskih dana** od dana objave *Izvješća o provedenoj javnoj raspravi* na mrežnim stranicama Općine i Informacijskog sustava Ministarstva.
6. Izrada i dostava 3 primjerka Konačnog prijedloga ID PPUO-a *Naručitelju* u roku od **8 kalendarskih dana** od dana donošenja Zaključka načelnika općine o utvrđivanju konačnog prijedloga ID PPUO radi dostave istih u Zavod za prostorno

uređenje Splitsko-dalmatinske županije (ishođenje *Mišljenja* temeljem članka 107 *Zakona*) i Ministarstvo prostornog uređenja, graditeljstva i državne imovine (ishođenje *Suglasnosti* temeljem članka 108 *Zakona*). Jedan primjerak ostaje u općini Milna.

7. Potreban broj izvornika ID PPUO-a u obliku uvezanih i ovjerenih elaborata sukladno propisima u roku **15 kalendarskih dana** od dana donošenja Odluke Općinskog vijeća Općine Milna o usvajanju ID PPUO-a, odnosno njene objave u Službenom glasniku Općine Milna.

(2) Unutar planiranih okvirnih rokova moguća su odstupanja u slučaju nepredviđenih razrada i poslova tijekom izrade ID PPUO-a. Unutar rokova iz ovog članka nije sadržano vrijeme potrebno za pribavljanje posebnih mišljenja te mogućih ponavljanja javne rasprave.

10. IZVORI FINANCIRANJA IZRADE ID PPUO-a

Članak 11.

(1) Izrada ID PPUO-a financirat će se iz Proračuna Milna za 2022. godinu.

11. ZAVRŠNE ODREDBE

Članak 12.

(1) Sukladno članku 86. stavku 5. Zakona ova Odluka dostaviti će se Hrvatskom zavodu za prostorni razvoj.

Članak 13.

(1) Ova Odluka stupa na snagu osmog dana od dana objave u *Službenom glasniku Općine Milna*.

(2) Stupanjem na snagu ove Odluke stavlja se izvan snage Odluka o izradi I. Izmjena i dopuna Prostornog plana uređenja Općine Milna („Službeni glasnik Općine Milna“, broj 2/20 i 1/22).

KLASA: 350-01/22-01/06
URBROJ: 2181-32-02/1-22-1
Milna, 11. ožujka 2022. godine

PREDSJEDNICA
OPĆINSKOG VIJEĆA
Josipa Filipić, v.r.

Na temelju članka 59. stavak 2. i članka 61. stavak 4. Zakona o lokalnoj i područnoj (regionalnoj) samoupravi («Narodne novine» broj 33/01, 60/01, 129/05, 109/07, 125/08, 36/09, 150/11, 144/12, 19/13, 137/15, 123/17, 98/19 i 144/20), odredbi Zakona o lokalnim izborima («Narodne novine» broj 144/12, 121/16, 98/19, 42/20, 144/20 i 37/21) i članka 28. Statuta općine Milna („Službeni glasnik“ br. 6/10-pročišćeni tekst, 4/14, 1/21 i 6/21), Općinsko vijeće općine Milna, na svojoj 4.¬¬¬¬¬¬ sjednici održanoj dana 11. ožujka 2022. godine, donijelo je

ODLUKU
o
izboru članova vijeća mjesnih odbora na području općine Milna

I. OPĆE ODREDBE

Članak 1.

(1) Ovom se Odlukom uređuje postupak izbor članova vijeća mjesnih odbora (u daljnjem tekstu: vijeće) na području općine Milna.
(2) Izrazi koji se koriste u ovoj Odluci, koji imaju rodno značenje, odnose se jednako na muški i ženski rod, bez obzira u kojem su rodu navedeni.

Članak 2.

(1) Članove vijeća imaju pravo birati građani s područja mjesnog odbora koji imaju biračko pravo.
(2) Članovi vijeća biraju se na neposrednim izborima, tajnim glasovanjem. razmjernim izbornim sustavom.
(3) Za člana vijeća mjesnog odbora može biti biran građanin koji ima biračko pravo i prebivalište na području mjesnog odbora čije se vijeće bira.
(4) Mandat članova vijeća traje četiri godine.

Članak 3.

(1) Jamči se sloboda opredjeljenja birača i tajnost njihova glasovanja.
(2) Birač na istim izborima može glasovati samo jedanput.
(3) Nitko ne može glasovati u ime druge osobe.

2. ZAHTJEVI JAVNOPRAVNIH TIJELA

(prema članku 90. *Zakona o prostornom uređenju*)

2-1 dopis Općine javno-pravnim tijelima

2-2 preslika povratnica o slanju dopisa sa zahtjevom za dostavu podataka

2-3 Posebni uvjeti zaprimljeni od JPT:

1	Ministarstvo kulture		(nije dostavljeno)
2	Ministarstvo gospodarstva i održivog razvoja – Uprava za zaštitu prirode		(01.04.2022.)
3	Ministarstvo gospodarstva i održivog razvoja – Uprava za procjenu utjecaja na okoliš i održivo gospodarenje otpadom		(25.05.2022.)
4	JU za upravljanje zaštićenim prirodnim vrijednostima na području SDŽ		(nije dostavljeno)
5	Ministarstvo poljoprivrede – Uprava za poljoprivredno zemljište, biljnu proizvodnju i tržište		(19.04.2022.)
6	Ministarstvo poljoprivrede – Uprava šumarstva, lovstva i drvne industrije		(nije dostavljeno)
7	Hrvatske vode – vodnogospodarski odjel za slivove Južnog Jadrana		(20.04.2022.)
8	HAKOM		(28.03.2022.)
9	MUP – Policijska uprava Splitsko-dalmatinska		(14.04.2022.)
10	MUP – ravnateljstvo civilne zaštite, Područni ured CZ Split, Služba inspekcijskih poslova Split		(31.03.2022.)
11	Ministarstvo obrane – Uprava za materijalne resurse, Sektor za vojnu infrastrukturu i zaštitu okoliša, Služba za vojno graditeljstvo i energetsku učinkovitost		(14.04.2022.)
12	Splitsko-dalmatinska županija, JU Zavod za prostorno uređenje SDŽ		(nije dostavljeno)
13	Splitsko-dalmatinska županija, Upravni odjel za graditeljstvo i prostorno uređenje		(nije dostavljeno)
14	ŽUC na području Splitsko-dalmatinske županije		(nije dostavljeno)
15	HC – Sektor za pripremu, građenje i rekonstrukciju, Odjel za strateško planiranje		(04.04.2022.)
16	Ministarstvo mora, prometa i infrastrukture, Uprava sigurnosti plovidbe, Lučka kapetanija Split		(nije dostavljeno)
17	Lučka uprava SDŽ		(nije dostavljeno)
18	Lučka kapetanija Split, ispostava Milna	/dostavljeno elektronskom poštom/	(09.12.2022.)
19	Hrvatska agencija za civilno zrakoplovstvo		(14.04.2022.)
20	Odašiljači i veze doo		(nije dostavljeno)
21	HEP – DP Elektrodalmacija – Split, pogon Brač	/dostavljeno elektronskom poštom/	(18.07.2022.)
22.	HOPS – prijenosno područje Split		(04.04.2022.)
23	Vodovod Brač doo		(22.04.2022.)
24	Hrvatske šume		(28.04.2022.)

Opæina Milna

202200720

REPUBLIKA HRVATSKA
SPLITSKO-DALMATINSKA ŽUPANIJA

OPĆINA MILNA
OPĆINSKI NAČELNIK

KLASA: 350-01/22-01/06
URBROJ:2181/32-01/1-22-2
Milna, 22. ožujka 2022. godine

JAVNO-PRAVNA TIJELA
svima, prema dostavnoj listi

PREDMET: **I. Izmjene i dopune prostornog plana uređenja Općine Milna**
- posebni uvjeti, traži se

Poštovani,

Temeljem članka 90. Zakona o prostornom uređenju („Narodne novine", broj: 153/13, 656/17, 114/18, 39/19 i 98/19 molimo da Općini Milna dostavite posebne uvjete i podatke o vašim građevinama / postrojenjima (postojećim ili planiranim) na području Općine Milna, kao i druge zahtjeve / mišljenja / prijedloge iz vašeg djelokruga, za potrebe izrade I. Izmjena i dopuna Prostornog plana uređenja Općine Milna.

Molimo da nam možebitne trase infrastrukture dostavite u .dwg formatu u HTRS96 koordinatnom sustavu.

Rok za dostavu podataka je u roku 30 dana od dana zaprimanja ovog poziva.

U privitku Vam dostavljamo Odluku o izradi I. Izmjena i dopuna PPUO Milne objavljenu u „Službenom glasniku Općine Milne", broj 3/22.

Sa poštovanjem,

OPĆINSKI NAČELNIK
Frane Lozić

Republika Hrvatska * OPĆINA MILNA * OPĆINSKI NAČELNIK * SPLITSKO - DALMATINSKA ŽUPANIJA

Hrvatska pošta
Croatian Post Inc. / Republika Hrvatska

ADVICE of receipt/of delivery/of payment
POVRATNICA — Obavijest o prijmu/uručenju/isplati

P-21/CN

Office of posting / Prijamni poštanski ured: 21405
Date / Datum: 22.03.2022
Addressee of the item / Primatelj pošiljke: Ministarstvo kulture i medija, Uprava za zaštitu kulturne baštine, Konzervatorski odjel u Splitu za područje sos, Poljana bb, 21000 Split
Nature of the Item/Vrsta pošiljke: AR RF 83 338 363 6 HR
Meets on a destination/Ispunjava se na odredištu
The item mentioned above has been duly delivered / Gore navedena pošiljka uručena je — Date / Datum: 24.03.2022
Signature* / Datum i potpis*
* The advice may be signed by the addressee or, if the regulations of the country of destination so provide, by another autorized person.
* Ovu obavijest može potpisati primatelj ili, ako to propisi odredišne države dopuštaju, druga ovlaštena osoba ili zaposlenik odredišnog poštanskog ureda.

On postal service / Poštanska služba
AR
Stamp of the office returning the advice / Otisak žiga poštanskog ureda koji vraća obavijest
Return to / Vratiti
Name / Ime i prezime: REPUBLIKA HRVATSKA SPLITSKO-DALMATINSKA ŽUPANIJA
Street and Nº / Ulica i br.: OPĆINA MILNA
Locality and country / Mjesto i država: 21405
To be filled in by the sender / Ispunjava pošiljatelj
350-01/22-01/06
01/1-22-2
Ozn. za narudžbu: 8/2017

Hrvatska pošta
Croatian Post Inc. / Republika Hrvatska

ADVICE of receipt/of delivery/of payment
POVRATNICA — Obavijest o prijmu/uručenju/isplati

P-21/CN

Office of posting / Prijamni poštanski ured: 21405
Date / Datum: 22.03.2022
Addressee of the item / Primatelj pošiljke: Ministarstvo gospodarstva i održivog razvoja, Uprava za procjenu utjecaja na okoliš i održivo gospodarenje otpadom, Radnička cesta 80, 10 000 Zagreb
Nature of the Item/Vrsta pošiljke: AR RF 83 338 365 3 HR
Meets on a destination/Ispunjava se na odredištu
The item mentioned above has been duly delivered / Gore navedena pošiljka uručena je — Date / Datum: 28.03.2022
Signature* / Datum i potpis*: REPUBLIKA HRVATSKA MINISTARSTVO GOSPODARSTVA I ODRŽIVOG RAZVOJA
* The advice may be signed by the addressee or, if the regulations of the country of destination so provide, by another autorized person.
* Ovu obavijest može potpisati primatelj ili, ako to propisi odredišne države dopuštaju, druga ovlaštena osoba ili zaposlenik odredišnog poštanskog ureda.

On postal service / Poštanska služba
28-III-2022 20-21 10200
AR
Return to / Vratiti
Name / Ime i prezime: REPUBLIKA HRVATSKA SPLITSKO-DALMATINSKA ŽUPANIJA OPĆINA MILNA
Street and Nº / Ulica i br.:
Locality and country / Mjesto i država: 21405
To be filled in by the sender / Ispunjava pošiljatelj
350-01/22-01/06
01/1-22-2
Ozn. za narudžbu: 8/2017

Hrvatska pošta
Croatian Post Inc. / Republika Hrvatska

ADVICE of receipt/of delivery/of payment
POVRATNICA — Obavijest o prijmu/uručenju/isplati

P-21/CN

Office of posting / Prijamni poštanski ured: 21405
Date / Datum: 22.03.2022
Addressee of the item / Primatelj pošiljke: Ministarstvo gospodarstva i održivog razvoja, Uprava za zaštitu prirode, Radnička cesta 80, 10 000 Zagreb
Nature of the Item/Vrsta pošiljke: AR RF 83 338 364 0 HR

On postal service / Poštanska služba
28-III-2022 20-21 10200
AR
Return to / Vratiti
Name / Ime i prezime: REPUBLIKA HRVATSKA SPLITSKO-DALMATINSKA ŽUPANIJA
Street and Nº / Ulica i br.: OPĆINA MILNA

Hrvatska pošta
Croatian Post Inc. / Republika Hrvatska

ADVICE of receipt/of delivery/of payment
POVRATNICA — Obavijest o prijmu/uručenju/isplati

P-21/CN

Office of posting / Prijamni poštanski ured: 21405
Date / Datum: 22 03 2022
Addressee of the item / Primatelj pošiljke: Hrvatske vode, VGO Split, Vukovarska 35, 21 000 Split
Nature of the item / Vrsta pošiljke: AR RF 83 338 369 8 HR
Registered/Letter / Priotitetna/Pismo; Postal parcel / Preporučena; Insured letter / Paket; Value Shipment / Vrijednosna pošiljka; Amount / Iznos; Money order / Uputnica
Meets on a destination / Ispunjava se na odredištu
The item mentioned above has been duly delivered / uručena je; paid / isplaćena je
Date / Datum: 24. 03. 2022
Signature* / Datum i potpis*: HRVATSKE VODE Vodnogospodarski odjel za vode južnoga Jadrana Split, Vukovarska 35
* The advice may be signed by the addressee or, if the regulations of the country of destination so provide, by another autorized person.
* Ovu obavijest može potpisati primatelj ili, ako to propisi odredišne države dopuštaju, druga ovlaštena osoba ili zaposlenik odredišnog poštanskog ureda.

On postal service / Poštanska služba
Stamp of the office returning the advice / Otisak žiga poštanskog ureda koji vraća obavijest
Return to / Vratiti
Name / Ime i prezime: REPUBLIKA HRVATSKA SPLITSKO-DALMATINSKA ŽUPANIJA
Street and N° / Ulica i br.
Locality and country / Mjesto i država: 21405
To be filled in by the sender / Ispunjava pošiljatelj
350-01/22-01/06
01/1-22-2

Ozn. za narudžbu: 8/2017

Hrvatska pošta
Croatian Post Inc. / Republika Hrvatska

ADVICE of receipt/of delivery/of payment
POVRATNICA — Obavijest o prijmu/uručenju/isplati

P-21/CN

Office of posting / Prijamni poštanski ured: 21405
Date / Datum: 22 03 2022
Addressee of the item / Primatelj pošiljke: Hrvatsku regulatornu agenciju za mrežne djelatnosti, Ulica Roberta Frangeša Mihanovića 9, 10110 Zagreb
Nature of the item / Vrsta pošiljke: AR RF 83 338 370 7 HR
Registered/Letter / Priotitetna/Pismo; Postal parcel / Preporučena; Insured letter / Paket; Value Shipment / Vrijednosna pošiljka; Amount / Iznos; Money order / Uputnica
Meets on a destination / Ispunjava se na odredištu
The item mentioned above has been duly delivered / uručena je; paid / isplaćena je
Date / Datum: 24-03-2022
Signature* / Datum i potpis*
* The advice may be signed by the addressee or, if the regulations of the country of destination so provide, by another autorized person.
* Ovu obavijest može potpisati primatelj ili, ako to propisi odredišne države dopuštaju, druga ovlaštena osoba ili zaposlenik odredišnog poštanskog ureda.

On postal service / Poštanska služba
Stamp of the office returning the advice / Otisak žiga poštanskog ureda koji vraća obavijest
Return to / Vratiti
Name / Ime i prezime: REPUBLIKA HRVATSKA SPLITSKO-DALMATINSKA ŽUPANIJA OPĆINA MILNA
Locality and country / Mjesto i država: 21405
To be filled in by the sender / Ispunjava pošiljatelj
350-01/22-01/06
01/1-22-2

Ozn. za narudžbu: 8/2017

Hrvatska pošta
Croatian Post Inc. / Republika Hrvatska

ADVICE of receipt/of delivery/of payment
POVRATNICA — Obavijest o prijmu/uručenju/isplati

P-21/CN

Office of posting / Prijamni poštanski ured: 21405
Date / Datum: 22 03 2022
Addressee of the item / Primatelj pošiljke: MUP- policijska uprava splitsko-dalmatinska, sektor pravnih, financijskih i tehničkih poslova, Trg hrv. bratske zajednice 9, 21 000 Split
Nature of the item / Vrsta pošiljke: AR RF 83 338 371 5 HR
Registered/Letter / Priotitetna/Pismo; Postal parcel / Preporučena; Insured letter / Paket; Value Shipment / Vrijednosna pošiljka; Amount / Iznos; Money order / Uputnica
Meets on a destination / Ispunjava se na odredištu
The item mentioned above has been duly delivered / uručena je; paid / isplaćena je
Date / Datum: 22 03 2022
Signature* / Datum i potpis*: 24-03-2022
MINISTARSTVO UNUTARNJIH POSLOVA RAVNATELJSTVO POLICIJE

On postal service / Poštanska služba
Stamp of the office returning the advice / Otisak žiga poštanskog ureda koji vraća obavijest
Return to / Vratiti
Name / Ime i prezime: REPUBLIKA HRVATSKA SPLITSKO-DALMATINSKA ŽUPANIJA OPĆINA MILNA
Locality and country / Mjesto i država: 21405
To be filled in by the sender / Ispunjava pošiljatelj
350-01/22-01/06
01/1-22-2

Hrvatska pošta
Croatian Post Inc. / Republika Hrvatska

ADVICE of receipt/of delivery/of payment
POVRATNICA — Obavijest o prijmu/uručenju/isplati

P-21/CN

Office of posting / Prijemni poštanski ured: 21405
Date / Datum: 22.03.2022
Addressee of the item / Primatelj pošiljke: Javna ustanova za upravljanje zaštićenim prirodnim vrijednostima na području SDŽ, Prilaz brace Kaliterna 10, 21000 Split
Nature of the item / Vrsta pošiljke: Registered/Letter Priorietna/Pismo; Value Shipment Vrijednosna pošiljka; Postal parcel Preporučena; Insured letter Paket; Money order Uputnica; Amount Iznos
AR RF 83 338 366 7 HR
Meets on a destination / Ispunjava se na odredištu
The item mentioned above has been duly delivered / Gore navedena pošiljka uručena je; paid / isplaćena je
Date / Datum: 24.03.2022
Signature* / Potpis*
* The advice may be signed by the addressee or, if the regulations of the country of destination so provide, by another autorized person.
* Ovu obavijest može potpisati primatelj ili, ako to propisi odredišne države dopuštaju, druga ovlaštena osoba ili zaposlenik odredišnog poštanskog ureda.

On postal service / Poštanska služba
Stamp of the office returning the advice / Otisak žiga poštanskog ureda koji vraća obavijest
AR
Return to / Vratiti
Name / Ime i prezime ili naziv tvrtke: REPUBLIKA HRVATSKA
Street and N° / Ulica i br.: SPLITSKO-DALMATINSKA ŽUPANIJA OPĆINA MILNA
Locality and country / Mjesto i država: 21405
To be filled in by the sender / Ispunjava pošiljatelj
350-01/22-01/06
01/1-22-2

Ozn. za narudžbu: 8/2017 Hrvatska po

Hrvatska pošta
Croatian Post Inc. / Republika Hrvatska

ADVICE of receipt/of delivery/of payment
POVRATNICA — Obavijest o prijmu/uručenju/isplati

P-21/CN

Office of posting / Prijemni poštanski ured: 21405
Date / Datum: 22.03.2022
Addressee of the item / Primatelj pošiljke: Ministarstvo poljoprivrede, Uprava za poljoprivredna zemljišta, bilju prometa i tržište, Ulica grada Vukovara 78, 10000 Zagreb
Nature of the item / Vrsta pošiljke: Registered/Letter Priorietna/Pismo; Value Shipment Vrijednosna pošiljka; Postal parcel Preporučena; Insured letter Paket; Money order Uputnica; Amount Iznos
AR RF 83 338 367 5 HR
Meets on a destination / Ispunjava se na odredištu
The item mentioned above has been duly delivered / Gore navedena pošiljka uručena je; paid / isplaćena je
Date / Datum: 24.03.2022
Signature* / Datum i potpis: REPUBLIKA HRVATSKA MINISTARSTVO POLJOPRIVREDE ZAGREB, Ul. grada Vukovara 78
* The advice may be signed by the addressee or, if the regulations of the country of destination so provide, by another autorized person.
* Ovu obavijest može potpisati primatelj ili, ako to propisi odredišne države dopuštaju, druga ovlaštena osoba ili zaposlenik odredišnog poštanskog ureda.

On postal service / Poštanska služba
Stamp of the office returning the advice / Otisak žiga poštanskog ureda koji vraća obavijest
AR
Return to / Vratiti
Name / Ime i prezime ili naziv tvrtke: REPUBLIKA HRVATSKA SPLITSKO-DALMATINSKA ŽUPANIJA OPĆINA
Street and N° / Ulica i br.
Locality and country / Mjesto i država: 21405
To be filled in by the sender / Ispunjava pošiljatelj
350-01/22-01/06
01/1-22-2

Ozn. za narudžbu: 8/2017 Hrvatska po

Hrvatska pošta
Croatian Post Inc. / Republika Hrvatska

ADVICE of receipt/of delivery/of payment
POVRATNICA — Obavijest o prijmu/uručenju/isplati

P-21/CN

Office of posting / Prijemni poštanski ured: 21405
Date / Datum: 22.03.2022
Addressee of the item / Primatelj pošiljke: Ministarstvo poljoprivrede, Uprava šumarstva, lovstva i drvne industrije, Ulica grada Vukovara 72, 10000 Zagreb
Nature of the item / Vrsta pošiljke: Registered/Letter Priorietna/Pismo; Value Shipment Vrijednosna pošiljka; Postal parcel Preporučena; Insured letter Paket; Money order Uputnica; Amount Iznos
N° of item / Br.: AR RF 83 338 368 4 HR
Meets on a destination / Ispunjava se na odredištu
The item mentioned above has been duly delivered / Gore navedena pošiljka uručena je; paid / isplaćena je
Date / Datum: 24.03.2022
Signature* / Datum i potpis: MINISTARSTVO POLJOPRIVREDE

On postal service / Poštanska služba
Stamp of the office returning the advice / Otisak žiga poštanskog ureda koji vraća obavijest
AR
Return to / Vratiti
Name / Ime i prezime ili naziv tvrtke: REPUBLIKA HRVATSKA SPLITSKO-DALMATINSKA ŽUPANIJA
Street and N° / Ulica i br.
Locality and country / Mjesto i država: 21405
To be filled in by the sender / Ispunjava pošiljatelj
350-01/22-01/06
01/1-22-2

Hrvatska pošta
Croatian Post Inc. / Republika Hrvatska

ADVICE of receipt/of delivery/of payment
POVRATNICA — Obavijest o prijmu/uručenju/isplati

P-21/CN

Office of posting / Prijemni poštanski ured: 21405
Date / Datum: 22 03 2022
Addressee of the item / Primatelj pošiljke: MUP - policijska uprava splitsko-dalmatinska, Radnički ured civilne zaštite Split, Mokalin Annexu 1, 21 000 Split
Nature of the item/Vrsta pošiljke: Registered/Letter Preporučena/Pismo; Value Shipment Vrijednosna pošiljka; Postal parcel Preporučena; Amount Iznos; Insured letter Paket; Money order Uputnica
AR RF 83 338 372 4 HR
Meets on a destination/Ispunjava se na odredištu
The item mentioned above has been duly delivered / uručena je; paid / isplaćena je
Date / Datum: 25 03 2022
Signature* / Datum i potpis*
On postal service / Poštanska služba: AR
Stamp of the office returning the advice / Otisak žiga poštanskog ureda koji vraća obavijest
Return to / Vratiti
Name / Ime i prezime ili naziv tvrtke: REPUBLIKA HRVATSKA SPLITS...
Street and N° / Ulica i br.:
Locality and country / Mjesto i država: 21 405
To be filled in by the sender / Ispunjava pošiljatelj
350-01/22-01/06
01/1-22-2
* The advice may be signed by the addressee or, if the regulations of the country of destination so provide, by another autorized person.
* Ovu obavijest može potpisati primatelj ili, ako to propisi odredišne države dopuštaju, druga ovlaštena osoba ili zaposlenik odredišnog poštanskog ureda.
Ozn. za narudžbu: 8/2017

Hrvatska pošta
Croatian Post Inc. / Republika Hrvatska

ADVICE of receipt/of delivery/of payment
POVRATNICA — Obavijest o prijmu/uručenju/isplati

P-21/CN

Office of posting / Prijemni poštanski ured: 21405
Date / Datum: 22 03 2022
Addressee of the item / Primatelj pošiljke: 602. Javna ustanova - Zavod za prostorno uređenje 602. Domovinskog rata 2/I, 21 000 Split
Nature of the item/Vrsta pošiljke: Registered/Letter Preporučena/Pismo; Value Shipment Vrijednosna pošiljka; Postal parcel; Amount; Insured letter; Money order Uputnica; Amount Iznos
AR RF 83 338 374 1 HR
Meets on a destination/Ispunjava se na odredištu
The item mentioned above has been duly delivered / uručena je; paid / isplaćena je
Date / Datum: 25 03 2022
Signature* / Datum i potpis*
ZAVOD ZA PROSTORNO UREĐENJE SPLITSKO DALMATINSKE ŽUPANIJE
On postal service / Poštanska služba: AR
Stamp of the office returning the advice / Otisak žiga poštanskog ureda koji vraća obavijest
07.04.22-14
Return to / Vratiti
Name / Ime i prezime ili naziv tvrtke: REPUBLIKA HRVATSKA
SPLITSKO-DALMATINSKA ŽUPANIJA
OPĆINA MILNA
Locality and country / Mjesto i država: 21 405
To be filled in by the sender / Ispunjava pošiljatelj
350-01/22-01/06
01/1-22-2
* The advice may be signed by the addressee or, if the regulations of the country of destination so provide, by another autorized person.
* Ovu obavijest može potpisati primatelj ili, ako to propisi odredišne države dopuštaju, druga ovlaštena osoba ili zaposlenik odredišnog poštanskog ureda.
Ozn. za narudžbu: 8/2017

Hrvatska pošta
Croatian Post Inc. / Republika Hrvatska

ADVICE of receipt/of delivery/of payment
POVRATNICA — Obavijest o prijmu/uručenju/isplati

P-21/CN

Office of posting / Prijemni poštanski ured: 21405
Date / Datum: 22 03 2022
Addressee of the item / Primatelj pošiljke: 602. Upravni odjel za graditeljstvo i prostorno uređenje, Domovinskog rata 2, 21 000 Split
Nature of the item/Vrsta pošiljke: Registered/Letter Preporučena/Pismo; Value Shipment Vrijednosna pošiljka; Postal parcel Preporučena; Amount Iznos; Insured letter Paket; Money order Uputnica; Amount Iznos
AR RF 83 338 375 5 HR
Meets on a destination/Ispunjava se na odredištu
The item mentioned above has been duly delivered / uručena je; paid / isplaćena je
Date / Datum: 2 0
Signature* REPUBLIKA HRVATSKA SPLITSKO-DALMATINSKA ŽUPANIJA
25.03.22-14
On postal service / Poštanska služba: AR
Stamp of the office returning the advice / Otisak žiga poštanskog ureda koji vraća obavijest
Return to / Vratiti
Name / Ime i prezime ili naziv tvrtke: REPUBLIKA HRVATSKA
SPLITSKO-DALMATINSKA ŽUPANIJA
Street and N° / Ulica i br.: OPĆINA MILNA
Locality and country / Mjesto i država: 21 405
To be filled in by the sender / Ispunjava pošiljatelj
350-01/22-01/06
01/1-22-2

Hrvatska pošta
Croatian Post Inc. / Republika Hrvatska

ADVICE of receipt/of delivery/of payment
POVRATNICA — Obavijest o prijmu/uručenju/isplati

P-21/CN

On postal service
Poštanska služba

AR

Stamp of the office returning the advice
Otisak žiga poštanskog ureda koji vraća obavijest

Office of posting / Prijemni poštanski ured: 21405
Date / Datum: 22 03 20 22

Addressee of the item / Primatelj pošiljke: Županijska uprava za ceste na području sež. Rudera Boškovića 22, 21000 Split

Nature of the item/Vrsta pošiljke
- Registered/Letter / Preporučena/Pismo
- Postal parcel / Preporučena
- Insured letter / Paket
- Value Shipment / Vrijednosna pošiljka — Amount / Iznos
- Money order / Uputnica — Amount / Iznos

AR RF 83 338 376 9 HR

Meets on a destination/Ispunjava se na odredištu
The item mentioned above has been duly delivered / Gore navedena pošiljka uručena je
paid / isplaćena je
Date / Datum: 20
Signature* / Datum i potpis*: 24-03. 2022

Return to / Vratiti
Name / Ime i prezime ili naziv tvrtke: REPUBLIKA HRVATSKA SPLITSKO-DALMATINSKA ŽUPANIJA
Street and N° / Ulica i br.: OPUNOMOCENIK
Locality and country / Mjesto i država: 21405

To be filled in by the sender / Ispunjava pošiljatelj
350-01/22-01/06
01/1-22-2

24-03-2022

* The advice may be signed by the addressee or, if the regulations of the country of destination so provide, by another autorized person.
* Ovu obavijest može potpisati primatelj ili, ako to propisi odredišne države dopuštaju, druga ovlaštena osoba ili zaposlenik odredišnog poštanskog ureda.

Ozn. za narudžbu: 8/2017 Hrvatska p

Hrvatska pošta
Croatian Post Inc. / Republika Hrvatska

ADVICE of receipt/of delivery/of payment
POVRATNICA — Obavijest o prijmu/uručenju/isplati

P-21/CN 0

On postal service
Poštanska služba

AR

Stamp of the office returning the advice
Otisak žiga poštanskog ureda koji vraća obavijest

Office of posting / Prijemni poštanski ured: 21405
Date / Datum: 22 03 20 22

Addressee of the item / Primatelj pošiljke: Hrvatske ceste d.o.o. Sektor za studije i projektiranje, Vončinina 3, 10 000 Zagreb

Nature of the item/Vrsta pošiljke
- Registered/Letter / Preporučena/Pismo
- Postal parcel / Preporučena
- Insured letter / Paket
- Value Shipment / Vrijednosna pošiljka — Amount / Iznos
- Money order / Uputnica — Amount / Iznos

N° of item: AR RF 83 338 377 2 HR

Meets on a destination/Ispunjava se na odredištu
The item mentioned above has been duly delivered / Gore navedena pošiljka uručena je
paid / isplaćena je
Date / Datum: 20 03 20 22
Signature* / Datum i potpis*

OPUNOMOCENIK

Return to / Vratiti
Name / Ime i prezime ili naziv tvrtke: REPUBLIKA HRVATSKA SPLITSKO-DALMATINSKA ŽUPANIJA
Street and N° / Ulica i br.:
Locality and country / Mjesto i država: 21405

To be filled in by the sender / Ispunjava pošiljatelj
350-01/22-01/06
01/1-22-2

* The advice may be signed by the addressee or, if the regulations of the country of destination so provide, by another autorized person.
* Ovu obavijest može potpisati primatelj ili, ako to propisi odredišne države dopuštaju, druga ovlaštena osoba ili zaposlenik odredišnog poštanskog ureda.

Ozn. za narudžbu: 8/2017 Hrvatska poš

Hrvatska pošta
Croatian Post Inc. / Republika Hrvatska

ADVICE of receipt/of delivery/of payment
POVRATNICA — Obavijest o prijmu/uručenju/isplati

P-21/CN

On postal service
Poštanska služba

AR

Stamp of the office returning the advice
Otisak žiga poštanskog ureda koji vraća obavijest

Office of posting / Prijemni poštanski ured: 21405
Date / Datum: 22 03 20 22

Addressee of the item / Primatelj pošiljke: Ministarstvo mora, prometa i infrastrukture, Uprava sigurnosti plovidbe Lučka kapetanija Split, Obala Lazareta 1, 21000 Split

Nature of the item/Vrsta pošiljke
- Registered/Letter / Preporučena/Pismo
- Postal parcel / Preporučena
- Insured letter / Paket
- Value Shipment / Vrijednosna pošiljka — Amount / Iznos
- Money order / Uputnica — Amount / Iznos

N° of item: AR RF 83 338 378 6 HR

Meets on a destination/Ispunjava se na odredištu
The item mentioned above has been duly delivered / Gore navedena pošiljka uručena je
paid / isplaćena je
Date / Datum: 20
Signature* / Datum i potpis*: 24-03-2022

Return to / Vratiti
Name / Ime i prezime ili naziv tvrtke: REPUBLIKA HRVATSKA SPLITSKO-DALMATINSKA ŽUPANIJA
Street and N° / Ulica i br.: OPUNOMOCENIK
Locality and country / Mjesto i država: 21405

To be filled in by the sender / Ispunjava pošiljatelj
350-01/22-01/06
01/1-22-2

Hrvatska pošta
Croatian Post Inc. / Republika Hrvatska

ADVICE of receipt/of delivery/of payment
POVRATNICA — Obavijest o prijmu/uručenju/isplati

P-21/CN

Office of posting / Prijemni poštanski ured: 21405
Date / Datum: 22 03 2022
Addressee of the item / Primatelj pošiljke: Luka uprava Split, Vukovarska br. 1, 21 000 Split
Nature of the item/Vrsta pošiljke: Registered/Letter / Prioritetna/Pismo; Value Shipment / Vrijednosna pošiljka; Postal parcel / Preporučena; Amount / Iznos; Insured letter / Paket; Money order / Uputnica; Amount / Iznos
AR RF 83 338 379 0 HR
Meets on a destination/Ispunjava se na odredištu
The item mentioned above has been duly delivered / Gore navedena pošiljka uručena je
Date / Datum: 24 03 2022
Signature* / Datum i potpis*
* The advice may be signed by the addressee or, if the regulations of the country of destination so provide, by another authorised person.
* Ovu obavijest može potpisati primatelj ili, ako to propisi odredišne države dopuštaju, druga ovlaštena osoba ili zaposlenik odredišnog poštanskog ureda.

On postal service / Poštanska služba
Stamp of the office returning the advice / Otisak žiga poštanskog ureda koji vraća obavijest
AR
Return to / Vratiti
To be filled in by the sender / Ispunjava pošiljatelj
Name / Ime i prezime ili naziv tvrtke: REPUBLIKA HRVATSKA SPLITSKO-DALMATINSKA ŽUPANIJA OPĆINA MILNA
Street and N° / Ulica i br.:
Locality and country / Mjesto i država: 21 405
350-01/22-01/06
01/1-22-2

Ozn. za narudžbu: 8/2017 Hrvatska p

Milna
(naziv organizacije - ustanove)

Klasa 350-01/22-01/06 **DOSTAVNICA**

Broj urudžbenog zapisnika	Vrsta pošiljke i broj priloga	Kome se akt dostavlja - adresa	Datum primitka i potpis primatelja
2181-32-01/1-22-2	1. rješenje i dopune ppopćiti	Luka Uprava Split Milna	13.05.'22.

Napomena: .....

(potpis svjedoka ako primatelj ne može ili neće potpisati dostavnicu) (potpis dostavljača)

fokus d.o.o. Zagreb, ovčina 4
Oznaka za narudžbu: E-3 (18)
3 858883 683790

Hrvatska pošta
Croatian Post Inc. / Republika Hrvatska

ADVICE of receipt/of delivery/of payment
POVRATNICA — Obavijest o prijmu/uručenju/isplati

P-21/CN

Office of posting / Prijemni poštanski ured: 21405
Date / Datum: 22 03 2022
Addressee of the item / Primatelj pošiljke: Agencija za civilno zrakoplovstvo, Sektor osiguranja i zaštite zračnog prometa, Ulica grada Vukovara 284, 10000 Zagreb
Nature of the item/Vrsta pošiljke: Registered/Letter / Prioritetna/Pismo; Value Shipment / Vrijednosna pošiljka; Postal parcel / Preporučena; Amount / Iznos; Insured letter / Paket; Money order / Uputnica; Amount / Iznos
N° of item
AR RF 83 338 381 2 HR
Meets on a destination/Ispunjava se na odredištu
The item mentioned above has been duly delivered / Gore navedena pošiljka uručena je
Date / Datum: 21 03 2022
Signature* / Datum i potpis*
REPUBLIKA HRVATSKA AGENCIJA ZA CIVILNO ZRAKOPLOVSTVO

On postal service / Poštanska služba
Stamp of the office returning the advice / Otisak žiga poštanskog ureda koji vraća obavijest
AR
Return to / Vratiti
To be filled in by the sender / Ispunjava pošiljatelj
Name / Ime i prezime ili naziv tvrtke: REPUBLIKA HRVATSKA SPLITSKO-DAL... OPĆINA ...
Street and N° / Ulica i br.:
Locality and country / Mjesto i država: 21 405
350-01/22-01/06
01/1-22-2

Hrvatska pošta
Croatian Post Inc. / Republika Hrvatska

ADVICE of receipt/of delivery/of payment
POVRATNICA — Obavijest o primju/uručenju/isplati

P-21/CN

Office of posting / Primjenni poštanski ured: 21 405
Date / Datum: 22 03 2022
Addressee of the item / Primatelj pošiljke: Općina Šolta, Podivica 8, 21430 Grohote
Nature of the item/Vrsta pošiljke
Registered/Letter / Prioritetna/Pismo
Value Shipment / Vrijednosna pošiljka
Postal parcel / Preporučena
Amount / Iznos
Insured letter / Paket
N° of item: AR RF 83 338 390 5 HR
Money order / Uputnica
Amount / Iznos
Meets on a destination/Ispunjava se na odredištu
The item mentioned above has been duly / Gore navedena pošiljka
delivered / uručena je
paid / isplaćena je
Date / Datum: 24 03 2022
Signature* / Datum i potpis*

* The advice may be signed by the addressee, if the regulations of the country of destination so provide, by another autorized person.
* Ovu obavijest može potpisati primatelj ili, ako to propisi odredišne države dopuštaju, druga ovlaštena osoba ili zaposlenik odredišnog poštanskog ureda.

AR

On postal service / Poštanska služba

Stamp of the office returning the advice / Otisak žiga poštanskog ureda koji vraća obavijest

Return to / Vratiti
Name / Ime i prezime
Street and N° / Ulica i br.
Locality and country / Mjesto i država: 21 405

REPUBLIKA HRVATSKA
SPLITSKO DALMATINSKA ŽUPANIJA
OPĆINA MILNA

To be filled in by the sender / Ispunjava pošiljatelj

350-01/22-01/06
03/1-22-4

Ozn. za narudžbu: 8/2017 Hrvatska poš

Hrvatska pošta
Croatian Post Inc. / Republika Hrvatska

ADVICE of receipt/of delivery/of payment
POVRATNICA — Obavijest o primju/uručenju/isplati

P-21/CN

Office of posting / Primjenni poštanski ured: 21 405
Date / Datum: 22 03 2022
Addressee of the item / Primatelj pošiljke: Općina Sutivan, Trg Franje Tuđmana 1, 21 405 Sutivan
Nature of the item/Vrsta pošiljke
Registered/Letter / Prioritetna/Pismo
Value Shipment / Vrijednosna pošiljka
Postal parcel / Preporučena
Amount / Iznos
Insured letter
N° / Br: AR RF 83 338 389 1 HR
Money order / Uputnica
Amount / Iznos
Meets on a destination/Ispunjava se na odredištu
The item mentioned above has been duly / Gore navedena pošiljka
delivered / uručena je
paid / isplaćena je
Date / Datum: 24 3 2022
Signature* / Datum i potpis*

* The advice may be signed by the addressee or, if the regulations of the country of destination so provide, by another autorized person.
* Ovu obavijest može potpisati primatelj ili, ako to propisi odredišne države dopuštaju, druga ovlaštena osoba ili zaposlenik odredišnog poštanskog ureda.

AR

On postal service / Poštanska služba

Stamp of the office returning the advice / Otisak žiga poštanskog ureda koji vraća obavijest

SUTIVAN
24.03.22-14

Return to / Vratiti
Name / Ime i prezime ili naziv tvrtke
Street and N° / Ulica i br.
Locality and country / Mjesto i država: 21 405

REPUBLIKA HRVATSKA
SPLITSKO DALMATINSKA ŽUPANIJA
OPĆINA SUTIVAN

To be filled in by the sender / Ispunjava pošiljatelj

350-01/22-01/06
03/1-22-4

Ozn. za narudžbu: 8/2017 Hrvatska poš

Hrvatska pošta
Croatian Post Inc. / Republika Hrvatska

ADVICE of receipt/of delivery/of payment
POVRATNICA — Obavijest o primju/uručenju/isplati

P-21/CN

Office of posting / Primjenni poštanski ured: 21 405
Date / Datum: 22 03 2022
Addressee of the item / Primatelj pošiljke: Općina Nerežišća, Trg sv. Petra 6, 21 423 Nerežišća
Nature of the item/Vrsta pošiljke
Registered/Letter / Prioritetna/Pismo
Value Shipment / Vrijednosna pošiljka
Postal parcel / Preporučena
Amount / Iznos
Insured letter
AR RF 83 338 388 8 HR
Money order / Uputnica
Amount / Iznos
Meets on a destination/Ispunjava se na odredištu
The item mentioned above has been duly / Gore navedena pošiljka
delivered / uručena je
paid / isplaćena je
Date / Datum: 29 03 2022
Signature* / Datum i potpis*

AR

On postal service / Poštanska služba

Stamp of the office returning the advice / Otisak žiga poštanskog ureda koji vraća obavijest

Return to / Vratiti
Name / Ime i prezime ili naziv tvrtke
Street and N° / Ulica i br.
Locality and country / Mjesto i država: 21 405

REPUBLIKA HRVATSKA
SPLITSKO DALMATINSKA ŽUPANIJA

To be filled in by the sender / Ispunjava pošiljatelj

350-01/22-01/06
03/1-22-4

Hrvatska pošta
Croatian Post Inc. / Republika Hrvatska

ADVICE of receipt/of delivery/of payment
POVRATNICA — Obavijest o prijmu/uručenju/isplati

P-21/CN

Office of posting / Prijemni poštanski ured: 21405
Date / Datum: 22.03.2022
Addressee of the item / Primatelj pošiljke: Dobavljači i veze d.o.o., Ulica grada Vukovara 268d, 10 000 Zagreb
Nature of the item/Vrsta pošiljke
Registered/Letter / Prioritetna/Pismo
Value Shipment / Vrijednosna pošiljka
Postal parcel / Preporučena
Amount / Iznos
AR RF 83 338 382 6 HR
Money order / Uputnica
Amount / Iznos
Meets on a destination/Ispunjava se na odredištu
The item mentioned above has been duly / Gore navedena pošiljka
delivered / uručena je
paid / isplaćena je
Date / Datum: 26.03.2022
Signature* / Datum i potpis*
* The advice may be signed by the addressee or, if the regulations of the country of destination so provide, by another autorized person.
* Ovu obavijest može potpisati primatelj ili, ako to propisi odredišne države dopuštaju, druga ovlaštena osoba ili zaposlenik odredišnog poštanskog ureda.

On postal service / Poštanska služba
Stamp of the office returning the advice / Otisak žiga poštanskog ureda koji vraća obavijest
AR
Return to / Vratiti
To be filled in by the sender / Ispunjava pošiljatelj
Name / Ime i prezime ili naziv tvrtke
REPUBLIKA HRVATSKA
SPLITSKO-DALMATINSKA ŽUPANIJA
Street and N° / Ulica i br.
Locality and country / Mjesto i država: 21 405
350-01/22-01/06
01/1-22-2

Ozn. za narudžbu: 8/2017

Hrvatska pošta
Croatian Post Inc. / Republika Hrvatska

ADVICE of receipt/of delivery/of payment
POVRATNICA — Obavijest o prijmu/uručenju/isplati

P-21/CN

Office of posting / Prijemni poštanski ured: 21405
Date / Datum: 22.03.2022
Addressee of the item / Primatelj pošiljke: HEP, pp Elektrodalmacija Split, Poslovna zona Brnci, Unio 3, 21400 Supetar
Nature of the item/Vrsta pošiljke
Registered/Letter / Prioritetna/Pismo
Value Shipment / Vrijednosna pošiljka
Postal parcel / Preporučena
Insured letter / Paket
Amount / Iznos
AR RF 83 338 383 0 HR
Money order / Uputnica
Amount / Iznos
Meets on a destination/Ispunjava se na odredištu
The item mentioned above has been duly / Gore navedena pošiljka
delivered / uručena je
paid / isplaćena je
Date / Datum: 20
Signature* / Datum i potpis*: 29.03.2022
OPUNOMOĆENIK
* The advice may be signed by the addressee or, if the regulations of the country of destination so provide, by another autorized person.
* Ovu obavijest može potpisati primatelj ili, ako to propisi odredišne države dopuštaju, druga ovlaštena osoba ili zaposlenik odredišnog poštanskog ureda.

On postal service / Poštanska služba
Stamp of the office returning the advice / Otisak žiga poštanskog ureda koji vraća obavijest
AR
Return to / Vratiti
To be filled in by the sender / Ispunjava pošiljatelj
Name / Ime i prezime ili naziv tvrtke
REPUBLIKA HRVATSKA
SPLITSKO-DALMATINSKA ŽUPANIJA
Street and N° / Ulica i br.
Locality and country / Mjesto i država: 21 405
350-01/22-01/06
01/1-22-2

Ozn. za narudžbu: 8/2017

Hrvatska pošta
Croatian Post Inc. / Republika Hrvatska

ADVICE of receipt/of delivery/of payment
POVRATNICA — Obavijest o prijmu/uručenju/isplati

P-21/CN

Office of posting / Prijemni poštanski ured: 21405
Date / Datum: 22.03.2022
Addressee of the item / Primatelj pošiljke: HOPS d.o.o., Prijenosno područje Split, Sektor za izgradnju i investicije Split, kneza Ljudevita Posavskog 5, 21000 Split
Nature of the item/Vrsta pošiljke
Registered/Letter / Prioritetna/Pismo
Value Shipment / Vrijednosna pošiljka
Postal parcel / Preporučena
Insured letter / Paket
Amount / Iznos
N° of item / Br. pošiljke
AR RF 83 338 384 3 HR
Uputnica
Amount / Iznos
Meets on a destination/Ispunjava se na odredištu
The item mentioned above has been duly / Gore navedena pošiljka
delivered / uručena je
paid / isplaćena je
Date / Datum: 30.03.22
Signature* / Datum i potpis*

On postal service / Poštanska služba
Stamp of the office returning the advice / Otisak žiga poštanskog ureda koji vraća obavijest
AR
Return to / Vratiti
To be filled in by the sender / Ispunjava pošiljatelj
Name / Ime i prezime ili naziv tvrtke
REPUBLIKA HRVATSKA
SPLITSKO-DALMATINSKA ŽUPANIJA
Street and N° / Ulica i br.
Locality and country / Mjesto i država: 21 405
350-01/22-01/06
01/1-22-2

Hrvatska pošta
Croatian Post Inc. / Republika Hrvatska

ADVICE of receipt/of delivery/of payment
POVRATNICA — Obavijest o prijmu/uručenju/isplati

P-21/CN (

Office of posting / Primarni poštanski ured: 21405
Date / Datum: 22.03.2022
Addressee of the item / Primatelj pošiljke: Vodovod Brač d.o.o. M. Vodovoda 23, 21400 Supetar

On postal service / Poštanska služba

AR

Stamp of the office returning the advice / Otisak žiga poštanskog ureda koji vraća obavijest

24.03.22 21400

Return to / Vratiti

Nature of the item/Vrsta pošiljke
- Registered/Letter / Prioritetna/Pismo
- Postal parcel / Preporučena
- Insured letter / Paket
- Value Shipment / Vrijednosna pošiljka — Amount / Iznos
- Money order / Uputnica — Amount / Iznos

AR RF 83 338 385 7 HR

To be filled in by the sender / Ispunjava pošiljatelj
Name / Ime i prezime i naziv: REPUBLIKA HRVATSKA SPLITSKO-DALMATINSKA ŽUPANIJA OPĆINA MILNA
Street and N° / Ulica i br.:
Locality and country / Mjesto i država: 21 405
350-01/22-01/06
01/1-22-2

Meets on a destination/Ispunjava se na odredištu
The item mentioned above has been duly / Gore navedena pošiljka
- delivered / uručena je
- paid / isplaćena je

Date / Datum: 22.03.2022
Signature* / Datum i potpis*: 22.03.2022.
PUNOMOĆENIK

* The advice may be signed by the addressee or, if the regulations of the country of destination so provide, by another autorized person.
* Ovu obavijest može potpisati primatelj ili, ako to propisi odredišne države dopuštaju, druga ovlaštena osoba ili zaposlenik odredišnog poštanskog ureda.

Ozn. za narudžbu: 8/2017 Hrvatska pošt

Hrvatska pošta
Croatian Post Inc. / Republika Hrvatska

ADVICE of receipt/of delivery/of payment
POVRATNICA — Obavijest o prijmu/uručenju/isplati

P-21/CN (

Office of posting / Primarni poštanski ured: 21405
Date / Datum: 22.03.2022
Addressee of the item / Primatelj pošiljke: Hrvatske šume d.o.o., Šumarija Brač, V. Nazora 2, 21400 Supetar

On postal service / Poštanska služba

AR

Stamp of the office returning the advice / Otisak žiga poštanskog ureda koji vraća obavijest

24.03.22 21400

Return to / Vratiti

Nature of the item/Vrsta pošiljke
- Registered/Letter / Prioritetna/Pismo
- Postal parcel / Preporučena
- Insured letter / Paket
- Value Shipment / Vrijednosna pošiljka — Amount / Iznos

N° of item / Br. pošiljke: AR RF 83 338 386 5 HR

To be filled in by the sender / Ispunjava pošiljatelj
Name / Ime i prezime i naziv: REPUBLIKA HRVATSKA SPLITSKO-DALMATINSKA ŽUPANIJA OPĆINA MILNA
Street and N° / Ulica i br.:
Locality and country / Mjesto i država: 21 405
350-01/22-01/06
01/1-22-2

Meets on a destination/Ispunjava se na odredištu
The item mentioned above has been duly / Gore navedena pošiljka
- delivered / uručena je
- paid / isplaćena je

Date / Datum: 24.03.2022
Signature* / Datum i potpis*

* The advice may be signed by the addressee or, if the regulations of the country of destination so provide, by another autorized person.
* Ovu obavijest može potpisati primatelj ili, ako to propisi odredišne države dopuštaju, druga ovlaštena osoba ili zaposlenik odredišnog poštanskog ureda.

Ozn. za narudžbu: 8/2017 Hrvatska pošt

Opæina Milna

202200820

REPUBLIKA HRVATSKA
MINISTARSTVO GOSPODARSTVA
I ODRŽIVOG RAZVOJA
10000 Zagreb, Radnička cesta 80
Tel: 01/ 3717 111 fax: 01/ 3717 149

UPRAVA ZA ZAŠTITU PRIRODE

Klasa	Ustr. jed.
350-01/22-01/0006	02/1
URBR	Datum
2181-32-02/1-22-0006	1.04.22

385.

UREDpro :: www.castel-it.hr

KLASA: 352-07/22-03/23
URBROJ: 517-10-2-3-22-2
Zagreb, 31. ožujka 2022.

Općina Milna
Jedinstveni upravni odjel
Sridnja kala 1
21 405 Milna
e-mail: info@opcinamilna.hr

PREDMET: I. Izmjene i dopune Prostornog plana uređenja Općine Milna
- očitovanje o nenadležnosti, daje se

Veza: Vaša KLASA: 350-01/22-01/06, URBROJ: 2181/32-01/1-22-2 od 12. 3. 2022.

Ministarstvo gospodarstva i održivog razvoja, Uprava za zaštitu prirode zaprimila je vaš poziv sukladno članku 90. Zakona o prostornom uređenju (Narodne novine, br. 153/2013, 65/2017, 114/2018, 39/2019 i 98/2019) za dostavu zahtjeva (podataka, planskih smjernica i propisanih dokumenata) iz područja zaštite prirode potrebnih za izradu I. Izmjena i dopuna Prostornog plana uređenja Općine Milna u Splitsko-dalmatinskoj županiji.

Sukladno članku 48. Zakona o zaštiti prirode (Narodne novine, br. 80/2013, 15/2018, 14/2019 i 127/2019) uvjeti zaštite prirode izdaju se u sklopu postupka prethodne ocjene prihvatljivosti strategije, plana i programa za ekološku mrežu ako se radi o strategiji, planu ili programu u čijem se obuhvatu nalaze zaštićena područja, strogo zaštićene divlje vrste i/ili ugroženi i rijetki stanišni tipovi za koje nisu izdvojena područja ekološke mreže.

Sukladno članku 46. stavak 2. Zakona o zaštiti prirode nadležno upravno tijelo u županiji provodi Prethodnu ocjenu i Glavnu ocjenu za strategije, planove i programe koji se pripremaju ili donose na lokalnoj razini, kao i za one koji se pripremaju i/ili donose na lokalnoj razini, a za koje je posebnim propisom kojim se uređuje zaštita okoliša određena obveza strateške procjene ili ocjene o potrebi strateške procjene.

Slijedom navedenog ovo Ministarstvo ne sudjeluje u postupku donošenja prostornih planova na lokalnoj razini te vas upućujemo na nadležno upravno tijelo u Splitsko-dalmatinskoj županiji.

REPUBLIKA HRVATSKA - MINISTARSTVO GOSPODARSTVA I ODRŽIVOG RAZVOJA - ZAGREB

RAVNATELJ
Igor Kreitmeyer

Opæina Milna

202201115

REPUBLIKA HRVATSKA
MINISTARSTVO GOSPODARSTVA
I ODRŽIVOG RAZVOJA
10000 Zagreb, Radnička cesta 80
Tel: 01/ 3717 111 fax: 01/ 3717 149

612.
Klasa 350-01/22-01/0006
Ustr. jed. 02/1
URBR 2181-32-02/1-22-0016
Datum 25.04.22
UREDpro :: www.castel-it.hr

Uprava za procjenu utjecaja na okoliš
i održivo gospodarenje otpadom

KLASA: 351-03/22-01/472
URBROJ: 517-05-1-1-22-2

Zagreb, 19. travnja 2022.

OPĆINA MILNA
Sridnja kala 1
21405 Milna

PREDMET: **I. izmjene i dopune Prostornog plana uređenja Općine Milna**
– očitovanje, daje se

Uprava za procjenu utjecaja na okoliš i održivo gospodarenje otpadom Ministarstva gospodarstva i održivog razvoja (dalje u tekstu: Ministarstvo) zaprimila je 25. ožujka 2022. godine zahtjev (KLASA: 350-02/22-01/06; URBROJ: 2181/32-01/1-22-2 od 22. ožujka 2022. godine) kojim su zatraženi, u skladu sa člankom 90. Zakona o prostornom uređenju („Narodne novine“, broj 153/13, 65/17, 114/18, 39/19 i 98/19), zahtjevi za izradu I. izmjena i dopuna Prostornog plana uređenja Općine Milna (dalje u tekstu: Plan). Uz zahtjev je priložena Odluka o izradi Plana (KLASA: 350-02/22-01/06; URBROJ: 2181-32-02/1-22-1 od 11. ožujka 2022. godine).

Davanje zahtjeva za izradu Plana nije u nadležnosti Uprave za procjenu utjecaja na okoliš i održivog gospodarenje otpadom Ministarstva.

REPUBLIKA HRVATSKA – MINISTARSTVO GOSPODARSTVA I ODRŽIVOG RAZVOJA – ZAGREB

RAVNATELJICA
Anamarija Matak

Opæina Milna

202201307

REPUBLIKA HRVATSKA
MINISTARSTVO POLJOPRIVREDE

10000 Zagreb, Ul. grada Vukovara 78, P.P. 1034
Telefon: 61 06 111, Telefax: 61 09 201

Klasa	Ustr. jed.
350-01/22-01/0006	02/1
URBR	Datum
22-18	16.05.22

708.

UREDpro :: www.castel-it.hr

Uprava za poljoprivredno zemljište, biljnu proizvodnju i tržište

KLASA: 350-02/22-01/156
URBROJ: 525-06/197-22-2
Zagreb, 19. travnja 2022.

SPLITSKO-DALMATINSKA ŽUPANIJA
OPĆINA MILNA

PREDMET: I. izmjene i dopune Prostornog plana uređenja Općine Milna
- Zahtjevi za uvrštenje i usklađenje podataka, dostavljaju se

Vaša Klasa: *350-01/22-01/06*
Urbroj: *2181/32-01/1-22-2*
Od: *Milna, 22.03.2022.*
Primljeno: *525-Ministarstvo poljoprivrede 24.03.2022.*

Sukladno odredbama članka 90. Zakona o prostornom uređenju (`Narodne novine´ br. 153/13, 65/17, 114/18 i 39/19) dostavljaju se zahtjevi za uvrštenje i usklađenje podataka o poljoprivrednom zemljištu, a u svrhu izrade I. izmjena i dopuna Prostornog plana uređenja Općine Milna (u daljnjem tekstu: Prostorni plan). **Ukoliko Općina Milna zaprimi ove Zahtjeve izvan roka određenog dopisom od 22.03.2022., Klasa: 350-01/22-01/06, Urbroj: 2181/32-01/1-22-2, smatra se da je iste nužno uvažiti radi kratkoće postavljenog roka.**

Člankom 19. stavkom 1. Zakona o poljoprivrednom zemljištu (`Narodne novine´, br. 20/18, 115/18 i 98/19-u daljnjem tekstu: Zakon) propisano je da je prije donošenja Državnog plana prostornog razvoja, prostornog plana županije, odnosno Grada Zagreba, prostornih planova područja posebnih obilježja, prostornog plana velikoga grada, grada ili općine, nositelj izrade citiranog plana dužan pribaviti zahtjeve i mišljenje Ministarstva poljoprivrede.

Člankom 29. stavkom 1. i 2. Zakona uređeno je da se poljoprivrednim zemljištem u vlasništvu države raspolaže na temelju Programa raspolaganja poljoprivrednim zemljištem u vlasništvu države (u daljnjem tekstu: Program raspolaganja) te da Program raspolaganja donosi općinsko ili gradsko vijeće za svoje područje na prijedlog načelnika odnosno gradonačelnika uz prethodno mišljenje županije i suglasnost Ministarstva, odnosno za Grad Zagreb Gradska skupština Grada Zagreba za svoje područje uz suglasnost Ministarstva. Nadalje, članak 101. stavak 5. Zakona propisuje da ako jedinica lokalne samouprave propusti donijeti Program

raspolaganja u roku propisanom člankom 101. stavkom 4., tada Program raspolaganja donosi upravni odjel županije nadležan za poljoprivredu uz suglasnost Ministarstva poljoprivrede. Člankom 30. stavkom 1. Zakona propisano je da se Programom raspolaganja mogu jednokratno planirati površine poljoprivrednog zemljišta u vlasništvu države za ostale namjene i to maksimalno do 5% ukupne površine poljoprivrednog zemljišta u vlasništvu države na području općine ili grada. **S obzirom da Program raspolaganja za Općinu Milna nije dobio suglasnost Ministarstva poljoprivrede, površine poljoprivrednog zemljišta u vlasništvu države ne mogu se uvrstiti u građevinsko područje koje se planira Prostornim planom proširiti.**

Člankom 22. stavkom 3. Zakona propisano je da se osobito vrijedno poljoprivredno zemljište (P1) i vrijedno poljoprivredno zemljište (P2) izvan granica građevinskog područja ne može koristiti u nepoljoprivredne svrhe osim kada su zadovoljeni najmanje jedan od slijedećih uvjeta: nema niže vrijednoga poljoprivrednog zemljišta, kada je utvrđen interes za izgradnju objekata koji se prema posebnim propisima grade izvan građevinskog područja i pri gradnji gospodarskih građevina namijenjenih isključivo za poljoprivrednu djelatnost i preradu poljoprivrednih proizvoda. **Slijedom navedenoga, ukoliko postoji potreba da se u skladu sa propisanim uvjetima poljoprivredno zemljište P1 i/ili P2 kategorije uvrsti u građevinsko područje Prostornim planom, zahtjeva se da se isto detaljno obrazloži.**

Člancima Odredbi za provođenje Prostornog plana (u daljnjem tekstu: Odredbe) kojima se uređuje izgradnja na poljoprivrednom zemljištu izvan građevinskog područja (u daljnjem tekstu: poljoprivredni posjed) treba primarno omogućiti izgradnju građevina za potrebe postojeće poljoprivredne proizvodnje. Slijedom navedenoga, ključni uvjet za izgradnju građevine za potrebe poljoprivredne proizvodnje na poljoprivrednom posjedu treba biti da je na najmanje 70% površine poljoprivrednog posjeda uspostavljena poljoprivredna proizvodnja. Napominje se da će se Ministarstvo poljoprivrede detaljno očitovati o Odredbama tijekom trajanja javne rasprave.

Temeljem članka 19. Zakona, a u skladu sa člankom 101. Zakona o prostornom uređenju (`Narodne novine´ br. 153/13, 65/17, 114/18 i 39/19), Ministarstvo poljoprivrede daje mišljenje na Prijedlog prostornog plana. **Radi davanja citiranog mišljenja, zahtjeva se da se Ministarstvu poljoprivrede u fazi javne rasprave o Prijedlogu prostornog plana dostavi slijedeće:**

1. Prijedlog Prostornog plana koji će biti izložen na javnoj raspravi;
2. Očitovanje Općine Milna da poljoprivredno zemljište u vlasništvu države nije uvršteno u građevinsko područje koje se predlaže Prijedlogom prostornog plana proširiti, ili očitovanje Općine Milna o usklađenosti Prijedloga prostornog plana sa Programom raspolaganja za Općinu Milna ako u međuvremenu isti bude donesen uz suglasnost Ministarstva poljoprivrede;
3. Kartografski prikaz površina poljoprivrednog zemljišta koje se Prijedlogom prostornog plana planira uvrstiti i/ili izuzeti iz građevinskog područja;
4. Popis katastarskih čestica u Tablici 1. koje se Prijedlogom prostornog plana planira uvrstiti u građevinsko područje, odnosno izuzeti iz građevinskog područja:

Tablica 1.

Naselje	Broj katastarske čestice	Površina	Kultura	Vlasništvo (privatno i/ili državno)	Namjena i bonitet	Napomena

Osim što je obavijest o javnoj raspravi potrebno dostaviti službenim putem, predlaže se da istu dostavite na e-mail ana.budanko@mps.hr na koji također možete zatražiti dodatne informacije i tumačenja.

P.O. MINISTRICE
RAVNATELJICA

Sandra Zokić, prof.

HRVATSKE VODE
VODNOGOSPODARSKI ODJEL
ZA SLIVOVE JUŽNOG JADRANA
21000 Split, Vukovarska 35

Telefon: 021 / 309 400
Telefax: 021 / 309 491

KLASA: 350-02/22-01/0000072
URBROJ: 374-24-1-22-2
Datum: 20.04.2022.g.

Opæina Milna

202201117

SPLITSKO-DALMATINSKA ŽUPANIJA
OPĆINA MILNA
Općinski načelnik

PREDMET: I Izmjena i dopuna Prostornog plana uređenja Općine Milna - podaci, planske smjernice i propisani dokumenti – dostavlja se

Veza: Vaš zahtjev Klasa: 350-01/22-01/06, Urbroj: 2181/32-01/1-22-2 od 22.03.2022.g., zaprimljeno 24.03.2022.g.

Pri izradi I Izmjena i dopuna Prostornog plana uređenja Općine Milna potrebno je predvidjeti sve zakonom propisane mjere i do sada prihvaćena rješenja vezana uz zaštitu od štetnog djelovanja voda i poplava, korištenje voda, te uz zaštitu voda i priobalnog mora od onečišćenja koje može izazvati planirano korištenja prostora.

Sva rješenja vezana za korištenje te zaštitu voda i priobalnog mora, odnosno, rješenja vodoopskrbe te odvodnje, pročišćavanja i dispozicije otpadnih voda (sanitarnih i oborinskih) uskladiti s odredbama važećeg PP Splitsko-dalmatinske županije na koji su Hrvatske vode prethodno dale pozitivno mišljenje kao i sa naputcima stručnih službi Općine te nadležne komunalne tvrtke (Vodovod Brač d.o.o. Supetar)

Rješenje sustava za vodoopskrbu te za odvodnju, pročišćavanje i dispoziciju sanitarnih otpadnih voda predvidjeti prema prihvaćenim konceptima. Također, Planom predvidjeti i prijelazna rješenja do konačne izgradnje i mogućnosti priključenja objekata i sadržaja na sustave za vodoopskrbu te za odvodnju sanitarnih otpadnih voda. Isto tako, Planom predvidjeti i rješenja vodoopskrbe te odvodnje otpadnih voda i za objekte koji nisu planirani za priključenje na javne sustave.

Za potrošače koji na javni sustav odvodnje otpadnih voda planiraju priključiti svoje otpadne vode, a čija je kvaliteta različita od standarda komunalnih otpadnih voda (tehnološke otpadne vode), Planom je potrebno propisati obavezu predtretmana do standarda komunalnih otpadnih voda.

Rješenje odvodnje onečišćenih oborinskih voda sa radnih, manipulativnih, prometnih, parkirališnih i sličnih površina predvidjeti uz pročišćavanje na propisani način (putem odgovarajućih sustava pročišćavanja onečišćenih oborinskih voda) prije dispozicije.

Skreće se pozornost da pri izradi Plana treba uzeti u obzir da je područje obuhvata smješteno i oko uvale Milna koja je prema Registru zaštićenih područja označena kao „osjetljivo područje" (eutrofikacija), a pripadajući dio kopnenog područja je u slivu predmetnog osjetljivog područja.

S poštovanjem,

Klasa	Ustr. jed.
350-01/22-01/0006	02/1
URBR	Datum
2181-32-02/1-22-0015	25.04.22

610.

UREDpro :: www.castel-it.hr

Dostava:
1. 24 – 1, ovdje
2. Pismohrana

077458996

Direktor:
Irina Putica, dipl.ing.građ.

HRVATSKE VODE ZAGREB 9

Klasa
350-01/22-01/0006
URBR
2181-32-02/1-22-0009
Ustr. jed.
02/1
Datum
7.04.22
UREDpro : www.castel-it.hr

HAKOM

Opæina Milna
202200908

KLASA: 350-05/22-01/86
URBROJ: 376-05-3-22-02
Zagreb, 28. ožujka 2022.

Republika Hrvatska
Splitsko-Dalmatinska županija
Općina Milna
Načelnik
Srednja kala 1
21405 Milna

Predmet: **Općina Milna**
I. IZMJENE I DOPUNE PROSTORNOG PLANA UREĐENJA OPĆINE MILNA
zahtjevi – smjernice za izradu

Veza: Vaš dopis KLASA:350-01/22-01/06, URBROJ: 2181/32-01/1-22-2, od 22. ožujka 2022.

Poštovani,

temeljem vašega zahtjeva obavještavamo vas da je prema odredbi čl. 3. Zakona o elektroničkim komunikacijama (NN br. 73/08, 90/11, 133/12, 80/13, 71/14 i 72/17; dalje: ZEK), elektronička komunikacijska infrastruktura, obavljanje djelatnosti elektroničkih komunikacijskih mreža i usluga, prostorno planiranje, gradnja, održavanje, razvoj i korištenje elektroničkih komunikacijskih mreža, elektroničke komunikacijske infrastrukture i druge povezane opreme te upravljanje i uporaba radiofrekvencijskog spektra, adresnog i brojevnog prostora, kao prirodno ograničenih općih dobara, od interesa su za Republiku Hrvatsku i da se prema odredbi iz čl. 25. st. 2. ZEK-a elektronička komunikacijska infrastruktura mora planirati u dokumentima prostornog uređenja. Temeljem odredbi čl. 25. st. 3. ZEK-a, Hrvatska regulatorna agencija za mrežne djelatnosti (dalje: HAKOM) u postupku donošenja dokumenata prostornog uređenja donosi prethodno mišljenje kojim se potvrđuje da se dokumentom prostornog uređenja uređuje gradnja elektroničke komunikacijske infrastrukture i druge povezane opreme u skladu s pravilnicima ZEK-a i u skladu s Uredbom o mjerilima razvoja elektroničke komunikacijske infrastrukture i druge povezane opreme (NN br. 131/12 i 92/15). Također, temeljem odredbi iz čl. 25. st. 11. ZEK-a, HAKOM utvrđuje i izdaje zahtjeve i mišljenja u postupku izrade i donošenja dokumenata prostornog uređenja.

Sukladno odredbama iz čl. 76. Zakona o prostornom uređenju (NN br. 153/13) prostorni plan općine određuje koridore infrastrukture značajne za grad, odnosno općinu, dakle određuje i koridore elektroničke komunikacijske infrastrukture. U skladu s prethodno navedenim zakonskim odredbama predmetni PPUO treba sadržavati smjernice za izgradnju nove i rekonstrukciju-širenje postojeće elektroničke komunikacijske infrastrukture kako slijedi:

Novu elektroničku komunikacijsku infrastrukturu za pružanje javnih komunikacijskih usluga putem elektroničkih komunikacijskih vodova, odrediti planiranjem koridora primjenjujući slijedeća načela:

- za gradove i naselja gradskog obilježja: podzemno u zoni pješačkih staza ili zelenih površina;

- za ostala naselja: podzemno i/ili nadzemno u zoni pješačkih staza ili zelenih površina;
- za međunarodno, magistralno i međumjesno povezivanje: podzemno slijedeći koridore prometnica ili željezničkih pruga. Iznimno kada je to moguće, samo radi bitnog skraćivanja trasa, koridor se može planirati i izvan koridora prometnica ili željezničkih pruga vodeći računa o pravu vlasništva.
- Za izgrađenu elektroničku komunikacijsku infrastrukturu za pružanje javnih komunikacijskih usluga putem elektroničkih komunikacijskih vodova planirati dogradnju, odnosno rekonstrukciju te eventualno proširenje radi implementacije novih tehnologija i/ili kolokacija odnosno potreba novih operatora, vodeći računa o pravu zajedničkog korištenja od strane svih operatora.
- Novu elektroničku komunikacijsku infrastrukturu za pružanje komunikacijskih usluga putem elektromagnetskih valova, bez korištenja vodova, odrediti planiranjem postave baznih stanica i njihovih antenskih sustava na antenskim prihvatima na izgrađenim građevinama i rešetkastim i/ili jednocjevnim stupovima u gradovima, naseljima i izvan njih, bez detaljnog definiranja (točkastog označavanja) lokacija različito za:
  - -gradove i gusto naseljena područja ili njihove dijelove i to posebno za brdovita i posebno za ravničasta područja;
  - -ostala naselja i to posebno za brdovita i posebno za ravničasta područja;

  vodeći računa o mogućnosti pokrivanja tih područja radijskim signalom koji će se emitirati radijskim sustavima smještenim na te antenske prihvate (zgrade i/ili stupove) uz načelo zajedničkog korištenja od strane svih operatora-koncesionara, gdje god je to moguće.

Prostorni planovi ne smiju sadržavati nazive tvrtki (operatora), uređaja i nazivlja kojima bi se moglo narušiti pravo na ravnopravno tržišno natjecanje.

Podatke o postojećoj elektroničkoj komunikacijskoj infrastrukturi u zoni obuhvata plana kao i podatke o pokrivenosti područja radijskim signalom operatora pokretnih komunikacija, projektant-planer prikuplja od nadležnog ureda za katastar, operatora za pružanje elektroničkih komunikacijskih usluga uz uporabu radiofrekvencijskog spektra i operatora za pružanje elektroničkih komunikacijskih usluga putem elektroničkih komunikacijskih vodova. Popis u privitku.

Prije prihvaćanja Konačnog prijedloga PPU-a, nositelj izrade dužan je pribaviti mišljenje HAKOM-a.

S poštovanjem,

RAVNATELJ
mr.sc. Miran Gosta
(elektronički potpisala ovlaštena osoba)

Privitak (1)
1. Popis operatora

Dostaviti:
1. Naslovu preporučeno

Opæina Milna

202201083

Klasa	Ustr. jed.
350-01/22-01/0006	02/1
URBR	Datum
2181-32-02/1-22-0014	22.04.22

550.

UREDpro :: www.castel-it.hr

REPUBLIKA HRVATSKA
MINISTARSTVO UNUTARNJIH POSLOVA
POLICIJSKA UPRAVA SPLITSKO-DALMATINSKA

Broj : 511-12-15-4570/22. AI
Split, 14.04.2022. godine

OPĆINA MILNA
OPĆINSKI NAČELNIK
Milna, Sridnja kala 1

PREDMET: I. izmjene i dopune prostornog plana uređenja Općine Milna
- podaci, dostavljaju se;

Veza: KLASA: 350-01/22-01/06
URBROJ: 2181/32-01/1-22-2

Vezano za Vaš dopis broj gornji od 22.03.2022. godine, obavještavamo Vas kako prema našim saznanjima Ministarstvo unutarnjih poslova na području Općine Milna nema građevina, niti se planira izgradnja istih.

S poštovanjem,

NAČELNIK POLICIJSKE UPRAVE

Slobodan Marendić

Opæina Milna

202201054

REPUBLIKA HRVATSKA
MINISTARSTVO UNUTARNJIH POSLOVA
RAVNATELJSTVO CIVILNE ZAŠTITE
PODRUČNI URED CIVILNE ZAŠTITE SPLIT

533.

Klasa	Ustr. jed.
350-01/22-01/0006	02/1
URBR	Datum
2181-32-02/1-22-0012	21.04.22

UREDpro :: www.castel-it.hr

KLASA: 350-02/22-01/56
URBROJ: 511-01-366-22-2
Split, 31. ožujka 2022.

OPĆINA MILNA, OTOK BRAČ
Sridnja kala 1
21450 Milna

PREDMET: I. Izmjene i dopune Prostornog plana uređenja Općine Milna
- posebni uvjeti, dostavljaju se

VEZA: vaš dopis KLASA: 350-01/22-01/06, URBROJ: 2181/32-01/1-22-2
od 22. ožujka 2022.

U svezi vašeg dopisa pod gornjim brojem, a temeljem odredbi članka 90. Zakona o prostornom uređenju ("Narodne novine", broj 153/13, 65/17, 114/18, 39/19 i 98/19), dostavljamo vam zahtjeve za potrebe izrade I. Izmjena i dopuna Prostornog plana uređenja Općine Milna.

Nositelj izrade predmetnog prostornog plana u cilju implementacije planiranih mjera zaštite i spašavanja u prostorni plan, kako bi se umanjile posljedice i učinci djelovanja prirodnih i tehničko-tehnoloških katastrofa i velikih nesreća te povećao stupanj sigurnosti stanovništva, materijalnih dobara i okoliša, pri izradi i donošenju prostornog plana obvezan je primjenjivati odredbe važećih propisa i dokumenata propisanih posebnim zakonom na kojima se temelje zahtjevi, osobito:

- Procjena rizika od velikih nesreća za Općinu Milna
- Zakon o sustavu civilne zaštite ("Narodne novine", broj 82/15,118/18, 31/20 i 20/21)
- Pravilnik o mjerama zaštite od elementarnih nepogoda i ratnih opasnosti u prostornom planiranju i uređivanju prostora ("Narodne novine", broj 29/83, 36/85 i 42/86)
- Pravilnik o nositeljima, sadržaju i postupcima izrade planskih dokumenata u civilnoj zaštiti te načinu informiranja javnosti u postupku njihovog donošenja („Narodne novine“, broj 66/21)
- Pravilnik o postupku uzbunjivanja stanovništva ("Narodne novine", broj 69/16)
- Pravilnik o tehničkim zahtjevima sustava javnog uzbunjivanja stanovništva („Narodne novine“, broj 69/16)
- Uredba o sprječavanju velikih nesreća koje uključuju opasne tvari ("Narodne novine", broj 44/14, 31/17 i 45/17)
- Zakon o prostornom uređenju ("Narodne novine", broj 153/13, 65/17, 114/18, 39/19 i 98/19)
- Zakon o zaštiti okoliša ("Narodne novine", broj 80/13, 153/13, 78/15, 12/18 i 118/18).

Ministarstvo unutarnjih poslova, Ravnateljstvo civilne zaštite, kao središnje tijelo državne uprave nadležno za poslove civilne zaštite u postupku izrade i donošenja prostornih planova sudjeluje davanjem zahtjeva nositelju postupka iz područja svoje nadležnosti, te sukladno članku

12. Zakona o sustavu civilne zaštite ("Narodne novine", broj 82/15, 118/18, 31/20 i 20/21), daje suglasnost jedinicama lokalne i područne (regionalne) samouprave na planirane mjere zaštite i spašavanja u dokumentima prostornog uređenja i usklađenosti s procjenom rizika.

Nositelj izrade plana dostavlja prijedlog predmetnog plana ovom javnopravnom tijelu radi pribavljanja suglasnosti, odnosno mišljenja da je isti izrađen u skladu s danim zahtjevima, odnosno s posebnim propisom i/ili dokumentom koji je od utjecaja na prostorni plan.

S poštovanjem,

PROČELNIK

Srđan Kuščević

DOSTAVITI:
- naslovu, (poštom preporučeno)
- pismohrani, ovdje

Opæina Milna

202201082

REPUBLIKA HRVATSKA
MINISTARSTVO OBRANE
ZAGREB

UPRAVA ZA MATERIJALNE RESURSE
SEKTOR ZA VOJNU INFRASTRUKTURU I ZAŠTITU OKOLIŠA
Služba za vojno graditeljstvo i energetsku učinkovitost

Klasa 350-01/22-01/0006 | Ustr. jed. 02/1
URBR 2181-32-02/1-22-0013 | Datum 22.04.22
549.
UREDpro :: www.castel-it.hr

KLASA: 350-01/22-02/208
URBROJ: 512M3-020201-22-4
Zagreb, 14. travnja 2022.

SPLITSKO-DALMATINSKA ŽUPANIJA
OPĆINA MILNA
Općinski načelnik
21405 MILNA

PREDMET: I. Izmjene i dopune PPUO Milna,
- očitovanje, dostavlja se

VEZA: Vaš akt: KLASA:350-01/22-01/06, URBROJ:2181/32-01/1-22-2 od 22. ožujka 2022.

Aktom iz veze predmeta zatraženi su podaci, planske smjernice i posebni zahtjevi od interesa obrane u svrhu izrade I. Izmjena i dopuna Prostornog plana uređenja Općine Milna.

Na temelju odredbi članka 92. Zakona o obrani („Narodne novine“ broj 73/13, 75/15, 27/16, 110/17, 30/18 i 70/19) i Pravilnika o zaštitnim i sigurnosnim zonama oko vojnih lokacija i građevina („Narodne novine“ broj 122/15), u postupku izrade I. Izmjena i dopuna Prostornog plana uređenja Općine Milna potrebno je zadržati postojeće zone posebne namjene i zaštitne i sigurnosne zone za vojne lokacije: potkop "Maslinova" i maskirni vez "Uvala Lučice".

U daljnjem postupku izrade plana potrebno je dostaviti na uvid prijedlog plana kako bismo se mogli očitovati o eventualnom utjecaju predmetnih izmjena i dopuna na područja od važnosti za obranu.

SZ/TR

S poštovanjem,

VODITELJ SLUŽBE

Slaven Jašić, dipl.ing.građ.

REPUBLIKA HRVATSKA - MINISTARSTVO OBRANE - ZAGREB

Dostaviti:
- naslovu
- pismohrana

Opæina Milna

HRVATSKE CESTE

202200898

Sektor za pripremu, građenje i rekonstrukciju
Odjel za strateško planiranje
KLASA: 350-02/14-01/183
URBROJ: 345-400-440-441/516-22-09/DB
Zagreb, 04. 04. 2022. god.

Klasa 350-01/22-01/0006 Ustr. jed. 02/1
URBR 2181-32-02/1-22-0008 Datum 8.04.22
UREDpro :: www.castel-it.hr

REPUBLIKA HRVATSKA
SPLITSKO-DALMATINSKA ŽUPANIJA
OPĆINA MILNA
Sridnja kala 1
21405 MILNA

Predmet: I. Izmjene i dopune Prostornog plana uređenja Općine Milna
- zahtjevi za izradu, daju se

Zaprimili smo vaš dopis, KLASA: 350-01/22-01/06, URBROJ: 2181/32-01/1-22-2 od 22. ožujka 2022. godine, uz koji ste nam priložili Odluku o izradi I. Izmjena i dopuna Prostornog plana uređenja Općine Milna i zatražili da vam dostavimo svoje zahtjeve za izradu predmetnog prostornog plana.

U skladu s člankom 92. Zakona o prostornom uređenju („Narodne novine" broj 153/13, 65/17, 114/18, 39/19 i 98/19) i člankom 82. Zakona o cestama („Narodne novine" broj 84/11, 18/13, 22/13, 54/13, 148/13, 92/14, 110/19 i 144/21) Hrvatske ceste d.o.o. iznose podatke, propise i dokumente za izradu prostorno-planske dokumentacije za područje cestovne infrastrukture državnog značenja:

Postojeće stanje

Na temelju Odluke o razvrstavanju javnih cesta („Narodne novine" broj 41/22) područjem Općine Milna prolazi državna cesta **DC 114** Milna – Sutivan – Supetar (DC113).

Navedenu cestu potrebno je ucrtati i označiti kao državnu cestu u skladu s navedenom Odlukom o razvrstavanju javnih cesta.

Za planirani priključak na državnu cestu ili rekonstrukciju postojećeg priključka potrebno je izraditi projektnu dokumentaciju u skladu s Pravilnikom o uvjetima za projektiranje i izgradnju priključaka i prilaza na javnu cestu („Narodne novine" broj 95/14) te ishoditi suglasnost Hrvatskih cesta d.o.o. u skladu s člankom 51. Zakona o cestama („Narodne novine" broj 84/11, 22/13, 54/13, 148/13, 92/14, 110/19 i 144/21).

U cilju zaštite državne ceste potrebno je poštivati zaštitni pojas uz cestu u skladu s člankom 55. Zakona o cestama („Narodne novine" broj 84/11, 22/13, 54/13, 148/13, 92/14, 110/19 i 144/21).

Planovi razvitka cestovne infrastrukture državnog značenja

Na području Općine Milna Hrvatske ceste d.o.o. ne planiraju izgradnju novih državnih cesta.

S poštovanjem

Direktor Sektora

Darko Šošić, dipl. ing. građ.

Na znanje:
- Pismohrana, ovdje

Opæina Milna

202201052

REPUBLIKA HRVATSKA
HRVATSKA AGENCIJA ZA CIVILNO ZRAKOPLOVSTVO

KLASA: 350-02/22-01/11
URBROJ: 376-05-01-22-02
Zagreb, 14.04.2022.

Klasa 350-01/22-01/0006 | Ustr. jed. 02/1
URBR 2181-32-02/1-22-0011 | Datum 21.04.22
UREDpro :: www.castel-it.hr

REPUBLIKA HRVATSKA
SPLITSKO-DALMATINSKA ŽUPANIJA
OPĆINA MILNA
OPĆINSKI NAČELNIK
Sridnja kala 1
21405 Milna

Predmet: **I. Izmjene i dopune prostornog plana uređenja Općine Milna**

– mišljenje, daje se

Veza: KLASA: 350-01/22-01/06, URBROJ: 2181/32-01/1-22-2, Milna, 22. ožujka 2022. godine

Poštovani,

Dana 24. ožujka 2022. godine u Hrvatskoj agenciji za civilno zrakoplovstvo zaprimljen je Vaš upit vezan na dostavu posebnih uvjeta i podataka o građevinama/postrojenjima na području Općine Milna, kao i zahtjeve/mišljenja/prijedloge za potrebe izrade I. izmjena i dopuna Prostornog plana uređenja Općine Milna.

Budući da se područje za koje se provodi izmjena i dopuna prostornog plana nalazi izvan površine oko uzletno-sletne staze Zračne luke Brač, definirane člankom 5. i Tablicom 2-1 Pravilnika o gradnji i postavljanju zrakoplovnih prepreka (NN 100/2019) (u daljnjem tekstu „Pravilnik"), a koja se proteže 6000 m bočno od osi uzletno sletne staze i 6000 m ispred svakog praga uzletno-sletne staze, dostavljamo Vam slijedeći zahtjev:

Obvezno je utvrđivanje posebnih uvjeta, izdavanje potvrda glavnih projekata, davanje suglasnosti ili mišljenja iz članka 3. Pravilnika, za provedbu zahvata u prostoru, planiranje rute vozila, postavljanje uređaja ili opreme, bilo trajno ili privremeno:

- čija je planirana nadmorska visina najviše točke ≥ 60 m iznad nadmorske visine nižeg praga uzletno-sletne staze Zračne luke Brač ili iznad okolnog terena,
- ukoliko se radi o građevinama, uređajima ili opremi u brdsko-planinskim područjima i/ili o nadzemnim električnim vodovima, žicama i kablovima koji prelaze korita rijeke, doline ili autoceste, visine ≥ 30 m iznad tla ili vode.

S poštovanjem,

REPUBLIKA HRVATSKA – HRVATSKA AGENCIJA ZA CIVILNO ZRAKOPLOVSTVO – ZAGREB

Zrakoplovni inspektor

Maja Halle

nacelnik@opcinamilna.hr

Pošiljatelj: nacelnik@opcinamilna.hr
Poslano: 18. srpnja 2022. 9:17
Prima: Nenad Lipovac
Kopija: Lucija Anton
Predmet: FW: Skenirano
Privici: MILNA-ekspl_izgr_plan.dwg

Poštovani,

Prosljeđujem Vam podatke koje nam je HEP dostavio za potrebe izrade 1. ID PPUO MIlne

From: Ozren Dragičević <Ozren.Dragicevic@hep.hr>
Sent: Monday, July 18, 2022 8:25 AM
To: nacelnik@opcinamilna.hr
Subject: FW: Skenirano

Poštovani!
Dostavljam podatke tražene vašim dopisom od 05.07.2022.
Na prostoru Općine Milna NEMA energetskih objekata u nadležnosti HOPS-a.
LP!

Ozren Dragičević, dipl.ing.

HEP OPERATOR DISTRIBUCIJSKOG SUSTAVA d.o.o.
ELEKTRODALMACIJA SPLIT
21000 SPLIT, POLJIČKA CESTA 73
Centar za terenske aktivnosti
Tel: 021/762703, INT: 262703
Mob: 098/433309, VPN: 2632
Fax: 021/762702
Email: ozren.dragicevic@hep.hr, www.hep.hr

IZJAVA O ODRICANJU ODGOVORNOSTI: Sadržaj ove poruke i eventualno priloženih datoteka povjerljiv je, te namijenjen isključivo osobama ili subjektima koji su navedeni kao primatelji. Ukoliko je zbog greške pri adresiranju ili prijenosu ova poruka pogrešno upućena, molimo Vas obavijestite pošiljatelja slanjem odgovora na ovu poruku, a poruku i sve njene priloge odmah, bez čitanja, trajno uklonite s računala. Svako neovlašteno korištenje, objavljivanje, prerada, obrada, reprodukcija, prikazivanje, prenošenje, distribucija, snimanje ili bilo koji drugi oblik neovlaštene uporabe ove poruke je zabranjeno te može biti zakonski kažnjivo. Sadržaj, stavovi i mišljenja izneseni u poruci su autorovi te nužno ne predstavljaju stav ili mišljenje društva HEP–Operator distribucijskog sustava d.o.o. Pored toga, HEP–Operator distribucijskog sustava d.o.o. ne prihvaća nikakvu odgovornost za eventualnu štetu nastalu primitkom ove poruke te priloga sadržanih u poruci.

DISCLAIMER OF LIABILITY STATEMENT: The contents of this message and possibly annexed data are confidential and intended exclusively for the persons or subjects which are listed as recipients. If this message was due to a mistake in addressing or transfer sent to you by mistake, please inform the sender by replying to this message, and the message and all its contents immediately, and without reading it, permanently remove from the computer. Each unauthorized use, publication, processing, reproduction, presentation, transfer, distribution, recording or any other form of unauthorized use of this message is prohibited and can be punished by law. The contents, positions and opinions stated in the message belong to the author and do not necessarily belong to the HEP – Operator distribucijskog sustava d.o.o.. In addition, HEP – Operator distribucijskog sustava d.o.o. does not accept any liability for possible damages caused by the receipt of this message and the annexes contained in the message

From: Marinko Gojak <Marinko.Gojak@hep.hr>
Sent: Friday, July 15, 2022 1:40 PM
To: Ozren Dragičević <Ozren.Dragicevic@hep.hr>
Cc: Nardi Nardelli <Nardi.Nardelli@hep.hr>; Damir Kurtović <Damir.Kurtovic@hep.hr>
Subject: RE: Skenirano

LP.

Opæina Milna

202200879

Hrvatski operator prijenosnog sustava d.o.o.
Prijenosno područje Split
Kneza Ljudevita Posavskog 5
21000 Split, Hrvatska

Telefon +385 021 405 800
Telefaks +385 021 405 916
Pošta 21200 Split • Servis

SPLITSKO –DALMATINSKA ŽUPANIJA
OPĆINA MILNA
Jedinstveni upravni odjel
Sridnja Kala 1
21 405 MILNA

421.

Klasa: 350-01/22-01/0006
Ustr. jed.: 02/1
URBR: 2181-32-02/1-22-0007
Datum: 6.04.22

UREDpro :: www.castel-it.hr

KLASA: 700/22-13/22
UR.BROJ: 3-200-002-05/ID-22-02

VAŠ BROJ I ZNAK: **Klasa:** 350-01/22-01/06
Urbroj: 2181/32-01/1-22-2

DATUM: **04.04.2022.**

PREDMET: **Izrada 1. Izmjena i dopuna Prostornog plana uređenja Općine Milna – očitovanje**

Vašim dopisom, Klasa: 350-01/22-01/06, Urbroj: 2181/32-01/1-22-2 od 15.02.2022. godine obavještavate nas o izradi 1. izmjena i dopuna Prostornog plana uređenja Općine Milna temeljem čega vam sukladno čl. 90. Zakona o prostornom uređenju (Narodne novine broj: 153/13, 65/17, 114/18 i 39/19), u skladu sa Zakonom o energiji (NN 120/12, 14/14, 95/15, 102/15) i Zakonom o tržištu električne energije (NN 23/13, 95/15,102/15,68/18) kojim se uređuju elektroenergetske djelatnosti u RH, članak 1. stavak 3. i članak 8. te sukladno svojoj nadležnosti dostavljamo

O Č I T O V A N J E

U skladu sa dostavljenim dopisom o izradi 1. izmjena i dopuna Prostornog plana uređenja Općine Milna, izvršili smo uvid u važeći Prostorni plan uređenja Općine Milna, dokumentaciju tvrtke HOPS d.o.o. te smo utvrdili slijedeće:

1. Uvidom u pogonsku i tehničku dokumentaciju Hrvatskog operatora prijenosnog sustava d.o.o. Prijenosno područje Split, utvrdili smo da u granicama obuhvata 1. izmjena i dopuna Prostornog plana uređenja Općine Milna, koje odgovara utvrđenoj granici Općine Milna, nema postojećih elektroprijenosnih objekata, transformatorskih stanica, dalekovoda/kabela napona 110 kV, 220 kV i 400 kV koji su u našoj nadležnosti.

2. Uvidom u plansku i projektnu dokumentaciju Hrvatskog operatora prijenosnog sustava d.o.o. utvrdili smo da se u granicama obuhvata 1. izmjena i dopuna Prostornog plana uređenja Općine Milna nema planiranih elektroprijenosnih objekata, transformatorskih stanica, dalekovoda/kabela napona 110 kV, 220 kV i 400 kV koji su u našoj nadležnosti.

3. Sukladno prethodno navedenim činjenicama, nemamo zahtjeve za izradu 1. izmjena i dopuna Prostornog plana uređenja Općine Milna.

S poštovanjem,

Direktor:

HOPS d.o.o. Zagreb
Prijenosno područje Split

Zoran Sinovčić, dipl.ing.el.

Opæina Milna

202201202

VODOVOD BRAČ d.o.o.
Mladena Vodanovića 23; 21400 Supetar
https://vodovod-brac.hr/
tel: 021/631-141, 631-511 fax: 021/630-621 e - mail: info@vodovod-brac.hr OIB: 45854645558

Broj: 01-0070/22-1 M.O.
Supetar; 22.04.2022.god.

Klasa 350-01/22-01/0006
URBR 2181-32-02/1-22-0017
Ustr. jed. 02/1
Datum 29.04.22
670.
UREDpro :: www.castel-it.hr

OPĆINA MILNA
Sridnja kala 1
21405 Milna

U povodu vašeg zahtjeva, temeljem Zakona o vodama („Narodne novine" br. 66/19 i 84/21), članka 9. Zakona o vodnim uslugama („Narodne novine" br. 66/19), članka 90. Zakona o prostornom uređenju („Narodne novine" br. 153/13, 65/17, 114/18, 39/19 i 98/19) i Pravilnika o tehničkim uvjetima isporuke vodnih usluga Vodovoda Brač d.o.o., Supetar (Skupština Društva, listopad 2017.god.) izdaje:

ZAHTJEVE ZA POTREBE IZRADE

I. izmjena i dopuna Prostornog plana uređenja Općine Milna.
Vodovod Brač d.o.o. je isporučitelj vodnih usluga javne vodoopskrbe i odvodnje sanitarno-tehnoloških otpadnih voda na području otoka Brača.
Od vremena izrade Prostornog plana uređenja Općine Milna, do danas u pogledu funkcioniranja javnih sustava vodoopskrbe i odvodnje došlo je do značajnih promjena, te su potrebne izmjene tekstualnog i grafičkog dijela Plana koji se odnosi na vodoopskrbu i odvodnju.
U tekstualnom dijelu plana, a vezano za vodoopskrbu i odvodnju sanitarno tehnoloških otpadnih voda treba stajati:

VODOOPSKRBA POSTOJEĆE STANJE

Uvod

Brački vodovod je dio regionalnog vodoopskrbnog sustava Omiš-Brač-Šolta-Hvar (Vis). U daljnjem tekstu biti će navedeni glavni vodoopskrbni objekti na opskrbnom pravcu od zahvata vode do područja Općine Milna. Voda se zahvaća u zasunskoj komori HE Zakučac, na rijeci Cetini, a obrađuje na uređaju za kondicioniranje pitke vode (UKPV) Zagrad, koji se nalazi na koti 235,6 m.n.m. Voda se do uređaja dovodi čeličnim cjevovodom DN 800 mm, duljine cca. 1100 m. Izgrađeni kapacitet uređaja je 3x210 l/sek (tri filtarska polja) tj. 630 i/sek, a planirani je kapacitet 1.050 l/sek.
UKPV je objekt koji je u suvlasništvu vodoopskrbnih poduzeća te svako područje ima od ukupnog kapaciteta od 630 l/sek, rezervirane slijedeće količine:

- Omiš 250 l/sek
- Brač 207 l/sek
- Hvar (Vis) 143 l/sek
- Šolta 30 l/sek

Iz uređaja Zagrad voda se dovodi glavnim cjevovodom DN 600 duljine 2.900 m do četiri paralelna podmorska cjevovoda za otoke: jedan armirano - plastični DN 170 mm,

dva armirano - plastična DN 202 mm i jedan čelični DN 400 mm; dužina podmorskih cjevovoda 8.100 m . U ljetnim mjesecima u funkciju se stavlja crpna stanica Trstena pomoću koje se povećava kapacitet dotoka. Centralni objekt vodoopskrbe je vodosprema Brač, volumena dva puta po 2000 m3. Iz nje se granaju tri vodoopskrbna magistrala pravca. Područje Općine Milna je opskrbljeno iz Zapadnog magistralnog ogranka čiji profil je od DN 400 do DN 150 mm duljine 23.000 m. U ljetnim mjesecima u funkciju se stavlja crpna stanica Mirca pomoću koje se povećava kapacitet Zapadnog magistralnog ogranka. Zapadnim magistralnim ogrankom opskrbljuje se i otok Šolta, putem podmorskog cjevovoda čiji spoj na kopnenu dionicu se nalazi na području „Zubatni ratac" u blizini UPOV-a Milna.

Trenutno se putem javnog vodoopskrbnog sustava na području Općine Milna opskrbljuju slijedeća građevinska područja: naselje Milna (u cijelosti), naselje Bobovišća (u cijelosti), naselje Ložišća (u cijelosti), TZ Bijaka (djelomično), stambena zona Osibova (u cijelosti) i TZ Osibova-Lučice (djelomično).

Vodoopskrba područja se osigurava iz tri vodospreme:

- Vodosprema Milna (V= 2800 m³, kota dna 65,34 m n.m.),
- Bobovišća (V=106 m³, kota dna 59,15 m n.m.) i
- Ložišća (V=295 m³, kota dna 129,10 m n.m.).

U zasunskoj komori vodospreme Bobovišća je instalirana crpna stanica (Q=1,49l/sek H=23,9 m) pomoću koje se u periodu povećane potrošnje magistralnog cjevovoda (pada raspoloživog tlaka), dovodi voda do vodospreme Ložišća. U zasunskoj komori vodospreme Ložišća je instalirana hidroforska stanica pomoću koje se osigurava vodoopskrba objekata koji se nalaze iznad nadmorske visine cca 100 m n.m.
Iz vodospreme Milna opskrbljuje se: naselje Milna, TZ Bijaka, stambena zona Osibova, TZ Osibova-Lučice.
Iz vodospreme Bobovišća opskrbljuje se Bobovišća na moru.
Iz vodospreme Ložišća opskrbljuje se naselje Ložišća i Gornja Bobovišća.
Na području Općine Milna dužina svih mjesnih mreža različitih profila ukupno iznosi 21,5 km.

Kapaciteti i rezerve magistralnog vodoopskrbnog sustava

Vodoopskrbni sustav otoka Brača je izrazito sezonskog karaktera, tako da je ljetna potrošnja u srpnju i kolovozu višestruko veća od potrošnje ostatka godine. Vodovod Brač na uređaju za kondicioniranje pitke vode nema rezervnih količina, tj. u danima maksimalne potrošnje Qsr.dn. iznosi oko 207 l/sek. Gravitacijski kapacitet podmorskih cjevovoda (ukupno za tri otoka) je 280 l/sek, radom crpne stanice Trstena kapacitet se povećava na 380 l/sek.
U posljednjih nekoliko godina potrošnja vode otoka (Brač, Hvar i Šolta) je u porastu, tako da se u danu maksimalne potrošnje sa Zagrada povlačilo Qsr.dn. 341 l/sek. Kako je ukupni kapacitet dotoka 380 l/sek, postoji rezerva kapaciteta od 39 l/sek koja se može smatrati operativnom rezervom u slučaju incidentnih situacija na sustavu
(kraći nestanak struje, ispad pojedinih objekata iz sustava, relativno manja puknuća cjevovoda).

Kapacitet Zapadnog magistralnog ogranka nakon izgradnje crpne stanice Mirca iznosi 187 l/sek. Sadašnja rezerva ovog cjevovoda je cca 50 l/sek, međutim rezerva dionice sustava zapadno od crpne stanice Mirca je svega 17 l/sek.

Investicija na magistralnim objektima u pripremi

Ishođena je građevinska dozvola za izgradnju vodosprema Milna 2 s dovodnim i opskrbnim cjevovodima. Ova vodosprema će preuzeti opskrbu sjevernog dijela naselja, poboljšati kvalitetu vodoopskrbe postojećih potrošača na višim kotama i rasteretiti postojeći glavni dovod u vodospremu Milna. Vodosprema je zapremine 500 m^3, k.d.65.34 m n.m.

RAZVOJ VODOOPSKRBNOG SUSTAVA

Razvoj vodoopskrbe područja Općine Milna je uvjetovan ograničenim kapacitetom Regionalnog vodoopskrbnog sustava - magistralni objekti. Nove građevinske zone na području cijelog otoka, pa tako i na području Općine Milna, nije moguće opskrbiti vodom bez značajnih ulaganja. Da bi Regionalni vodoopskrbni sustav mogao isporučiti dodatne količine vode, za kojima se već sada pokazuje potreba, potrebno je investirati u povećanje kapaciteta zajedničkih objekata, a to je na opskrbnom pravcu slijedeće:

- Sanacija opskrbnog cjevovoda ZAHVAT-ZAGRAD duljine 1.100 m DN 810;
- Dogradnja UPOV-a Zagrad s dva nova filtarska polja koje bi povećalo kapacitet uređaja na 1.050 l/sek;
- Obnova i dogradnja tranzitnog cjevovoda ZAGRAD – OBALNI RUB duljine 2.900 m profila DN 800 mm;
- Izgradnja dodatnog podmorskog cjevovoda Omiš-Brač profila DN 500 mm duljine 8100 m;
- Rekonstrukcija dionice Zapadnog magistralnog ogranka i to slijedeće dionice VS Splitska – VS Supetar 2 duljine 2.700 m DN 500 mm.
- Rekonstrukcija dionice Zapadnog magistralnog ogranka i to slijedeće dionice VS Bobovišće – račva za Šoltu duljine 1.790 m DN 350 mm.
- Rekonstrukcija dionice Zapadnog magistralnog ogranka i to slijedeće dionice račva za Šoltu – VS Milna 2 duljine 1.200 m DN 250 mm.
- Izgradnja Vodospreme Milna 2.

ODVODNJA SANITARNO-TEHNOLOŠKIH OTPADNIH VODA POSTOJEĆE STANJE

Uvod

Dogoročno rješenje odvodnje otpadnih voda na području naselja Milna usvojeno je Idejnim projektom „Kanalizacijski sustav naselja Milna“ izrađenim 1990.g. Sukladno usvojenoj koncepciji rješenja započela je djelomična izgradnja kanalizacijskog sustava još 1996. god.
Uvala Milna spada pod osjetljivo područje u kojem je zabranjeno ispuštanje otpadnih voda. Preduvjet svakog daljnjeg razvoja naselja je bilo stavljanje u funkciju sustava odvodnje otpadnih voda, što je i ostvareno 2017. godine.
Uz UPOV i podmorski ispust duljine 1670 m, izveden je i glavni obalni kolektor duljine 5400 m, s četiri crpne stanice i 2000 m tlačnih cjevovoda. U naselju je još izrađeno oko 2500 m sekundarnih kolektora različitih tehničkih karakteristika. Prikupljene otpadne vode dovode se na UPOV Milna, smješten na području „Zubatni ratac“. Zbog ne riješenog pristupnog puta uređaju za pročišćavanje otpadnih voda (UPOV Milna), otpadne vode se mimovodom bez obrade disponiraju u podmorski ispust.

Usporedo s dovršenjem glavnih objekata započelo se i s postupnom izgradnjom nove sekundarne mreže naselja, te rekonstrukcijom neadekvatne postojeće sekundarne mreže.
U ostalim naseljima i izdvojenim zonama na području Općine još nije započeta gradnja javnog sustava odvodnje.

RAZVOJ SUSTAVA ODVODNJE SANITARNO-TEHNOLOŠKIH OTPADNIH VODA

Za potrebe daljnjeg razvoja sustava (pročišćavanje otpadnih voda, odvodnje novih građevinskih zona i dr.) biti će izrađena Studija izvodljivosti. Ista će biti sastavni dio Studije svih ostalih JLS na Braču. U sklopu koje će se obraditi koncepcijska rješenja za sustave (dijelove sustava), te će se od više predloženih varijanti odabrati najpovoljnije varijante odvodnje i pročišćavanja.
Stupanj pročišćavanja otpadnih voda aglomeracije će biti odgovarajući, a u skladu s Direktivom Vijeća o pročišćavanju komunalnih otpadnih voda (Direktiva Komisije 91/271/EEZ, SL L 135/40 od 30.05.1991., Direktiva Komisije 98/15/EZ o izmjeni Direktive, 91/271/EEZ SL L 67/29 od 07.03.1998.).
Svi korisnici sustava javne odvodnje trebaju uskladiti svoje otpadne vode s Pravilnikom o graničnim vrijednostima emisija otpadnih voda („NN“ 26/20) i/ili ishođenom Vodopravnom dozvolom.
Za rješavanje odvodnje izdvojenih građevinskih područja u kojima bi vodoopskrba bila eventualno riješena putem autonomnog sustava ili bi cjelokupna zona ostvarivala mogućnost priključenja putem zajedničkog priključka, potrebno je predvidjeti autonomni sustav odvodnje, takvim sustavom ne upravlja Vodovod Brač d.o.o., tj. ne smatra se javnim sustavom odvodnje.

Naše mišljenje je kako nije potrebno prejudicirati potreban stupanj pročišćavanja, jer je Zakonom definirano na osnovu kojih pokazatelja će se utvrditi u pojedinom slučaju stupanj, primjerice nepotrebno je zahtijevati na nekom dijelu ili cijelom sustavu veći stupanj pročišćavanja od zakonski predviđenog.

U proceduri izrade I. izmjena i dopuna predmetnog PPU-a, a prije postupka javnog uvida i rasprave potrebno je dostaviti nam „radne podloge“u dwg formatu.

U privitku dostavljamo situacije postojećih i planiranih vodoopskrbnih objekata (cjevovodi profila DN 150 mm i više), te glavnih objekata odvodnje sanitarno-tehnoloških voda postojećih i planiranih.

Direktor:

Tonči Trutanić dipl.inž.

VODOVOD BRAČ d.o.o.
Supetar

Dostavljeno:
1. Naslov
2. Pismohrana - ovdje

Opæina Milna

202201313

HRVATSKE ŠUME
društvo s ograničenom odgovornošću

10000 Zagreb, Ulica kneza Branimira 1

Uprava: Krunoslav Jakupčić, dipl. ing. šum. – predsjednik; Ante Sabljić, dipl. ing. šum. – član; mr.sc. Igor Fazekaš - član • MB 3631133 • OIB 69693144506 • Trgovački sud u Zagrebu (MBS 080251008) • Temeljni kapital 1.171.670.000,00 kn, uplaćen u cijelosti • SWIFT: PBZGHR2X • IBAN: HR46 2340 0091 1001 0036 0 • Telefon: 01/4804 111 • Telefax: 01/4804 101 • pp 148, 10002 Zagreb • web: http://www.hrsume.hr • e-mail: direkcija@hrsume.hr
Uprava šuma podružnica Split, Kralja Zvonimira 35, Split tel 021 408 223, fax 021 408 200, e-mail: usspl@hrsume.hr

Klasa: ST-18-3661
Ur.broj: 15-00-06/03-22-07
Split, 28. travnja 2022. god

Klasa	Ustr. jed.
350-01/22-01/0006	02/1
URBR	Datum
15-00-06/03-22-0019	16.05.22

UREDpro :: www.castel-it.hr

713.

REPUBLIKA HRVATSKA
SPLITSKO-DALMATINSKA ŽUPANIJA
OPĆINA MILNA
JEDINSTVENI UPRAVNI ODJEL

Predmet: Odluka o izradi I. Izmjena i dopuna PPUO Milna - očitovanje, daje se

Temeljem Vašeg dopisa od 28. ožujka 2022.god (KL:350-02/22-01/157, UR.BR: 525-10/592-22-2) u kojem tražite izdavanje zahtjeva prilikom izrade I. Izmjena i dopuna Prostornog plana uređenja Općine Milna, te dokumentacijom kojom raspolažu Hrvatske šume d.o.o. Zagreb, UŠP Split, Šumarija Brač, utvrdili smo kako nemamo posebnih zahtjeva pri izradi gore navedenih I. Izmjena i dopuna Prostornog plana uređenja Općine Milna, osim što smatramo nužnim da se prilikom planiranja svih prostorno-planskih dokumenata treba voditi računa kako bi se zahvatima degradacija šuma (osobito visokih šuma) i šumskih zemljišta svela na minimum te u skladu sa Ustavom Republike Hrvatske i Zakonom o šumama očuvale šume kao dobra od interesa za Republiku Hrvatsku koja imaju njezinu osobitu zaštitu.

S poštovanjem,

Rukovoditeljica Odjela za ekologiju
i zaštitu šuma

Sanja Delić, dipl. ing. šum.

Voditelj Uprave šuma
Podružnica Split

Ivan Melvan, dipl. ing. šum.

3. IZVJEŠĆE O JAVNOJ RASPRAVI

3.1. Izvješće o provedenoj javnoj raspravi (04.04. – 14.04.2023.)
3.2. Izvješće o provedenoj ponovnoj javnoj raspravi (03.07. – 01.08.2023.)

IZVJEŠĆE

o provedenoj javnoj raspravi o prijedlogu

I. Izmjena i dopuna
Prostornog plana uređenja Općine Milna

REPUBLIKA HRVATSKA
OPĆINA MILNA
1
JEDINSTVENI UPRAVNI ODJEL
MILNA
SPLITSKO-DALMATINSKA ŽUPANIJA

pročelnik:
Toni Domazet, dipl.iur.

odgovorni voditelj:
prof.dr.sc. **Nenad Lipovac**

dr.sc. NENAD LIPOVAC
dipl.ing.arh
OVLAŠTENI ARHITEKT
URBANIST
A-U 113

svibanj 2023.

1. PODACI IZ OBJAVE JAVNE RASPRAVE

Prijedlog I. Izmjena i dopuna Prostornog plana uređenja Općine Milna (u daljnjem tekstu *Prijedlog Plana)* izrađuje se temeljem *Odluke o izradi I. Izmjena i dopuna Prostornog plana uređenja Općine Milna* (*Službeni glasnik Općine Milna br.* 3/22). Nositelj izrade *Prijedloga Plana* je Općina Milna, a stručni izrađivač *Prijedloga Plana* je Sveučilište u Zagrebu, Arhitektonski fakultet, *Zavod za urbanizam, prostorno planiranje i pejzažnu arhitekturu*.

Temeljem članka 95. stavak (2) *Zakona o prostornom uređenju* (NN br. 153/13, 65/17, 114/18, 39/19, 98/19), načelnik Općine Milna (Frane Lozić) donio je dana 24. ožujka 2023. *Zaključak o utvrđivanju Prijedloga I. Izmjena i dopuna Prostornog plana uređenja Općine Milna* (KLASA: 350-01/23-01/003, URBROJ: 2181-32-01/1-23-1), u daljnjem tekstu *Zaključak*. Temeljem članka 96. stavaka (3) i (4) *Zakona o prostornom uređenju* te *Zaključka* načelnika*,* pročelnik jedinstvenog upravnog odjela Općine Milna (Toni Domazet, mag.iur.) utvrdio je 24. ožujka 2023. Obavijest o javnoj raspravi o Prijedlogu Plana (KLASA: 350-01/23-01/003, URBROJ: 2181-32-03/1-23-2), a koji sadržava Odredbe za provođenje, kartografski dio *Prijedloga Plana*, pisano obrazloženje Plana te *Sažetak za javnost*.

Sukladno članku 96. *Zakona o prostornom uređenju,* javna rasprava objavljena je dana 31. ožujka 2023. g. u dnevnom tisku – *24 sata*, a 31. ožujka 2023. g. na mrežnoj stranici Općine Milna te na oglasnoj ploči u zgradi Općine, a 03. travnja 2023. g. na mrežnoj stranici Ministarstva prostornog uređenja, graditeljstva i državne imovine i.

Javni uvid unutar javne rasprave trajao je 11 dana, od 04. travnja 2023. do 14. travnja 2023. g. U tom razdoblju pisani i kartografski dio *Prijedloga Plana* bio je izložen u tiskanom obliku u prostorijama Općine Milna te u elektronskom obliku na mrežnoj stranici Općine Milna.

Sukladno članku 99. *Zakona o prostornom uređenju*, Nositelj izrade organizirao je dana 12. travnja 2023. javno izlaganje o *Prijedlogu Plana* u prostorijama školske knjižnice osnovne škole u Milni, s početkom u 10:00 sati. O javnom izlaganju sačinjen je *Zapisnik* koji se nalazi u obveznim prilozima ovog ***Izvješća*** i sadrži popis nazočnih za vrijeme trajanja javnog izlaganja. Izlaganju su prisustvovali predstavnici Općine Milna, odgovorni voditelj izrade *Prijedloga plana* Prof.dr.sc. Nenad Lipovac, u ime izrađivača *Prijedloga plana*. Za vrijeme izlaganja, Prof.dr.sc. Nenad Lipovac obrazložio je osnovne razloge za izradu ovog *Plana* te odgovarao na pitanja nazočnih.

Očitovanja, prijedlozi, mišljenja i primjedbe mogli su se predati u pismenom obliku, poslati poštom ili dostaviti na e-mail adresu Općine najkasnije do 14. travnja 2023. g.

1.1. **ZAKLJUČAK načelnika o utvrđivanju** Prijedloga *I. ID PPUO Milna* za Javnu raspravu

REPUBLIKA HRVATSKA
SPLITSKO-DALMATINSKA ŽUPANIJA

OPĆINA MILNA
NAČELNIK

Klasa: 350-01/23-01/003
Urbroj: 2181-32-01/1-23-1
Milna, 24. ožujka 2023. godine

Temeljem članka 95, stavak (2), *Zakona o prostornom uređenju* (NN 153/13, 65/17, 114/18, 39/19, 98/19) i članka 58. Statuta Općine Milna (*Službeni glasnik Općine Milna* br.12/22 – pročišćeni tekst), načelnik Općine Milna dana 24.ožujka. 2023. godine, donosi:

ZAKLJUČAK

o utvrđivanju prijedloga

I. Izmjena i dopuna Prostornog plana uređenja Općine Milna

za javnu raspravu

I.

Temeljem dostavljenog *Nacrta prijedloga I. Izmjena i dopuna prostornog plana uređenja Općine Milna* utvrđujem *Prijedlog plana* za javnu raspravu i upućujem ga na javnu raspravu i uvid.

II.

Za objavu i provođenje javne rasprave ovlašćuje se jedinstveni upravni odjel Općine Milna.

III.

Trajanje javne rasprave, mjesto i vrijeme održavanja javnog izlaganja o *Prijedlogu plana,* mjesto i vrijeme mogućnosti uvida u *Prijedlog plana* te način sudjelovanja fizičkih i pravnih osoba u javnoj raspravi bit će utvrđen u obavijesti o javnoj raspravi koja će biti objavljena na način propisan člankom 96. *Zakona o prostornom uređenju.*

IV.

Ovaj Zaključak stupa na snagu danom donošenja.

Općinski načelnik

REPUBLIKA HRVATSKA - OPĆINA MILNA 1 MILNA OPĆINSKI NAČELNIK SPLITSKO-DALMATINSKA ŽUPANIJA

Frane Lozić

1.2. OBAVIJEST Jedinstvenog upravnog odjela **Općine Milna** o održavanju javne rasprave o *Prijedlogu I. ID PPUO Milna*

REPUBLIKA HRVATSKA
SPLITSKO-DALMATINSKA ŽUPANIJA

OPĆINA MILNA
JEDINSTVENI UPRAVNI ODJEL

Klasa: 350-01/23-01/003
Urbroj: 2181-32-03/1-23-2
Milna, 24. ožujka 2023. godine

Temeljem članka 96. *Zakona o prostornom uređenju* (NN br. 153/13, 65/17, 114/18, 39/19 i 98/19) i *Zaključka* načelnika o utvrđivanju Prijedloga Plana za JR (KLASA: 350-01/23-01/003, URBROJ: 2181-32-01/1-23-1 od 24. ožujka 2023. godine), obavještavamo Vas da je objavljena

JAVNA RASPRAVA
o
PRIJEDLOGU
I. IZMJENA I DOPUNA PROSTORNOG PLANA UREĐENJA OPĆINE MILNA

1. JAVNA RASPRAVA o Prijedlogu ***I. Izmjena i dopuna Prostornog plana uređenja Općine Milna*** (u daljnjem tekstu: *Prijedlog Plana*) održati će se u trajanju od 11 kalendarskih dana, u razdoblju od 04. travnja 2023. godine do 14. travnja 2023.

2. *Prijedlog Plana* za javnu raspravu sadrži: *Odredbe za provođenje*, *kartografski dio Plana* te *Posebne priloge* (obrazloženje).

3I Tijekom trajanja Javne rasprave, *Prijedlog Plana* biti će izložen javnom uvidu u prostorijama Općine Milna svakog radnog dana osim subote i nedjelje, u vremenu od 9,00 do 13,00 sati te će biti objavljen i na web stranicama Općine Milna https://www.opcinamilna.hr

4. JAVNO IZLAGANJE o *Prijedlogu Plana* održati će se dana 12.04.2023. godine s početkom u 10,00 h u prostorijama školske knjižnice Osnovne škole u Milni uz primjenu odgovarajućih protuepidemijskih mjera prema potrebi.

5- Pisana mišljenja, primjedbe i prijedlozi na *Prijedlog Plana* mogu se davati tijekom trajanja Javne rasprave, zaključno s datumom 14. travnja 2023. godine.

REPUBLIKA HRVATSKA OPĆINA MILNA JEDINSTVENI UPRAVNI ODJEL SPLITSKO-DALMATINSKA ŽUPANIJA MILNA

Pročelnik JUO:
Toni Domazet

1.3. Objava javne rasprave o Prijedlogu I. ID PPUO Milna u dnevnom tisku „24 sata“ od 31. ožujka 2023.

PETAK, 31. OŽUJKA 2023. ≺ SHOW ≺ 24SATA ≺ 4

REPUBLIKA HRVATSKA
SPLITSKO-DALMATINSKA ŽUPANIJA

OPĆINA MILNA
JEDINSTVENI UPRAVNI ODJEL

Klasa: 350-02/23-01/002
Urbroj: 2181-32-03/1-23-2
Milna, 24. ožujka 2023. godine

Temeljem članka 96. Zakona o prostornom uređenju (NN br. 153/13, 65/17, 114/18, 39/19 i 98/19), članka 160. Zakona o zaštiti okoliša („Narodne novine“ broj 80/13, 153/13, 78/15, 12/18 i 118/18), članka 23. Uredbe o strateškoj procjeni utjecaja strategije, plana i programa na okoliš („Narodne novine“ broj 3/17), članka 16. i 17. Uredbe o informiranju i sudjelovanju javnosti i zainteresirane javnosti u pitanjima zaštite okoliša („Narodne novine“ broj 64/08) i Zaključka načelnika o utvrđivanju Prijedloga Planova i Strateške studije utjecaja na okoliš za JR (KLASA: 350-02/23-01/002, URBROJ:2181-32-01/1-23-1 od 24. ožujka 2023. godine), obavještavamo Vas da je objavljena

JAVNA RASPRAVA

O PRIJEDLOGU Izmjena i dopuna Prostornog plana uređenja Općine Milna za područje ugostiteljsko turističke namjene T „Osibova – Lučice“, Urbanističkog plana uređenja područja ugostiteljsko turističke namjene T „Osibova – Lučice“ te Studije strateške procjene utjecaja na okoliš

1. JAVNA RASPRAVA o Prijedlogu Izmjena i dopuna Prostornog plana uređenja Općine (ID PPUO) Milna za područje ugostiteljsko-turističke namjene „Osibova-Lučice“, prijedlogu Urbanističkog plana uređenja ugostiteljskoturističke namjene T „Osibova-Lučice“ (UPU) te Strateške Studije (Strateška studija) održati će se u slijedećem trajanju:
a) IDPPUO - 12 kalendarskih dana, u razdoblju od 03. travnja do 14.travnja 2023;
b) UPU – 30 kalendarskih dana, u razdoblju od 03. travnja do 3. svibnja 2023.;
c) Strateška studija – 30 kalendarskih dana, u razdoblju od 03. travnja do 03. svibnja 2023. g.

2. Prijedlog IDPPUO-a i UPU-a za javnu raspravu sadrži odredbe za provođenje, kartografski dio IDPPUO-a i UPU-a. Strateška studija sadrži potrebne priloge propisane Zakonom i ostalim podzakonskim aktima.

3. Tijekom trajanja Javne rasprave, Prijedlog IDPPUO-a i UPU-a i Strateške studije biti će izložen na javnom uvidu u prostorijama Općine Milna Svakog radnog dana osim subote i nedjelje, u vremenu od 9,00 do 13,00 sati te će biti objavljen i na web stranicama Općine Milna https://www.opcinamilna.hr

4. JAVNO IZLAGANJE o Prijedlogu IDPPUO-a, UPU-a te Strateške studije održati će se dana 13.04.2023. godine s početkom u 11,00 h u prostorijama Školske knjižnice Osnovne škole u Milni uz primjenu odgovarajućih protuepidemijskih mjera prema potrebi.

5. Pisana mišljenja, primjedbe i prijedlozi na Prijedlog IDPPUO-a mogu se davati zaključno do 14.travnja 2023., a na Prijedlog UPU-a te Strateške studije zaključno do 3. svibnja 2023. godine

Pročelnik JUO
Toni Domazet, v.r.

1.4. Objava javne rasprave o Prijedlogu I. ID PPUO Milna na mrežnoj stranici **Općine** Milna 31. ožujka 2023.

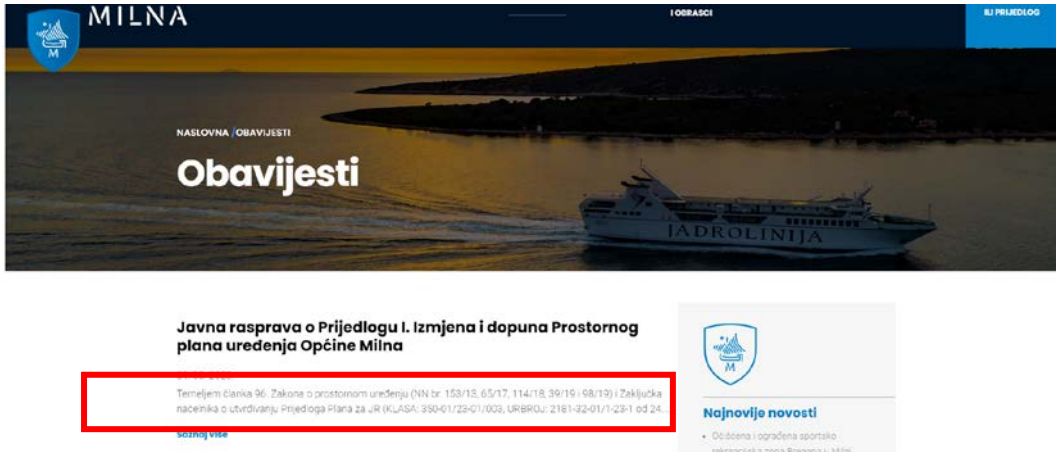

1.5. Objava javne rasprave o Prijedlogu I. ID PPUO Milna na mrežnoj stranici Ministarstva **prostornog uređenja,** graditeljstva i državne imovine 03. travnja 2023.

1.6. Dopis javnopravnim tijelima o održavanju javne rasprave o prijedlogu I. ID PPUO Milna

REPUBLIKA HRVATSKA
SPLITSKO-DALMATINSKA ŽUPANIJA

OPĆINA MILNA
JEDINSTVENI UPRAVNI ODJEL

Klasa: 350-01/23-01/003
Urbroj: 2181-32-03/1-23-3
Milna, 24. ožujka 2023. godine

Temeljem članka 96. *Zakona o prostornom uređenju* (NN br. 153/13, 65/17, 114/18, 39/19 i 98/19) i *Zaključka* načelnika o utvrđivanju Prijedloga Plana za JR (KLASA: 350-01/23-01/003, URBROJ: 2181-32-01/1-23-1 od 24. ožujka 2023. godine), obavještavamo Vas da je objavljena

JAVNA RASPRAVA
o
PRIJEDLOGU
I. IZMJENA I DOPUNA PROSTORNOG PLANA UREĐENJA OPĆINE MILNA

1. JAVNA RASPRAVA o Prijedlogu I. Izmjena i dopuna Prostornog plana uređenja Općine Milna (u daljnjem tekstu: *Prijedlog Plana*) održati će se u trajanju od 11 kalendarskih dana, u razdoblju od 04. travnja 2023. godine do 14. travnja 2023.

2. *Prijedlog Plana* za javnu raspravu sadrži: *Odredbe za provođenje, kartografski dio Plana* te *Posebne priloge* (obrazloženje).

3l Tijekom trajanja Javne rasprave, *Prijedlog Plana* biti će izložen javnom uvidu u prostorijama Općine Milna svakog radnog dana osim subote i nedjelje, u vremenu od 9,00 do 13,00 sati te će biti objavljen i na web stranicama Općine Milna https://www.opcinamilna.hr

4. JAVNO IZLAGANJE o *Prijedlogu Plana* održati će se dana 12.04.2023. godine s početkom u 10,00 h u prostorijama školske knjižnice Osnovne škole u Milni uz primjenu odgovarajućih protuepidemijskih mjera prema potrebi.

5- Pisana mišljenja, primjedbe i prijedlozi na *Prijedlog Plana* mogu se davati tijekom trajanja Javne rasprave, zaključno s datumom 14. travnja 2023. godine.

Pročelnik Jedinstvenog upravnog odjela
Toni Dominović

REPUBLIKA HRVATSKA OPĆINA MILNA JEDINSTVENI UPRAVNI ODJEL SPLITSKO-DALMATINSKA ŽUPANIJA

Dostaviti:

1. MINISTARSTVO KULTURE I MEDIJA, Uprava za zaštitu kulturne baštine, Konzervatorski odjel u Splitu za područje Splitsko-dalmatinske županije, Porinova bb, 21000 SPLIT
2. MINISTARSTVO GOSPODARSTVA I ODRŽIVOG RAZVOJA, Uprava za zaštitu prirode, Radnička cesta 80 , 10000 ZAGREB
3. MINISTARSTVO GOSPODARSTVA I ODRŽIVOG RAZVOJA, Uprava za procjenu utjecaja na okoliš i održivo gospodarenje otpadom, Radnička cesta 80, 10 000 ZAGREB
4. JAVNA USTANOVA ZA UPRAVLJANJE ZAŠTIĆENIM PRIRODNIH VRIJEDNOSTIMA NA PODRUČJU SPLITSKO DALMATINSKE ŽUPANIJE, Prilaz braće Kaliterna 10, 21000 SPLIT
5. MINISTARSTVO POLJOPRIVREDE, Uprava za poljoprivredno zemljište, biljnu proizvodnju i tržište, Ulica Grada Vukovara 78, 10000 Zagreb
6. MINISTARSTVO POLJOPRIVREDE, Uprava šumarstva, lovstva i drvne industrije, Planinska 2a, 10000 Zagreb
7. HRVATSKE VODE, VGO Split, Vukovarska 35, 21000 SPLIT
8. HRVATSKA REGULATORNA AGENCIJA ZA MREŽNE DJELATNOSTI, Ulica Roberta Frangeša Mihanovića 9, 10110 ZAGREB
9. MUP – POLICIJSKA UPRAVA SPLITSKO-DALMATINSKA Sektor pravnih, financijskih i tehničkih poslova, Trg Hrvatske bratske zajednice 9, 21000 SPLIT
10. MUP – POLICIJSKA UPRAVA SPLITSKO-DALMATINSKA, Područni ured civilne zaštite Split, Moliških Hrvata 1, 21000 SPLIT
11. MINISTARSTVO OBRANE, Uprava za materijalne resurse, Trg kralja Petra Petra Krešimira IV br.1,10000 ZAGREB
12. SPLITSKO-DALMATINSKA ŽUPANIJA, Javna ustanova - *Zavod za prostorno uređenje Splitsko-dalmatinske županije*, Domovinskog rata 2/I, 21000 Split
13. SPLITSKO-DALMATINSKA ŽUPANIJA, Upravni odjel za graditeljstvo i prostorno uređenje, Domovinskog rata 2, 21000 Split
14. ŽUPANIJSKA UPRAVE ZA CESTE NA PODRUČJU SPLITSKO – DALMATINSKE ŽUPANIJE, R. Boškovića 22, 21000 Split
15. HRVATSKE CESTE d.o.o., Sektor za studije i projektiranje, Vončinina 3, 10000 ZAGREB
16. MINISTARSTVO MORA, PROMETA I INFRASTRUKTURE, Uprava sigurnosti plovidbe, LUČKA KAPETANIJA SPLIT, Obala Lazareta 1, 21000 SPLIT
17. LUČKA UPRAVA SPLITSKO-DALMATINSKE ŽUPANIJE, Vukovarska br. 1, 21000 Split;
18. LUČKA KAPETANIJA SPLIT - Ispostava Milna, 21405 Supetar;
19. AGENCIJA ZA CIVILNO ZRAKOPLOVSTVO, Sektor aerodroma i zaštite zračnog prometa, Ulica Grada Vukovara 284, 10000 ZAGREB
20. ODAŠILJAČI i VEZE d.o.o., Ulica grada Vukovara 269d, 10000 ZAGREB
21. HEP - OPERATOR DISTRIBUCIJSKOG SUSTAVA (HEP ODS) d.o.o., DP ELEKTRODALMACIJA - SPLIT, POGON BRAČ, Ul. Vrilo 7, 21400 Supetar
22. HRVATSKI OPERATOR PRIJENOSNOG SUSTAVA (HOPS) d.o.o., Prijenosno područje Split, Sektor za izgradnju i investicije - Odjel za izgradnju Split, Kneza Ljudevita Posavskog 5, 21000 SPLIT
23. VODOVOD-BRAČ d.o.o., Mladena Vodanovića 23, 21 400 SUPETAR
24. HRVATSKE ŠUME d.o.o., Uprava šuma – Podružnica Split, Šumarija Brač, 21400 Supetar

..

Hrvatska pošta — Croatian Post Inc / Republika Hrvatska

ADVICE of receipt/of delivery/of payment
POVRATNICA — Obavijest o primu/uručenju/isplati

P-21/CN 07

On postal service / Poštanska služba

AR

Stamp of the office returning the advice / Otisak žiga poštanskog ureda koji vraća obavijest

Office of posting / Primno poštanski ured: 21405
Date / Datum: 29 03 2023

Addressee of the item / Primatelj pošiljke:
MUP- Policijska uprava SDŽ, Sektor pravnih, financijskih i tehničkih poslova, Trg Hrv. bratske zajednice 9, 21000 Split

Nature of the item / Vrsta pošiljke
- [ ] Registered / Preporučena
- [ ] Postal parcel / Paket — Amount / Iznos
- [ ] Insured letter / Vrijednosno pismo
- [ ] Moneyorder / Uputnica — Amount / Iznos

N° of it / Br. pos.: AR RG 22 715 131 9 HR

Return to / Vratiti
Name / Ime i prezime ili naziv tvrtke: *Općina Milna*
Street and N° / Ulica i br.: *Sridnja kala 1*
Locality and country / Mjesto i država: *21405 Milna*

To be filled in by the sender / Ispunjava pošiljatelj

KLASA: 350-01/23-01/003;23-3

Meets on a destination / Ispunjava se na odredištu
The item mentioned above has been duly / Gore navedena pošiljka
- [ ] delivered / uručena je
- [ ] paid / isplaćena je

Date / Datum: 20

Signature* / Potpis*: 31 -03- 2023

REPUBLIKA HRVATSKA MINISTARSTVO UNUTARNJIH POSLOVA POLICIJSKA UPRAVA SPLITSKO-DALMATINSKA

* The advice may be signed by the addressee or, if the regulations of the country of destination so provide, by another authorized person.
* Ovu obavijest može potpisati primatelj ili, ako to propisi odredišne države dopuštaju, druga ovlaštena osoba ili zaposlenik odredišnog poštanskog ureda

Ozn. za narudžbu 6.2021 — Hrvatska pošta

Hrvatska pošta — Croatian Post Inc / Republika Hrvatska

ADVICE of receipt/of delivery/of payment
POVRATNICA — Obavijest o primu/uručenju/isplati

P-21/CN 07

On postal service / Poštanska služba

AR

Stamp of the office returning the advice / Otisak žiga poštanskog ureda koji vraća obavijest

Office of posting / Primno poštanski ured: 21405
Date / Datum: 29 03 2023

Addressee of the item / Primatelj pošiljke:
Hrvatske šume d.o.o., Šumarija Brač Vladimira Nazora 2, 21400 Supetar

Nature of the item / Vrsta pošiljke
- [ ] Registered / Preporučena
- [ ] Postal parcel / Paket — Amount / Iznos
- [ ] Insured letter / Vrijednosno pismo
- [ ] Moneyorder / Uputnica — Amount / Iznos

N° o / Br. p.: AR RG 22 715 143 8 HR

Return to / Vratiti
Name / Ime i prezime ili naziv tvrtke: *Općina Milna*
Street and N° / Ulica i br.: *Sridnja kala 1*
Locality and country / Mjesto i država: *21405 Milna*

To be filled in by the sender / Ispunjava pošiljatelj

KLASA: 350-01/23-01/003;23-3

Meets on a destination / Ispunjava se na odredištu
The item mentioned above has been duly / Gore navedena pošiljka
- [ ] delivered / uručena je
- [ ] paid / isplaćena je

Date / Datum: 20

Signature* / Potpis*:

* The advice may be signed by the addressee or, if the regulations of the country of destination so provide, by another authorized person.
* Ovu obavijest može potpisati primatelj ili, ako to propisi odredišne države dopuštaju, druga ovlaštena osoba ili zaposlenik odredišnog poštanskog ureda

Ozn. za narudžbu 6.2021 — Hrvatska pošta

Hrvatska pošta — Croatian Post Inc / Republika Hrvatska

ADVICE of receipt/of delivery/of payment
POVRATNICA — Obavijest o primu/uručenju/isplati

P-21/CN 07

On postal service / Poštanska služba

AR

Stamp of the office returning the advice / Otisak žiga poštanskog ureda koji vraća obavijest

Office of posting / Primno poštanski ured: 21405
Date / Datum: 29 03 2023

Addressee of the item / Primatelj pošiljke:
Županijske ceste Split d.o.o. Ruđera Boškovića 22, 21000 Split

Nature of the item / Vrsta pošiljke
- [ ] Registered / Preporučena
- [ ] Postal parcel / Paket — Amount / Iznos
- [ ] Insured letter
- [ ] Moneyorder / Uputnica — Amount / Iznos

N° / Br.: AR RG 22 715 122 5 HR

Return to / Vratiti
Name / Ime i prezime ili naziv tvrtke: *Općina Milna*
Street and N° / Ulica i br.: *Sridnja kala 1*
Locality and country / Mjesto i država: *21405 Milna*

To be filled in by the sender / Ispunjava pošiljatelj

KLASA: 350-01/23-01/003;23-3

Meets on a destination / Ispunjava se na odredištu
The item mentioned above has been duly / Gore navedena pošiljka
- [ ] delivered / uručena je
- [ ] paid / isplaćena je

Date / Datum: 20

OPUNOMOCENIK

Signature* / Potpis*: 5. 4. 2023

* The advice may be signed by the addressee or, if the regulations of the country

Hrvatska pošta — Croatian Post Inc. / Republika Hrvatska

ADVICE of receipt/of delivery/of payment
POVRATNICA — Obavijest o prijmu/uručenju/isplati

P-21/CN 07

Office of posting: 21405
Date: 29 03 2023

Addressee of the item: Ministarstvo poljoprivrede, Uprava za poljoprivredno zemljište, biljnu proizvodnju i tržište, Ul. Grada Vukovara 78, 10000 Zagreb

Nature of the item: Registered / Postal parcel / Insured letter / Moneyorder

AR RG 22 715 125 1 HR

Meets on a destination: The item mentioned above has been duly delivered / paid — Date: 03/04/2023

Signature: MINISTARSTVO POLJOPRIVREDE

* The advice may be signed by the addressee or, if the regulations of the country of destination so provide, by another autorized person.

On postal service

AR

Stamp of the office returning the advice

Return to / Vratiti

To be filled in by the sender

Name: Općina Milna
Street and N°: Sridnja kala 1
Locality and country: 21405 Milna

KLASA: 350-01/23-01/003;23-3

Ozn. za narudžbu: 6/2021

Hrvatska pošta — Croatian Post Inc. / Republika Hrvatska

ADVICE of receipt/of delivery/of payment
POVRATNICA — Obavijest o prijmu/uručenju/isplati

P-21/CN 07

Office of posting: 21405
Date: 29 03 2023

Addressee of the item: Ministarstvo poljoprivrede, Uprava šumarstva, lovstva i drvne industrije, Ul. Grada Vukovara 78, 10000 Zagreb

Nature of the item: Registered / Postal parcel / Insured letter / Moneyorder

AR RG 22 715 124 8 HR

Meets on a destination: The item mentioned above has been duly delivered / paid — Date: 03/04/2023

Signature: MINISTARSTVO

* The advice may be signed by the addressee or, if the regulations of the country of destination so provide, by another autorized person.

On postal service

AR

Stamp of the office returning the advice

Return to / Vratiti

To be filled in by the sender

Name: Općina Milna
Street and N°: Sridnja kala 1
Locality and country: 21405 Milna

KLASA: 350-01/23-01/003;23-3

Ozn. za narudžbu: 6/2021

Hrvatska pošta — Croatian Post Inc. / Republika Hrvatska

ADVICE of receipt/of delivery/of payment
POVRATNICA — Obavijest o prijmu/uručenju/isplati

P-21/CN 07

Office of posting: 21405
Date: 29 03 2023

Addressee of the item: MUP- Policijska uprava SDŽ, Područni ured civilne zaštite Split, Moliških Hrvata 1, 21000 Split

Nature of the item: Registered / Postal parcel / Insured letter / Moneyorder

AR RG 22 715 130 5 HR

Meets on a destination: The item mentioned above has been duly delivered / paid — Date: 03/04/2023

Signature:

* The advice may be signed by the addressee or, if the regulations of the country

On postal service

AR

Stamp of the office returning the advice

Return to / Vratiti

To be filled in by the sender

Name: Općina Milna
Street and N°: Sridnja kala 1
Locality and country: 21405 Milna

KLASA: 350-01/23-01/003;23-3

Hrvatska pošta — Croatian Post Inc. / Republika Hrvatska

ADVICE of receipt/of delivery/of payment
POVRATNICA — Obavijest o primu/uručenju/isplati

P-21/CN 07

On postal service / Poštanska služba

AR

Stamp of the office returning the advice / Otisak žiga poštanskog ureda koji vraća obavijest

Office of posting / Primatelj poštanski ured: 21405
Date / Datum: 29|03|2023

Addressee of the item / Primatelj pošiljke:
Vodovod Brač d.o.o.
Mladena Vodanovića 23,
21400 Supetar

Nature of the item / Vrsta pošiljke
- [ ] Registered / Preporučeno
- [ ] Postal parcel / Paket — Amount / Iznos
- [ ] Insured letter / Vrijednosna pošiljka
- N° / Br: AR RG 22 715 121 7 HR
- [ ] Moneyorder / Uputnica — Amount / Iznos

Meets on a destination / Ispunjava se na odredištu
The item mentioned above has been duly / Gore navedena pošiljka
- [x] delivered / uručena je
- [ ] paid / isplaćena je

Date / Datum: 10|04|2023
Signature* / Potpis*: Postar

* The advice may be signed by the addressee or, if the regulations of the country of destination so provide, by another autorized person.
* Ovu obavijest može potpisati primatelj ili, ako to propisi odredišne države dopuštaju, druga ovlaštena osoba ili zaposlenik odredišnog poštanskog ureda

To be filled in by the sender / Ispunjava pošiljatelj

Return to / Vratiti
Name / Ime i prezime ili naziv tvrtke: *Općina Milna*
Street and N° / Ulica i br: *Sridnja kala 1*
Locality and country / Mjesto i država: *21405 Milna*

KLASA: 350-01/23-01/003;23-3

Ozn. za narudžbu 6/2021 — Hrvatska pošta

Hrvatska pošta — Croatian Post Inc. / Republika Hrvatska

ADVICE of receipt/of delivery/of payment
POVRATNICA — Obavijest o primu/uručenju/isplati

P-21/CN 07

On postal service / Poštanska služba

AR

Stamp of the office returning the advice / Otisak žiga poštanskog ureda koji vraća obavijest

Office of posting / Primatelj poštanski ured: 21405
Date / Datum: 30|03|2023

Addressee of the item / Primatelj pošiljke:
Lučka uprava Splitsko – dalmatinske županije, Prilaz braće Kaliterna 10
21000 Split

Nature of the item / Vrsta pošiljke
- [ ] Registered / Preporučeno
- [ ] Postal parcel / Paket — Amount / Iznos
- [ ] Insured letter / Vrijednosna pošiljka
- N° of it / Br: AR RG 22 715 137 5 HR
- [ ] Moneyorder / Uputnica — Amount / Iznos

Meets on a destination / Ispunjava se na odredištu
The item mentioned above has been duly / Gore navedena pošiljka
- [x] delivered / uručena je
- [ ] paid / isplaćena je

Date / Datum: 31|03|2023
Signature* / Potpis*

* The advice may be signed by the addressee or, if the regulations of the country of destination so provide, by another autorized person
* Ovu obavijest može potpisati primatelj ili, ako to propisi odredišne države dopuštaju, druga ovlaštena osoba ili zaposlenik odredišnog poštanskog ureda

To be filled in by the sender / Ispunjava pošiljatelj

Return to / Vratiti
Name / Ime i prezime ili naziv tvrtke: *Općina Milna*
Street and N° / Ulica i br: *Sridnja kala 1*
Locality and country / Mjesto i država: *21405 Milna*

KLASA: 350-01/23-01/003;3

Ozn. za narudžbu 6/2021 — Hrvatska pošta

Hrvatska pošta — Croatian Post Inc. / Republika Hrvatska

ADVICE of receipt/of delivery/of payment
POVRATNICA — Obavijest o primu/uručenju/isplati

P-21/CN 07

On postal service / Poštanska služba

AR

Stamp of the office returning the advice / Otisak žiga poštanskog ureda koji vraća obavijest

Office of posting / Primatelj poštanski ured: 21405
Date / Datum: 29|03|2023

Addressee of the item / Primatelj pošiljke:
Hrvatske ceste d.o.o.
Sektor za studije i projektiranje
Vončinina 3, 10000 Zagreb

Nature of the item / Vrsta pošiljke
- [ ] Registered / Preporučeno
- [ ] Postal parcel / Paket — Amount / Iznos
- [ ] Insured letter / Vrijednosna pošiljka
- N° / Br: AR RG 22 715 136 7 HR
- [ ] Moneyorder / Uputnica — Amount / Iznos

Meets on a destination / Ispunjava se na odredištu
The item mentioned above has been duly / Gore navedena pošiljka
- [x] delivered / uručena je
- [ ] paid / isplaćena je

Date / Datum: 03|04|2023
Signature* / Potpis*: UPUNOMOĆENIK

* The advice may be signed by the addressee or, if the regulations of the country

To be filled in by the sender / Ispunjava pošiljatelj

Return to / Vratiti
Name / Ime i prezime ili naziv tvrtke: *Općina Milna*
Street and N° / Ulica i br: *Sridnja kala 1*
Locality and country / Mjesto i država: *21405 Milna*

KLASA: 350-01/23-01/003;23-3

Hrvatska pošta — Croatian Post Inc. / Republika Hrvatska

ADVICE of receipt/of delivery/of payment
POVRATNICA — Obavijest o prijmu/uručenju/isplati

P-21/CN 07

On postal service / Poštanska služba

Office of posting / Primatelj poštanski ured: 21405

Date / Datum: 29.03.2023

AR

Stamp of the office returning the advice / Otisak žiga poštanskog ureda koji vraća obavijest

Addressee of the item / Primatelj pošiljke:
Hrvatski operator prijenosnog sustava d.o.o. – sektor za izgradnju i investicije
Kneza Ljudevita posavskog 5, 21000 Split

Nature of the item / Vrsta pošiljke
- [ ] Registered / Preporučena
- [ ] Postal parcel / Paket — Amount / Iznos
- [ ] Insured letter / Vrijednosna pošiljka

N° of / Br. di: AR RG 22 715 144 1 HR

- [ ] Moneyorder / Doznaka — Amount / Iznos

Return to / Vratiti

To be filled in by the sender / Ispunjava pošiljatelj

Name / Ime i prezime ili naziv tvrtke: *Općina Milna*

Street and N° / Ulica i br.: *Sridnja kala 1*

Locality and country / Mjesto i država: *21405 Milna*

KLASA: 350-01/23-01/003;23-3

Meets on a destination / Ispunjava se na odredištu

The item mentioned above has been duly / Gore navedena pošiljka
- [ ] delivered / uručena je
- [ ] paid / isplaćena je

Date / Datum: 31.03.2023

Signature* / Potpis*: d.d., Zagreb

* The advice may be signed by the addressee or, if the regulations of the country of destination so provide, by another autorized person.
* Ovu obavijest može potpisati primatelj ili, ako to propisi odredišne države dopuštaju, druga ovlaštena osoba ili zaposlenik odredišnog poštanskog ureda

Ozn. za narudžbu 6/2021 — Hrvatska pošta

Hrvatska pošta — Croatian Post Inc. / Republika Hrvatska

ADVICE of receipt/of delivery/of payment
POVRATNICA — Obavijest o prijmu/uručenju/isplati

P-21/CN 07

On postal service / Poštanska služba

Office of posting / Primatelj poštanski ured: 21405

Date / Datum: 29.03.2023

AR

Stamp of the office returning the advice / Otisak žiga poštanskog ureda koji vraća obavijest

Addressee of the item / Primatelj pošiljke:
Uprava sigurnosti plovidbe – Lučka kapetanija Split
Obala Lazareta 1, 21000 Split

Nature of the item / Vrsta pošiljke
- [ ] Registered / Preporučena
- [ ] Postal parcel / Paket — Amount / Iznos
- [ ] Insured letter / Vrijednosna pošiljka

N° of / Br. di: AR RG 22 715 139 8 HR

- [ ] Moneyorder / Doznaka — Amount / Iznos

Return to / Vratiti

To be filled in by the sender / Ispunjava pošiljatelj

Name / Ime i prezime ili naziv tvrtke: *Općina Milna*

Street and N° / Ulica i br.: *Sridnja kala 1*

Locality and country / Mjesto i država: *21405 Milna*

KLASA: 350-01/23-01/003;23-3

Meets on a destination / Ispunjava se na odredištu

The item mentioned above has been duly / Gore navedena pošiljka
- [ ] delivered / uručena je
- [ ] paid / isplaćena je

Date / Datum: 31.03.2023

Signature* / Potpis*: OPUNOMOĆENIK

* The advice may be signed by the addressee or, if the regulations of the country of destination so provide, by another autorized person.
* Ovu obavijest može potpisati primatelj ili, ako to propisi odredišne države dopuštaju, druga ovlaštena osoba ili zaposlenik odredišnog poštanskog ureda

Ozn. za narudžbu 6/2021 — Hrvatska pošta

Hrvatska pošta — Croatian Post Inc. / Republika Hrvatska

ADVICE of receipt/of delivery/of payment
POVRATNICA — Obavijest o prijmu/uručenju/isplati

P-21/CN 07

On postal service / Poštanska služba

Office of posting / Primatelj poštanski ured: 21405

Date / Datum: 29.03.2023

AR

Stamp of the office returning the advice

Hrvatska pošta — Croatian Post Inc. / Republika Hrvatska

ADVICE of receipt/of delivery/of payment
POVRATNICA — Obavijest o prijmu/uručenju/isplati

P-21/CN 07

Office of posting: 21405 — Date: 29.03.2023

AR

On postal service

Stamp of the office returning the advice

Addressee of the item: **Ministarstvo gospodarstva i održivog razvoja, Uprava za procjenu utjecaja na okoliš i održivo gospodarenje otpadom, Radnička cesta 80, 10000 Zagreb**

Nature of the item: Registered / Postal parcel / Insured letter — Amount

AR RG 22 715 127 9 HR

Moneyorder — Amount

Meets on a destination/Ispunjava se na odredištu

The item mentioned above has been duly delivered / paid — Date

Signature*: 03-04-2023

* The advice may be signed by the addressee or, if the regulations of the country of destination so provide, by another autorized person

Return to / Vratiti

To be filled in by the sender

Name: *Općina Milna*

Street and N°: *Sridnja kala 1*

Locality and country: *21405 Milna*

KLASA: 350-01/23-01/003;23-3

REPUBLIKA HRVATSKA
MINISTARSTVO GOSPODARSTVA
I ODRŽIVOG RAZVOJA

Ozn. za narručbu 6/2021 — Hrvatska pošta

Hrvatska pošta — Croatian Post Inc. / Republika Hrvatska

ADVICE of receipt/of delivery/of payment
POVRATNICA — Obavijest o prijmu/uručenju/isplati

P-21/CN 07

Office of posting: 21405 — Date: 29.03.2023

AR

On postal service

Stamp of the office returning the advice

Addressee of the item: **Ministarstvo gospodarstva i održivog razvoja, Uprava za zaštitu prirode Radnička cesta 80, 10000 Zagreb**

Nature of the item: Registered / Postal parcel / Insured letter — Amount

AR RG 22 715 128 2 HR

Moneyorder — Amount

Meets on a destination/Ispunjava se na odredištu

The item mentioned above has been duly delivered / paid — Date

Signature*: REPUBLIKA HRVATSKA MINISTARSTVO GOSPODARSTVA I ODRŽIVOG RAZVOJA — 03-04-2023

* The advice may be signed by the addressee or, if the regulations of the country of destination so provide, by another autorized person.

Return to / Vratiti

To be filled in by the sender

Name: *Općina Milna*

Street and N°: *Sridnja kala 1*

Locality and country: *21405 Milna*

KLASA: 350-01/23-01/003;23-3

Ozn. za narručbu 6/2021 — Hrvatska pošta

Hrvatska pošta — Croatian Post Inc. / Republika Hrvatska

ADVICE of receipt/of delivery/of payment
POVRATNICA — Obavijest o prijmu/uručenju/isplati

P-21/CN 07

Office of posting: 21405 — Date: 29.03.2023

AR

On postal service

Stamp of the office returning the advice

Addressee of the item: **Ministarstvo obrane – Uprava za materijalne resurse, Trg kralja Petra Krešimira Iv br. 1, 10000 Zagreb**

Nature of the item: Registered / Postal parcel / Insured letter — Amount

AR RG 22 715 133 6 HR

Moneyorder — Amount

Meets on a destination/Ispunjava se na odredištu

The item mentioned above has been duly delivered / paid — Date: 05.04.2023

Signature*

* The advice may be signed by the addressee or, if the regulations of the country of destination so provide, by another autorized person.

Return to / Vratiti

To be filled in by the sender

Name: *Općina Milna*

Street and N°: *Sridnja kala 1*

Locality and country: *21405 Milna*

KLASA: 350-01/23-01/003;23-3

Hrvatska pošta — Croatian Post Inc. / Republika Hrvatska

ADVICE of receipt/of delivery/of payment
POVRATNICA — Obavijest o prijmu/uručenju/isplati

P-21/CN 07

On postal service / Poštanska služba

AR

Stamp of the office returning the advice / Otisak žiga poštanskog ureda koji vraća obavijest

Office of posting / Prijemni poštanski ured: 21405
Date / Datum: 29.03.2023

Addressee of the item / Primatelj pošiljke:
Odašiljači i veze d.o.o.
Ul Grada Vukovara 269d, 10000 Zagreb

Nature of the item / Vrsta pošiljke
☐ Registered / Preporučena
☐ Postal parcel / Paket — Amount / Iznos
☐ Insured letter / Vrijednosna pošiljka
N° / Br: AR RG 22 715 141 5 HR
☐ Moneyorder / Uputnica — Amount / Iznos

Meets on a destination / Ispunjava se na odredištu
The item mentioned above has been duly delivered / Gore navedena pošiljka uručena je — Date / Datum: 03-04-2023
Signature* / Potpis*

ODASILJAČI I VEZE d.o.o.
Ulica grada Vukovara 269d
10000 Zagreb

* The advice may be signed by the addressee or, if the regulations of the country of destination so provide, by another autorized person.
* Ova obavijest može potpisati primatelj ili, ako to propisi odredišne države dopuštaju, druga ovlaštena osoba ili zaposlenik odredišnog poštanskog ureda

Return to / Vratiti
Name / Ime i prezime ili naziv tvrtke: *Općina Milna*
Street and N° / Ulica i br: *Sridnja kala 1*
Locality and country / Mjesto i država: *21405 Milna*
KLASA: 350-01/23-01/003;23-3

To be filled in by the sender / Ispunjava pošiljatelj

Ozn. za narudžbu 6/2021 — Hrvatska pošta

Hrvatska pošta — Croatian Post Inc. / Republika Hrvatska

ADVICE of receipt/of delivery/of payment
POVRATNICA — Obavijest o prijmu/uručenju/isplati

P-21/CN 07

On postal service / Poštanska služba

AR

Stamp of the office returning the advice / Otisak žiga poštanskog ureda koji vraća obavijest

Office of posting / Prijemni poštanski ured: 21405
Date / Datum: 29.03.2023

Addressee of the item / Primatelj pošiljke:
Agencija za civilno zrakoplovstvo
Ulica grada Vukovara 284, 10000 Zagreb

Nature of the item / Vrsta pošiljke
☐ Registered / Preporučena
☐ Postal parcel / Paket — Amount / Iznos
☐ Insured letter / Vrijednosna pošiljka
N° / Br: AR RG 22 715 140 7 HR
☐ Moneyorder / Uputnica — Amount / Iznos

Meets on a destination / Ispunjava se na odredištu
The item mentioned above has been duly delivered / Gore navedena pošiljka uručena je — Date / Datum: 03-04-2023
Signature* / Potpis*

REPUBLIKA HRVATSKA
HRVATSKA AGENCIJA ZA CIVILNO ZRAKOPLOVSTVO
10000 ZAGREB, Ul. grada Vukovara 284

* The advice may be signed by the addressee or, if the regulations of the country of destination so provide, by another autorized person.
* Ova obavijest može potpisati primatelj ili, ako to propisi odredišne države dopuštaju, druga ovlaštena osoba ili zaposlenik odredišnog poštanskog ureda

Return to / Vratiti
Name / Ime i prezime ili naziv tvrtke: *Općina Milna*
Street and N° / Ulica i br: *Sridnja kala 1*
Locality and country / Mjesto i država: *21405 Milna*
KLASA: 350-01/23-01/003;23-3

To be filled in by the sender / Ispunjava pošiljatelj

Ozn. za narudžbu 6/2021 — Hrvatska pošta

Hrvatska pošta — Croatian Post Inc. / Republika Hrvatska

ADVICE of receipt/of delivery/of payment
POVRATNICA — Obavijest o prijmu/uručenju/isplati

P-21/CN 07

On postal service / Poštanska služba

AR

Stamp of the office returning the advice / Otisak žiga poštanskog ureda koji vraća obavijest

Office of posting / Prijemni poštanski ured: 21405
Date / Datum: 29.03.2023

Addressee of the item / Primatelj pošiljke:
Javna ustanova - Zavod za prostorno uređenje SDŽ, Domovinskog rata 2/I, 21000 Split

Nature of the item / Vrsta pošiljke
☐ Registered / Preporučena
☐ Postal parcel / Paket — Amount / Iznos
☐ Insured letter / Vrijednosna pošiljka
N° / Br: AR RG 22 715 134 0 HR
☐ Moneyorder / Uputnica — Amount / Iznos

Meets on a destination / Ispunjava se na odredištu
The item mentioned above has been duly delivered / Gore navedena pošiljka uručena je — Date / Datum: 11-04-2023
Signature* / Potpis*

JAVNA USTANOVA

* The advice may be signed by the addressee or, if the regulations of the country

Return to / Vratiti
Name / Ime i prezime ili naziv tvrtke: *Općina Milna*
Street and N° / Ulica i br: *Sridnja kala 1*
Locality and country / Mjesto i država: *21405 Milna*
KLASA: 350-01/23-01/003;23-3

To be filled in by the sender / Ispunjava pošiljatelj

Hrvatska pošta — Croatian Post Inc. / Republika Hrvatska

ADVICE of receipt/of delivery/of payment
POVRATNICA — Obavijest o prijmu/uručenju/isplati

P-21/CN 07

On postal service / Poštanska služba

Office of posting / Prijemni poštanski ured: 21405 — Date / Datum: 29 03 2023

Addressee of the item / Primatelj pošiljke: **Hrvatska regulatorna agencija za mrežne djelatnosti, Ulica Roberta Frangeša Mihanovića 9, 10110 Zagreb**

AR

Stamp of the office returning the advice / Otisak žiga poštanskog ureda koji vraća obavijest

Nature of the item / Vrsta pošiljke: Registered / Preporučena; Postal parcel / Paket; Insured letter / Vrijednosna pošiljka; Amount / Iznos

AR RG 22 715 132 2 HR

Moneyorder / Uputnica; Amount / Iznos

Meets on a destination / Ispunjava se na odredištu

The item mentioned above has been duly / Gore navedena pošiljka: delivered / uručena je; paid / isplaćena je — Date / Datum: 29 03 2023

Signature* / Potpis*

Datum:

Return to / Vratiti

To be filled in by the sender / Ispuniti na pošiljaocu

Name / Ime i prezime ili naziv tvrtke: *Općina Milna*

Street and N° / Ulica i br.: *Sridnja kala 1*

Locality and country / Mjesto i država: *21405 Milna*

KLASA: 350-01/23-01/003;23-3

* The advice may be signed by the addressee or, if the regulations of the country of destination so provide, by another autorized person.
* Ovu obavijest može potpisati primatelj ili, ako to propisi odredišne države omogućuju, druga ovlaštena osoba ili zaposlenik odredišnog ureda

Ozn. za narudžbu 6/2021 — Hrvatska pošta

Hrvatska pošta — Croatian Post Inc. / Republika Hrvatska

ADVICE of receipt/of delivery/of payment
POVRATNICA — Obavijest o prijmu/uručenju/isplati

P-21/CN 07

On postal service / Poštanska služba

Office of posting / Prijemni poštanski ured: 21405 — Date / Datum: 29 03 2023

Addressee of the item / Primatelj pošiljke: **Ministarstvo kulture i medija – uprava za zaštitu kulturne baštine, Konzervatorski odjel u Splitu, Porinova bb, 21000 Split**

AR

Stamp of the office returning the advice / Otisak žiga poštanskog ureda koji vraća obavijest

Nature of the item / Vrsta pošiljke: Registered / Preporučena; Postal parcel / Paket; Insured letter / Vrijednosna pošiljka; Amount / Iznos

AR RG 22 715 129 6 HR

Moneyorder / Uputnica; Amount / Iznos

Meets on a destination / Ispunjava se na odredištu

The item mentioned above has been duly / Gore navedena pošiljka: delivered / uručena je; paid / isplaćena je — Date / Datum: 31 03 2023

Signature* / Potpis*

Return to / Vratiti

To be filled in by the sender / Ispuniti na pošiljaocu

Name / Ime i prezime ili naziv tvrtke: *Općina Milna*

Street and N° / Ulica i br.: *Sridnja kala 1*

Locality and country / Mjesto i država: *21405 Milna*

KLASA: 350-01/23-01/003;23-3

* The advice may be signed by the addressee or, if the regulations of the country of destination so provide, by another autorized person

Ozn. za narudžbu 6/2021 — Hrvatska pošta

Hrvatska pošta — Croatian Post Inc. / Republika Hrvatska

ADVICE of receipt/of delivery/of payment
POVRATNICA — Obavijest o prijmu/uručenju/isplati

P-21/CN 07

On postal service / Poštanska služba

Office of posting / Prijemni poštanski ured: 21405 — Date / Datum: 29 03 2023

Addressee of the item / Primatelj pošiljke: **HEP – ODS d.o.o. Elektrodalmacija Split – pogon Brač, Vrilo 7, 21400 Supetar**

AR

Stamp of the office returning the advice / Otisak žiga poštanskog ureda koji vraća obavijest

Nature of the item / Vrsta pošiljke: Registered / Preporučena; Postal parcel / Paket; Insured letter / Vrijednosna pošiljka; Amount / Iznos

AR RG 22 715 142 4 HR

Moneyorder / Uputnica; Amount / Iznos

Meets on a destination / Ispunjava se na odredištu

The item mentioned above has been duly / Gore navedena pošiljka: delivered / uručena je; paid / isplaćena je — Date / Datum: 31 03 2023

Signature* / Potpis*

Return to / Vratiti

To be filled in by the sender / Ispuniti na pošiljaocu

Name / Ime i prezime ili naziv tvrtke: *Općina Milna*

Street and N° / Ulica i br.: *Sridnja kala 1*

Locality and country / Mjesto i država: *21405 Milna*

KLASA: 350-01/23-01/003;23-3

* The advice may be signed by the addressee or, if the regulations of the country

Hrvatska pošta — Croatian Post Inc. / Republika Hrvatska

ADVICE of receipt/of delivery/of payment
POVRATNICA — Obavijest o primu/uručenju/isplati

P-21/CN 07

On postal service / Poštanska služba

Office of posting / Primatelj poštanski ured: 21405
Date / Datum: 29.03.2023

Addressee of the item / Primatelj pošiljke:
Upravni odjel za graditeljstvo i prostorno uređenje, Domovinskog rata 2, 21000 Split

Nature of the item / Vrsta pošiljke
- [ ] Registered / Preporučena
- [ ] Postal parcel / Paket — Amount / Iznos
- [ ] Insured letter / Vrijednosna pošiljka
- N° / Br.: AR RG 22 715 135 3 HR
- [ ] Moneyorder / Uputnica — Amount / Iznos

Meets on a destination / Ispunjava se na odredištu
The item mentioned above has been duly
- [ ] delivered / uručena
- [ ] paid / isplaćena

Date / Datum: 20

Signature* / Potpis*: REPUBLIKA HRVATSKA SPLITSKO-DALMATINSKA ŽUPANIJA UPRAVNI ODJEL ZA INFORMATIKU 31-03-2023

* The advice may be signed by the addressee or, if the regulations of the country of destination so provide, by another autorized person.
* Ovu obavijest može potpisati primatelj ili ako to propisi odredišne države dopuštaju, druga ovlaštena osoba u ime odredišnog poštanskog ureda

AR

Stamp of the office returning the advice / Otisak žiga poštanskog ureda koji vraća obavijest

Return to / Vratiti

To be filled in by the sender / Ispunjava pošiljatelj

Name / Ime i prezime ili naziv tvrtke: *Općina Milna*
Street and N° / Ulica i br.: *Sridnja kala 1*
Locality and country / Mjesto i država: *21405 Milna*

KLASA: 350-01/23-01/003;23-3

Ozn. za naručbu: 6/2021 — Hrvatska pošta

Hrvatska pošta — Croatian Post Inc. / Republika Hrvatska

ADVICE of receipt/of delivery/of payment
POVRATNICA — Obavijest o primu/uručenju/isplati

P-21/CN 07

On postal service / Poštanska služba

Office of posting / Primatelj poštanski ured: 21405
Date / Datum: 29.03.2023

Addressee of the item / Primatelj pošiljke:
Javna ustanova za upravljanje zaštićenim vrijednostima na području SDŽ
Prilaz braće Kaliterna 10, 21000 Split

Nature of the item / Vrsta pošiljke
- [ ] Registered / Preporučena
- [ ] Postal parcel / Paket — Amount / Iznos
- [ ] Insured letter / Vrijednosna pošiljka
- N° of / Br. od: AR RG 22 715 126 5 HR
- [ ] Moneyorder / Uputnica — Amount / Iznos

Meets on a destination / Ispunjava se na odredištu
The item mentioned above has been duly
- [ ] delivered / uručena
- [ ] paid / isplaćena

Date / Datum: 28.03.2023

Signature* / Potpis*

* The advice may be signed by the addressee or, if the regulations of the country of destination so provide, by another autorized person.
* Ovu obavijest može potpisati primatelj ili ako to propisi odredišne države dopuštaju, druga ovlaštena osoba u ime odredišnog poštanskog ureda

AR

Stamp of the office returning the advice / Otisak žiga poštanskog ureda koji vraća obavijest

Return to / Vratiti

To be filled in by the sender / Ispunjava pošiljatelj

Name / Ime i prezime ili naziv tvrtke: *Općina Milna*
Street and N° / Ulica i br.: *Sridnja kala 1*
Locality and country / Mjesto i država: *21405 Milna*

KLASA: 350-01/23-01/003;23-3

Ozn. za naručbu: 6/2021 — Hrvatska pošta

Hrvatska pošta — Croatian Post Inc. / Republika Hrvatska

ADVICE of receipt/of delivery/of payment
POVRATNICA — Obavijest o primu/uručenju/isplati

P-21/CN 07

On postal service / Poštanska služba

Office of posting / Primatelj poštanski ured: 21405
Date / Datum: 29.03.2023

Addressee of the item / Primatelj pošiljke:
Hrvatske vode, VGO Split
Vukovarska 35, 21000 Split

Nature of the item / Vrsta pošiljke
- [ ] Registered / Preporučena
- [ ] Postal parcel / Paket — Amount / Iznos
- [ ] Insured letter / Vrijednosna pošiljka
- N° of / Br. od: AR RG 22 715 123 4 HR
- [ ] Moneyorder / Uputnica — Amount / Iznos

Meets on a destination / Ispunjava se na odredištu
The item mentioned above has been duly
- [ ] delivered / uručena
- [ ] paid / isplaćena

Date / Datum: 20

Signature* / Potpis*

* The advice may be signed by the addressee or, if the regulations of the country

AR

Stamp of the office returning the advice / Otisak žiga poštanskog ureda koji vraća obavijest

Return to / Vratiti

To be filled in by the sender / Ispunjava pošiljatelj

Name / Ime i prezime ili naziv tvrtke: *Općina Milna*
Street and N° / Ulica i br.: *Sridnja kala 1*
Locality and country / Mjesto i država: *21405 Milna*

KLASA: 350-01/23-01/003;23-3

2. PODACI O JAVNOM IZLAGANJU

2.1. Zapisnik s javnog izlaganja s popisom **nazočnih na javnom izlaganju o** *Prijedlogu* I. ID PPUO Milna

REPUBLIKA HRVATSKA
SPLITSKO-DALMATINSKA
ŽUPANIJA
OPĆINA MILNA
Jedinstveni upravni odjel

KLASA: 350-01/23-01/003
URBROJ: 2181-32-01/1-23-015
Milna, 12. travnja 2023. godine

Na temelju članka 99. Zakona o prostornom uređenju („Narodne novine", broj 153/13, 65/17, 114/18, 39/19 i 98/19), pročelnik JUO Općine Milna, kao odgovorna osoba za provođenje javne rasprave izrađuje

ZAPISNIK O
JAVNOM IZLAGANJU U SKLOPU JAVNE RASPAVE O
PRIJEDLOGU I. IZMJENA I DOPUNA PROSTORNOG PLANA UREĐENJA OPĆINE MILNA

Sukladno Zaključku načelnika Općine Milna, KLASA: 350-01/23-01/003, URBROJ: 2181-32-01/1-23-001, Jedinstveni upravni odjel Općine Milna objavio je Javnu raspravu o prijedlogu I. Izmjena i dopuna Prostornog plana uređenja Općine Milna.

Javna rasprava o prijedlogu I. Izmjena i dopuna Prostornog plana uređenja Općine Milna traje 11 kalendarskih dana, u razdoblju od 04. travnja 2023. godine do 14. travnja 2023. godine.

Javno izlaganje o Prijedlogu Plana održano je dana 12. travnja (srijeda) 2023. godine u prostoriji školske knjižnice Osnovne škole „Milna", Žalo 15, 21 405 Milna s početkom u 10:00 sati.

Prisutni predstavnici izrađivača Plana:
- voditelj izrade Plana: prof.dr.sc. Nenad Lipovac, dipl.ing.arch.
- suradnica: Lucija Anton, mag.ing.arch.

Prisutne stranke Nositelja izrade Plana:
- Jedinstveni upravni odjel Općine Milna (Toni Domazet – pročelnik JUO, Martina Mladinić – administrativna tajnica, Tea Marinović – administrativni referent) i načelnik Općine Milna Frane Lozić

Prisutne stranke: (prema popisu u privitku Zapisnika)

Javno izlaganje otvorio je načelnik Općine Milna Frane Lozić, pozdravivši sve nazočne te je dao riječ prof.dr.sc. Nenadu Lipovcu – odgovornom voditelju izrade predmetnog Plana.

Prof.dr.sc. Nenad Lipovac pozdravio je sve prisutne u ime izrađivača Prijedloga Plana te ukratko prezentirao prijedlog Plana, proceduru izrade i donošenja Prijedloga Plana propisanu Zakonom o prostornom uređenju te planiranu dinamiku donošenja Plana. Posebno je potrebno naglasiti da za vrijeme trajanja javne rasprave sve primjedbe i prijedloge valja dostaviti čitko napisane i potpisane vlastoručno.

Nakon javnog izlaganja, pročelnik JUO Općine Milna Toni Domazet je otvorio javnu raspravu te je prisutnim strankama dao mogućnost davanja primjedbi, prijedloga, mišljenja, sugestija i postavljanja pitanja.

1

PITANJA:

M.V. pita slijedeća pitanja:

1. Što je ovo označeno svijetlo smeđom bojom na području Duboke odnosno Lučica?

Prof.dr.sc. Nenad Lipovac odgovora da nije to nikakva drugačija boja već ista.

2. Za objekte koji su legalizirani, a nisu upisanu u Prijedlog Plana, da li treba podnijeti zahtjev za upis?

Prof.dr.sc. Nenad Lipovac odgovara naravno, ali kaže ako postoji više njih s istim zahtjevom neka ne podnose pojedinačno već na jedan isti zahtjev.

3. Što se tiče zabrane potkopa Maslinova i Lučice, da li će se micati zabrana s obzirom da se pričalo o tome.

Prof.dr.sc. Nenad Lipovac odgovara da su to bili posebni uvjeti Ministarstva obrane koje je prihvaćeno u PPSDŽ i potom u I. IDPPUO Milna

E.Š pita slijedeća pitanja:

1. S obzirom da je ZK bio veće površine na čiji zahtjev ili inicijativu je rađen?

Prof.dr.sc. Nenad Lipovac odgovara da je ZK ovim planom planiran sukladno Prostornom planu uređenja SDŽ, a prema grafici PPSDŽ ucrtan je i u ovaj plan. **E.Š** kaže da se urbanistički poziva na to, županija ga je smanjila, a nitko o tome ništa ne zna na što profesor odgovara nije da ne zna nego je to Prijedlog te kaže kako je bilo riječi o tome da će Općina naručiti izradu nove konzervatorske podloge, ali nažalost Općina nije u mogućnosti to raditi jer samo odjeli Ministarstva kulture mogu izrađivati konzervatorske podloge, a što dugo traje.

2. Da li je zaštićeni krajobraz nastao na općinskom vijeću?

Prof.dr.sc. Nenad Lipovac odgovara da su zaštićeni krajobrazi ili zk ovim Planom preneseni iz PPSDŽ.

M.V. pita slijedeće pitanje:

1. Bobovišće na moru po Planu iz 2007. godine jedan dio čestica uz more je bio zaštićena zelena javna površina, a sada je stambena površina?

Prof.dr.sc. Nenad Lipovac odgovara da to sigurno nije zelena javna površina jer se u Prostornim planovima Općina i Gradova zelene javne površine ne označavaju unutar obuhvata GPN, ali se ukoliko se prepiše obveza UPU – a iste mogu planirati.

Pročelnik JUO Općine Milna Toni Domazet je zamolio da postave po jedno pitanje kako bi svi mogli doći na red, a da se za dodatna pitanja jave pismenim putem i svi će dobiti odgovor.

V.P. ima sljedeću primjedbu:

Njegova primjedba se odnosi na Šumicu i Puntu u Bobovišća na moru zato jer ovi dijelovi izrazito mijenjaju identitet mjesta. Bobovišća na moru su do sada bila skrivena tajna luka, a taj karakter tajnovitosti potencira i održava ozelenjena punta Mihoj rata na kojoj je ovim Planom predviđena izgradnja.

2

Prof.dr.sc. Nenad Lipovac odgovara da je važećim Prostornim planom iz 2007. godine područja Mihoj rat u Bobovišća na moru nije bio proglašen izdvojenim dijelom GPN stoga je logično povezati sva građevna područja unutar cjeline GPN Bobovišća na moru.

S.P na to pita a kako su mogli to napraviti na što Prof.dr.sc. Nenad Lipovac odgovara da prema zahtjevima vlasnika zemljišta.

S.P. kaže kako novim Planom građevinska područja stvaraju jednolični kontinuirani priobalni pojas narušavajući prirodni krajobraz te također kaže kako se ovim Planom uništava fizionomija mjesta.

Prof.dr.sc. Nenad Lipovac odgovara da daju pismene primjedbe koje će u tom smislu biti razmotrene.

S.P. kaže kako su profesori ranije učili da se građevna područja šire uz rubove građevinske zone, a on trenutno longitudinalno širi građevno područje uz zaštićeni krajobraz i to na način da je ucrtao nove parcele, a što je protuzakonito.

Prof.dr.sc. Nenad Lipovac odgovara kako on ništa nije ucrtao već su slijedom zahtjeva građana pojedine čestice zemljišta obuhvaćene unutar gradive površine Bobovišća na moru.

Pročelnik JUO Općine Milna Toni Domazet kaže da nema neograničeno vremena za raspravu te da svoj prigovor podnesu pisanim putem.

V.P. se javlja za riječ i kaže kako treba reći čime se ne slažu i da je to jednostavno narušavanje identiteta jednog lijepog mjesta, a primjer toga su parcele od 300m2, a što bi on trebao znati što to znači.

K.B. kaže kako profesor Lipovac nije saživio s područjem te želi da joj objasni što je pričao o pjoverima tijekom pojašnjena Prijedloga Plana odnosno da odgovori kako on doživljava pjovere, da li su oni napravljeni u neku svrhu ili je to tek tako? Koja je njihova sudbina?

Prof.dr.sc. Nenad Lipovac odgovara da ih on nije uništio, oni se tu nalaze i dalje, ali ih je izuzeo iz građevnog područja te ih označio kao infrastrukture građevine na kojima su mogući zahvati isključivo uz posebne uvjete.

A.T. tvrdi da se ovim Planom smanjuje minimalna površina čestice za građenje u neizgrađenim dijelovima građevnog područja na 300m2.

Prof.dr.sc. Nenad Lipovac pojašnjava da su neke parcele u neizgrađenim dijelovima građevinskih područja važećeg Plana od 300m2 pa naviše, ali ako ona smatra da je potrebno povećati minimalnu površinu čestice za gradnju da u okviru javne rasprave podnese prijedlog koji će biti razmotren.

I.G. pita:

1. Vezano za označeno područje turskog boka za koji je označeno da će biti planirana izrada Urbanističkog plana uređenja u kojoj se nalazi njegova parcela i također je stavljeno da će preko njegove parcele proći nerazvrstana cesta što bi to trebalo značiti za njegov OPG? Ta nerazvrstana cesta ne postoji, a njegov OPG dijeli na 2 dijela.

Prof.dr.sc. Nenad Lipovac traži da ovo pitanje uđe u zapisnik kako bi se interveniralo u odredbama novog Plana na način da se planiranjem nove nerazvrstane ceste kojom se presijeca postojeći ili planirani OPG neće onemogućiti realizacija OPG -a.

Prof.dr.sc. Nenad Lipovac na grafičkom dijelu IDPPUO Milna na područje Turskog boka je dao odgovor na pitanje.

3

M.G. pita:

1. Zanima je u zoni Lučice, odnosno žuti prsten tj. zaštićena zona Ministarstva obrane da li je Općina Milna slala prijedlog da se to izbaci?

Općinski načelnik Frane Lozić pojašnjava da je radijus zaštićene vojne zone maskirnog veza dobiveno od strane posebnih uvjeta Ministarstva obrane.

2. Zanima je vezano za pjovere što su izbačeni iz građevinske zone i zašto se građevinska zona se nije mogla širiti za naselje Milna? Da li se taj dio građevinske zone lijepio negdje tj. širio?

Prof.dr.sc. Nenad Lipovac odgovara da širenje građevnog područja za sva naselja pa tako i naselje Milna se planiraju ovim Planom isključivo prema zahtjevima koji su pristigli. U slučaju Milne povećanje građevnog područja nije moguće jer postojeća izgrađenost je manja od 80%. Kao i u slučaju Bobovišća na moru došlo je do preslagivanja postojećeg građevinskog područja na način da je ukupna površina građevnog područja ostala ista. Preslagivanjem dio GPN – a Milne koji nije imalo prilaz cestovni je umanjen, a za tu površinu prihvaćeni su pojedini zahtjevi za one čestice kojima je osigurani cestovni prilaz.

3. Zanima je čest.zem. 2761 k.o. Milna zbog čega nije u cjelini obuhvaćena građevinskim područjem?

Prof.dr.sc. Nenad Lipovac odgovara da je širenje građevinskog područja Općine Milna ograničeno. Trećina te čestice je još Planom iz 2007. godine unutar građevnog područja i dan danas nije izgrađeno. I ovim Planom taj dio čestice se zadržava unutar GPN Milna.

S.P. se javlja za riječ i kaže da bi se vratila na odredbe jer se ovim Planom smanjila minimalna površina za stambenu gradnju, ali ne samo da se smanjila već je povećana izgrađenost građevinske parcele i povećana je iskorištenost površine parcele te je zanima da li to njima treba? Poziva se na Pravilnik o izračunu iskorištenosti parcele koji ne uzima u obzir otvorene prostore.

Prof.dr.sc. Nenad Lipovac odgovara da je u odredbi napisano da 40 % izgrađenog dijela parcele mora biti vodopropusno što znači da on ne prihvaća krajobrazno područje koje je popločano. Što se tiče minimalne površine za stambenu gradnju moli da se u pismenoj formi daju prijedlozi koji će biti razmotreni.

J.Z. pita:

1. Na koji se način odlučilo i tko je odlučio da se u Bobovišća na more cijeli dio punte spoji u građevno? Nadalje, zanima ga dijelovi GPN – a Bobovišća na moru koji su izbačeni iz građevnog područja i dijelovi koji su ovim Planom ubačeni u građevno područje te obalna prometnica?

Prof.dr.sc. Nenad Lipovac odgovara da temeljem zahtjeva građana. Prihvaćeni su oni zahtjevi za one čestice koje ne predstavljaju šumsko zemljište, a što je upravo slučaj i za dio Mihoj rat.

J.Z. je pitao da mu objasni na grafičkom prikazu, a što je Prof.dr.sc. Nenad Lipovac i učinio.

Prof.dr.sc. Nenad Lipovac odgovara da one čestice koje su izbačene ovim prijedlogom su još iz 2007. godine građevne, a još i ranije od Plana otoka Brača, ali na njima se do danas nije dogodila gradnja i nalaze se na nepovoljnom strmom području, a one čestice koje su prihvaćene i nalaze se duž obalno upravo zato su prihvaćene kako bi se spojili dijelovi naselja Bobovišća na moru jer jedina postojeća prometnica je duž obale.

A.Z. pita:

1. Pita za čest.zem.. 2469 u uvali Vlaška, Bijaka te kaže kako njen zahtjev datira iz 2007. godine da se njena mala parcela pripoji naselju?

Općinski načelnik Frane Lozić kaže kako je to građevno područje turističke zone Bijaka, a koje je određeno PPSDŽ.

Zatim **A.Z.** kaže kako je zanima sudbina njene parcele?

Općinski načelnik Frane Lozić je odgovorio da je predmetna čestica u zoni obuhvata UPU Bijaka koji je donesen 2014. godine.

Prof.dr.sc. Nenad Lipovac odgovara kako bi bilo najbolje da se nađe sa vlasnicima susjednih parcela te da zajedno podnesu zahtjev za pripojenje naselju. Međutim obzirom da veličine kapacitete i vrstu gradnje u turističkim zonama određuje PPSDŽ potrebno je prije svega da se takav zahtjev podnese Županiji kada ista bude mijenjala PPSDŽ.

Š.G. pita:

1. Ranije je čula kako je prof.dr.sc. Nenad Lipovac rekao da su mu temelj bile geodetske podloge tj. katastarske i kaže da je zanima infrastruktura u izgrađenom dijelu ucrtali put širine 6 m, a već ranije te parcele ograđene?

Prof.dr.sc. Nenad Lipovac odgovara da gdje ona vidi da je on ucrtao put širine 6 m, na što Š.G. odgovara predio Kuk Milna, a što je pokazala točno i na grafičkom prikazu Plana.

Prof.dr.sc. Nenad Lipovac odgovara da je to samo prikaz i da ne znači da je to u stvarnoj veličini 6 m širine.

E.G. pita:

1. Što je to na Veloj njivi određeno IDPPUO Milna?

Prof.dr.sc. Nenad Lipovac odgovara da je riječ o izdvojenom građevinskom području turističke namjene koje je određeno PPSDŽ-om namjene kamp. Detaljnija namjena unutar obuhvata biti će propisana obvezom izrade UPU-a. Obzirom da je riječ o kampu moguće je postavljanje objekata sukladno propisima koji određuju vrste kampova.

A.T. pita koja je svrha mobilnih kućica?

Prof.dr.sc. Nenad Lipovac odgovara da ne zna, da je to kućica koja je montažna i nema čvrste temelje.

Općinski načelnik Frane Lozić kaže kako će se detaljno objasniti sve kada se bude radio UPU za to područje.

I.M. se javlja za riječ i kaže da konkretno za tu zonu za koju je postavljeno pitanje je površina koju je Općina Postira ustupila Općini Milna jer mora biti poznato da nema širenja turističkih zona. Svpetrvs hoteli su potpisali ugovor o zakupu sa Zadrugom Milna za maslinik koji se sastoji 1800 komada maslina na rok od 25 godina dakle radi se o zemlji koja je u vlasništvu Poljoprivredne zadruge Milna, a oni su kao investitori prvi koji su u Milni napravili sobu u hotelskom smještaju, a onda su u odnosu na njihove planove željeli imati i kamp, a to hoće li se on zvati glamping, camping to će odrediti UPU, a hoće li kućice biti ovakve ili onakve to će opet odrediti mjerodavni, a ono u što ih želi uvjeriti je da

su sve napravili kako bi privukli goste u Milni i želi naglasiti da se radi o investiciji vrijednoj cca 18 milijuna eura.

M.L. pita:

1. Što je to IS6?

Prof.dr.sc. Nenad Lipovac odgovara da je to reciklažno dvorište na što M.L. kaže da je to njegova garaža i kaže kako njega nitko nije pitao da to tu bude na što Prof.dr.sc. Nenad Lipovac kaže da je on zaprimio zahtjev od Općine Milna.

Općinski načelnik Frane Lozić se nadovezuje i kaže da je dobro da je to spomenuo jer da je Mjesni odbor Ložišća predložio da tu bude deponij „Čelca" te će provjeriti o čemu se radi te kaže da podnese prigovor pismenim putem. Nadalje, očito je riječ o pogrešci broja čestice zemljišta, a što će biti ispravljeno u tekstualnom i grafičkom dijelu Plana.

M.K. pita:

1. Koji je status građevine koju su izgrađene u T2 zoni Nadosibova? Poslije 37 godina jedina parcela koja je bila u građevnoj zoni sada je jedinu stavljaju u poljoprivrednu zonu.

Prof.dr.sc. Nenad Lipovac odgovara da li je njegova parcela u ljubičastoj boji jer da su to te parcele koje su označene kao rubovi katastarskih čestica građevina izgrađenih po Prostornom planu bivše Općine Brač.

S obzirom da nema više pitanja, prijedloga, sugestija i mišljenja Pročelnik JUO Općine Milna zatvara javno izlaganje te kaže da sve primjedbe i prijedloge dostave pisanim putem na protokol Općine Milna.

Javno izlaganje je završilo u 12:10 sati.

REPUBLIKA HRVATSKA OPĆINA MILNA JEDINSTVENI UPRAVNI ODJEL MILNA SPLITSKO-DALMATINSKA ŽUPANIJA

Pročelnik JUO
Toni Domazet

6

Javno izlaganje - I izmjene i dopune PPUO Milna - 12. travnja 2023. godine				
Rbr.	Ime i prezime	Adresa	Kontakt broj	Potpis
1	LIDIJA BALDASARI			
2	ANTICA ALUJEVIĆ			
3	JULIJA SUMIĆ STIPČEVIĆ			
4	Ketrin Zuljević			
5	TARANDEK MLADEN			
6	MIRJANA JAKŠIĆ			
7	ANĐELA POLJAK			Poljak Anđela
8	MILAN ARDALIĆ			
9	IVO MARKUSOVIĆ			
10	JADRAN ZAP			
11	Marinko Baletić			
12	IVAN ROGOŠIĆ			
13	IVA ŽUPANICO			
14	ALBERTA TREVIŽAN			
15	ŽLENDIĆ KATICA			Žlendić

Javno izlaganje - I izmjene i dopune PPUO Milna - 12. travnja 2023. godine				
Rbr.	Ime i prezime	Adresa	Kontakt broj	Potpis
16	INES GRGIĆ			za
17	PETAR POKLEPOVIĆ			
18	Jakov Vlahović			
19	BOŽO LABETIĆ			
20	MLADINIĆ FRANE			
21	TOMISLAV KUNDID			
22	BARIŠIĆ PETAR			Barišić Petar
23	SIMON SMERKE			
24	TOMOI			
25	TEREZA MUSUTAK			
26	TINA BUSATTO M-CEZAR			
27	ZORRA BARIŠIĆ			
28	Šurić Sneježa			Šurić
29	JOZICA MARKUSOVIĆ			
30	Milan Kukuruzović			

Javno izlaganje - I izmjene i dopune PPUO Milna - 12. travnja 2023. godine				
Rbr.	Ime i prezime	Adresa	Kontakt broj	Potpis
31	ANKICA VLAHOVIĆ			A. Vlahović
32	Toni Filipović			
33	NIKŠA AŽIĆ			
34	IVANA TUDOR			Tudor
35	LUKŠA VICIĆ			
36	ENDRI GARAFULIĆ			Garafulić
37	MAJA RADOŠTIĆ			MRadošti
38	FRANO DOJIĆ			
39	TONI DOMAZET			
40	MARIO GALIĆ			
41	MARTINA MLADINIĆ			
42	FEA MARINOVIĆ			Marinović

Javno izlaganje - I izmjene i dopune PPUO Milna - 12. travnja 2023. godine				
Rbr.	Ime i prezime	Adresa	Kontakt broj	Potpis
43	Mia Prelacale			Prelacale
44	MLADEN KLUJENIĆ			
45	ZEKAN ANKICA			Zekan
46	MILENA GRZUNOV			
47	MARKO LUČIĆ			Lučić Marko
48	BUSATO VEDRAN			
49	Cvjetana Melcher			C. Melcher
50	Aneta Mijić			Mijić
51	MARTINA VRDOLJAK			
52	EMILA ŠEGAROVIĆ TOMIĆ			
53	LINELA ŠUTEJ			L. Šutej
54	SANJA PERAČIĆ			Peračić
55	VINKO PERAČIĆ			Vinko Peračić
56	SANDRA BODLOVIĆ			Sandra Bodlović
57	NIKŠA BODLOVIĆ			

3. SUDIONICI U JAVNOJ RASPRAVI

3.1. Javnopravna tijela

Javno pravnim tijelima iz Odluke o izradi I. ID PPUO Milna dostavljena je obavijest o održavanju javne rasprave, o mjestu uvida u Prijedlog I. ID PPUO Milna te način podnošenja zahtjeva, primjedbi ili prijedloga.

Na Prijedlog I. ID PPUO Milna u propisanom roku zaprimljeno je jedanaest (11) zahtjeva/primjedbi/prijedloga/očitovanja, dok se ostali nisu očitovali u propisanom roku te se smatra da isti nemaju nikakvih primjedbi/prijedloga na I. Izmjene i dopune Plana.

	JAVNOPRAVNO TIJELO	OČITOVANJE	ODGOVOR
1	Ministarstvo kulture i medija	Dostavljaju novi Popis iz Registra kulturnih dobara za Općinu Milna. Ispraviti određene podatke na navedenim kartografskim prikazima.	**ZAHTJEV SE PRIHVAĆA.** Provjerit ćemo i potrebi ispraviti popis registriranih kulturnih dobara u odredbama, pisanom obrazloženju i odgovarajućim kartografskim prikazima. Predložena dopuna teksta biti će ugrađena u odredbe.
5	Ministarstvo poljoprivrede	Upućuje na Mišljenje Hrvatskih šuma	ZAHVALJUJEMO NA OBAVIJESTI
7	HRVATSKE VODE	Prijedlog Plana usklađen je s planiranim rješenjima Hrvatskih voda za upravljanjem vodnim dobrima	ZAHVALJUJEMO NA OBAVIJESTI
8	HAKOM	Nemaju primjedbe na Prijedlog Plana	ZAHVALJUJEMO NA OBAVIJESTI
10	Ministarstvo unutarnjih poslova	Nemaju primjedbe na Prijedlog Plana	ZAHVALJUJEMO NA OBAVIJESTI
11	Ministarstvo obrane	Nisu suglasni sa širenjem turističkog područja T na površinu obuhvaćenu zaštitnom i sigurnosnom zonom – zonom zabranjene gradnje za maskirni vez „uvala Lučice“.	**DJELOMIČNO PRIHVAĆENO** Oblik i veličina površine ugostiteljsko-turističke namjene preuzet je iz PPSDŽ. U odgovarajućem članku odredbi navest će se odabrani tekst iz spomenutog Pravilnika.
		Ispraviti tekst u članku 67 koji se odnosi na posebnu namjenu s predloženim tekstom.	**ZAHTJEV SE PRIHVAĆA.** Priloženi tekst ugradit će se u odredbe za provođenje.
15	Hrvatske ceste	Nemaju primjedbe na Prijedlog Plana	ZAHVALJUJEMO NA OBAVIJESTI
19	Hrvatska agencija za civilno zrakoplovstvo	Nemaju primjedbe na Prijedlog Plana	ZAHVALJUJEMO NA OBAVIJESTI
22	HOPS	Nemaju primjedbe na Prijedlog Plana	ZAHVALJUJEMO NA OBAVIJESTI
23	VODOVOD BRAČ	Traže ucrtavanje slijedećih objekata: VS/HS Turski Bok i PS/HS Duboka.	**ZAHTJEV SE PRIHVAĆA.** Traženi objekti biti će ucrtani u određene kartografske prikaze.
24	HRVATSKE ŠUME	Traže da se zaštite površine pod alepskim borom u GJ Vidova Gora	ZAHTJEV SE **PRIHVAĆA.** U odredbe će se ugraditi obveza čuvanja visokih stabala alepskog bora koja se nalaze unutar utvrđenih građevnih područja (GPN i IGPIN)

3.2 Pravne i fizičke osobe

Na Prijedlog I. ID PPUO Milna, u propisanom roku zaprimljeno je ukupno osamdesetpet (85) primjedbi/zahtjeva/prijedloga pravnih ili fizičkih osoba koje imaju određeni pravni interes na području obuhvata *Prijedloga Plana*. Odgovori na njihove prijedloge/primjedbe/zahtjeve su u tablici u nastavku.

KATASTARSKA OPĆINA MILNA				
r.br.	podnositelj	k.č.br.	zahtjev	odgovor
1	D. S., Milna	1144/7	Koje su mogućnosti gradnje na zemljištu	Predmetna k.č. nalazi se u području izdvojenog građevnog područja izvan naselja namijenjenog isključivo za uređenje ugostiteljsko-turističkih sadržaja, a prema PPSDŽ. Nije moguća njena prenamjena u mješovitu namjenu. Na predmetnoj k.č. moguća je gradnja isključivo ugostiteljsko-turističke građevine.
2	A.Z., Split	2469/4	Da se stavi u GPN (žuta zona)	NE PRIHVAĆA SE. Predmetna k.č. nalazi se u području izdvojenog građevnog područja izvan naselja namijenjenog isključivo za uređenje ugostiteljsko-turističkih sadržaja, a prema PPSDŽ. Nije moguća njena prenamjena u mješovitu namjenu. Na predmetnoj k.č. moguća je gradnja isključivo ugostiteljsko-turističke građevine.
3	E.G., Milna, po OD **Boban&Lolić**	1055 (1055/1 i 1055/2)	Uvrstiti u Zonu turističke namjene jer su iste spojene na vodovodnu i elektro mrežu	NE PRIHVAĆA SE. Oblik, veličina i položaj izdvojenog građevnog područja izvan naselja (IGPIN) ugostiteljsko-turističke namjene određen je PPSDŽ te stoga ne možemo širiti T „Osibova -Lučice“ na susjedne čestice. Nastavno, temeljem članka 47. Zakona o prostornom uređenju IGPIN se ne može širiti dok najmanje 80% postojećeg nije izgrađeno.
4	M.G. Milna	2761	Da se cijela čestica uvrsti u građevno – stambenu zonu	NE PRIHVAĆA SE. Građevno područje naselja Milna nije izgrađeno više od 80% svoje površine te se prema članku 47. Zakona o prostornom uređenju ne može širiti već samo preslagivati za što na području naselja Milna nemamo više mogućnosti. Predmetna čestica po važećem PPUO Milna je istim oblikom i površinom bila u građevnom području pa nije istina da smo smanjili udjel njene površine u GPN-u. Nadalje, prema podacima dobivenim od Općine Milna, tijekom izgradnje nerazvrstane ceste M-02, za razliku od ostalih vlasnika zemljišta na predmetnoj trasi, jedino Vi niste dozvolili proširenje pojasa predmetne nerazvrstane ceste.
5	P.T., Milna	1076/13, 1076/14, 1076/4	Da se ukloni oznaka zabrane N – maskirni vez (zaštitno područje r=200m)	NE PRIHVAĆA SE. Zahtjev za zadržavanje *postojeće zone posebne namjene i zaštitne i sigurnosne zone za vojne lokacije (maskirni vez „Uvala Lučice“) i područje njegove zaštite* uvjetovalo je svojim dopisom od 14.04.2022. g. Ministarstvo obrane
6	E.Š.T., Milna	1239/22	Da se čestica označi kao nerazvrstana cesta	PRIHVAĆA SE. Tri kraka čestice na kojem je u međuvremenu (od izrade prometne studije) izvršeno uređenje puta označena su kao postojeće nerazvrstane ceste.
7	L.K., M.V. Milna	1176	Da se kuća ucrta u Plan	DJELOMIČNO SE PRIHVAĆA Ucrtavanje zgrada u katastarsku podlogu mogu samo ovlašteni geodeti. Ovu katastarsku podlogu Općina je dobila od DGU. Prema *Zakonu o prostornom uređenju* (čl. 47, st. 2) ne mogu se odrediti novi izdvojeni dijelovi GPN-a. Na priloženim kartogramima označili smo područja na kojem se nalaze katastarske čestice s izgrađenim zgradama, među kojima se nalazi i zgrada na traženoj katastarskoj čestici.
8	SVPETRVS hoteli	1191	Promjeniti oblik IGPIN, omogućiti postavu mobilnih kućica	PRIHVAĆA SE. Površina IGPIN-a promijenit će se oblikom prema dobivenoj skici. Veličina pokretnih kućica biti će propisana odredbama za provođenje. Parkiranje osobnih vozila omogućit će se u pojasu nerazvrstane prometnice uz sjeverni rub IGPIN-a.
9	QUANT-COMMERCE d.o.o.	614/10	Da se izbaci iz T zone i ostane poljoprivredno zemljište kako je i bilo do sada.	PRIHVAĆA SE. Navedena čestica izuzeta je iz područja T
10	P.M. Milna	2010/1, 2010/2	Da se uvrsti u GPN	PRIHVAĆA SE. Navedene čestice uvrstit će se u GPN iz razloga što se iste nalaze uz izvedenu nerazvrstanu cestu M05 i nastavljaju se na već utvrđeno GPN.
11	S.S. po odvjetniku Braco Kušeta	1249/25, 1249/27	Da se uvrste u građevinsku zonu	NE PRIHVAĆA SE. Za područje IGPN u Osibovoj više nemamo mogućnosti za proširenje GPN-a.

12	Š.G., Milna		Traži izmještanje planirane nerazvrstane ceste na neizgrađene čestice kako se ne bi cestom rušile zgrade	NE PRIHVAĆA SE. Oznaka nerazvrstane ceste stavljena je samo načelno i ne podrazumijeva rušenje bilo kakvih okolnih građevina. Kod izdavanja akata za građenje na česticama vlasnici tih čestica morat će osigurati nužan kolni pristup. Ovim PPUO-om nismo planirali nove prometnice već je njihov načelni položaj prenesen iz *Prometne studije* za Općinu Milna, te Registra komunalne infrastrukture za Općinu Milna, a dio kojeg je razmještaj nerazvrstanih cesta.
13	S.Nj. Milna		Traži izmještanje planirane nerazvrstane ceste na neizgrađene čestice kako se ne bi cestom rušile zgrade	NE PRIHVAĆA SE. Oznaka nerazvrstane ceste stavljena je samo načelno i ne podrazumijeva rušenje bilo kakvih okolnih građevina. Kod izdavanja akata za građenje na česticama vlasnici tih čestica morat će osigurati nužan kolni pristup. Ovim PPUO-om nismo planirali nove prometnice već je njihov načelni položaj prenesen iz *Prometne studije* za Općinu Milna, te Registra komunalne infrastrukture za Općinu Milna, a dio kojeg je razmještaj NC.
14	I. Lj., Milna	2466/5 i 2469/6	Da se čestice uključe u građevno tj. u stambenu zonu	NE PRIHVAĆA SE. Predmetne k.č. nalaze se u području izdvojenog građevnog područja izvan naselja namijenjenog isključivo za uređenje ugostiteljsko-turističkih sadržaja, a prema PPSDŽ. Nije moguća njena prenamjena u mješovitu namjenu. Na predmetnoj k.č. moguća je gradnja isključivo ugostiteljsko-turističke građevine.
15	N.P. Split	/	Gradnja na kosom terenu 1:3 s kolnim pristupom s gornje strane čestice. U slučaju smještanja parkirališta na strmom terenu potrebno je izravnati teren i dobiti nasip koji s donje strane mora imati potporni zid koji je nekad viši od 1,00 m u odnosu na prirodni teren. Prilikom ishođenja građ. dozvole događa se problem s tumačenjem Plana i površina parkirališta se u takvim slučajevima uračunava u izgrađenost čestice iako je ispod parkirališta nasip	PRIHVAĆA SE. U odredbama će biti jasno navedeno da se izvedba parkirališta na nasutom zemljištu (radi strmine istog) ne uračunava u površinu za građenje.
16	N.P. Split	/	Prilikom ishođenja dozvola stvara se problem po pitanju bazena., jer se referenti pozivaju na tumačenje ministarstva da bazen kao pomoćna građevina ne može imati strojarnicu ispod volumena bazena jer bi u tome slučaju bazen kao pomoćna građevina imala dvije etaže, a može po njihovom tumačenju imati samo jednu. Predlaže – da se bazen, osim kao pomoćna građevina, odredi i kao sastavni dio primarne građevine pa u tom slučaju ne bi bio problem imati bazen ispod kojega je još jedna ili više etaža	PRIHVAĆA SE. Odredbama će se omogućiti izgradnja bazena unutar osnovne zgrade, iako smatram da ako je strojarnica u potpuno ukopanom podrumu, to je u skladu s odredbama jer pomoćna građevina može imati SAMO JEDNU NADZEMNU RAZINU (etažu)!
17	S.B. Milna	2472/1	Smanjenje širine planirane ceste; da se planirana cesta smjesti tako da 50% ceste leži na 2472/1, a 50% na 2485	NE PRIHVAĆA SE. Predmetni zahtjev odnosi se na izmjenu UPU Bijaka koji nije predmet javne rasprave.
18	M.V. po odvjetniku Uroš **Babić**	1249/3	Da građevno područje predviđeno izmjenama i dopunama prostornog plana obuhvati i česticu 1249/3	NE PRIHVAĆA SE. Za područje IGPN u Osibovoj više nemamo mogućnosti za proširenje GPN-a.
19	E.Š. za M.S. Milna	1499, 1500, 1495/1, 1495/2	Da se uvrste u T ili TK zonu	NE PRIHVAĆA SE. Oblik, veličina i položaj IGPIN-a ugostiteljsko-turističke namjene određen je PPSDŽ. Člankom 47, st. 2 *Zakona o prostornom uređenju* ne dozvoljava se planiranje novih IGPIN-a. Nadalje, podnositelj zahtjeva nije vlasnik predmetne k.č., a nije priložena punomoć.

20	E.Š. za M.S. Milna	2678	Da se uvrsti u Ugostiteljsko-turističku namjenu (T) i Gospodarsku namjenu – poslovna (K)	NE PRIHVAĆA SE. Oblik, veličina i položaj IGPIN-a ugostiteljsko-turističke namjene i/ili poslovne određen je PPSDŽ. Člankom 47, st. 2 *Zakona o prostornom uređenju* ne dozvoljava se planiranje novih IGPIN-a. Nadalje, podnositelj zahtjeva nije vlasnik predmetne k.č., a nije priložena punomoć.
21	E.Š. za M.S. Milna	1034	Da se uvrste u T ili TK zonu	NE PRIHVAĆA SE. Oblik, veličina i položaj IGPIN-a ugostiteljsko-turističke namjene određen je PPSDŽ. Člankom 47, st. 2 *Zakona o prostornom uređenju* ne dozvoljava se planiranje novih IGPIN-a. Nadalje, podnositelj zahtjeva nije vlasnik predmetne k.č., a nije priložena punomoć.
22	E.Š. za M.S. Milna	2812 i 2810/2	Da se uvrsti u Ugostiteljsko-turističku namjenu (T) i Gospodarsku namjenu – poslovna (K)	NE PRIHVAĆA SE. Oblik, veličina i položaj IGPIN-a ugostiteljsko-turističke namjene određen je PPSDŽ. Člankom 47, st. 2 *Zakona o prostornom uređenju* ne dozvoljava se planiranje novih IGPIN-a. Nadalje, podnositelj zahtjeva nije vlasnik predmetne k.č., a nije priložena punomoć.
23	E.Š. za M.S. Milna	2450	Da se uvrsti u K6 gospodarska namjena – poslovna (K) K6 – odlagalište plovnih objekata	NE PRIHVAĆA SE. PPUO Milna već planira 2 odlagališta plovnih objekata. Nadalje, podnositelj zahtjeva nije vlasnik predmetne k.č., a nije priložena punomoć.
25	J.M. Milna	2461/12	Da se uvrsti u građevno područje	NE PRIHVAĆA SE. PPSDŽ nije planirano širenje GPN-a sjeverno od županijske ceste (sjeverne obilaznice Milna)
26	J.M. Milna	1710/1	Da se uvrsti u građevno područje	PRIHVAĆA SE. Navedena čestica uvrstit će se u GPN iz razloga što se ista nalazi uz izvedenu nerazvrstanu cestu M29 i nastavlja se na već utvrđeno GPN.
27	P.R. Milna	2060/1	Prometno rješenje – pronalaženje drugog prometnog rješenja koje po prijedlogu prolazi uz česticu 2060/1	PRIHVAĆA SE. Planirana prometnica planirat će se izvesti u skladu s projektom koji će poštivati postojeće stanje, ali i minimalne tehničke uvjete za prometnice.
28	S.K. Milna	/	Da se unutar čl.18 stavak 1, doda podstavak d – kojim bi se Plan jasno odredio prema novogradnjama unutar zona zaštite na jedan od 2 sljedeća predložena načina: 1. Iznimno u zonama zaštite dozvoljava se udaljenost do 1,00 m od susjednih građevnih čestica uz ograničenje planiranja otvora na tom pročelju na dijelove zida od staklene opeke ili neprozirnog stakla do maksimalne površine od 2,0 m 2. Iznimno, u zonama zaštite dozvoljava se prilagodba građevinske linije izgrađenim bočnim susjednim zgradama.	PRIHVAĆA SE. Još jednom ćemo pregledati navedene članke i međusobno ćemo uskladiti tekst odredbi.
29	M.M. Milna	1968/2	Da se čestica obuhvati unutar građevinskog područja naselja Milna	PRIHVAĆA SE. Navedena čestica uvrstit će se u GPN iz razloga što se ista nalazi uz izvedenu državnu cestu DC114 i nastavlja se na već utvrđeno GPN.
30	J.Z. **Bobovišća**	3537/2, 3469/2, 3470	Evidentirati/uvrstiti navedene čestice u poljoprivredne	PRIHVAĆA SE Navedene čestice već se nalaze unutar površine na kojima je moguć razvoj poljoprivrede i OPG-ova.
33	N.N., M.C, K.C., G.Š., Milna	1627/2, 1627/3, 1627/7, 1629	Da se parcele svrstaju u Turističku zonu, te da se poljski put između parcela (l=110m) popravi i proširi na širinu od 2,5m o trošku Općine. Na tim česticama planira se urediti OPG	DJELOMIČNO SE PRIHVAĆA Obuhvat turističkog područja (od kojeg su navedene čestice odvojene) određen je Prostornim planom Splitsko-dalmatinske županije i ne može se širiti. Nastavno, temeljem članka 47. *Zakona o prostornom uređenju* IGPIN se ne može širiti dok najmanje 80% postojećeg nije izgrađeno. Nadalje, u zahtjevu je navedeno da će se na tim česticama osnovati OPG. Ovaj zahtjev je omogućen prijedlogom PPUO-a jer su te čestice na kartografskim prikazima PPUO Milna označene kao čestice na kojima je moguće uređivati OPG. PPUO-om ne može se nikome određivati da proširi i uredi postojeći put.

34	A.T., Milna	1965/1	Primjedba na vrijeme trajanja javne rasprave i način obavještavanja javnosti	PRIMJEDBA NEOSNOVANA. Veliki broj mještana ZNAO JE za izradu I. ID PPUO Milna jer je prije izrade Prijedloga ID PPUO Milna za JR zaprimljeno i obrađeno 82 zahtjeva vezana za izmjene GPN, a preostali dio odnosio se na mogućnost osnivanja OPG-ova. Javna rasprava objavljena je na mrežnoj stranici Općine, Ministarstva, oglasnoj ploči Općine te u dnevnom tisku. Svi nazočni su dobili upute kako da podnesu zahtjev za točno određene čestice. Na JR nikad se ne može pozitivno odgovoriti neposredno na pojedini zahtjev, pogotovo u Milni koja nije ispunila uvjete iz *Zakona* o mogućnosti širenja GPN-a te je stoga nužno određeno „preslagivanje" prijedloga GPN-a da bi se neka čestica ili dio nje ipak uvrstio u GPN.
			Racionalnije planiranje prostora – na cijelom području Milne nije planirana komercijalna, proizvodna ili poslovna zona	PRIMJEDBA NEOSNOVANA. Na području Općine planirano je proširenje POSTOJEĆEG poslovnog područja u naselju Ložišća, kao i odlagalište plovila na ulasku u Milnu i kod ACI marine. Niti jedna druga fizička ili pravna osoba nije podnijela zahtjev za otvaranjem novog gospodarskog područja. Nije jasan pojam „komercijalno" jer takav pojam nije opisan u *Zakonu*. Poslovno područje u naselju Milna, označeno u važećem PPUO, sve do danas nije uređeno i izgrađeno iz razloga nepodesnosti zemljišta za razvoj istog.
			Izbacivanje i dodavanje GP-a trebalo bi biti u skladu s terenom cijelog područja. Traži se smanjenje površine jedinstvene građevinske čestice 1965/1;	PRIHVAĆA SE. Površina navedene čestice u GPN-u smanjena je na 75 m u dubinu mjereno od ruba DC114.
			Povećati minimalnu veličinu čestice, smanjiti k_{is} i k_{ig} i smanjiti katnost;	PRIMJEDBA NEOSNOVANA. Prema važećem PPUO. članak 48 Odluke min površina čestice je još manja (200) s K_{ig}-om od 0,40 i K_{is}-om 1,30, dok je prijedlogom I. ID PPUO Milna (čl. 41) ona određena s 250 m^2, uz K_{ig} od 0,35 i K_{is} 1,20. Molim podnositelja primjedbi da provjeri postojeće Odredbe za provođenje prije davanja neosnovanih primjedbi. A što onda raditi s kč unutar izgrađenog dijela GPN-a?
			Bolje odrediti definiciju suterena i smanjiti mogućnost nadgrađa;	NE PRIHVAĆA SE. Na ovaj opis Suterena nadležno Ministarstvo kod Odredbi za Grad Opatiju i Općinu Postira nije imalo nikakvih primjedbi. Isto tako i za nadgrađe, jer to je uobičajeni dodatak na zgradama na česticama s velikom izgrađenošću gdje je stubište u sredini zgrade.
			Odrediti nova građevinska područja u BnM te izbjeći jednolični kontinuirani priobalni prostor.	NE PRIHVAĆA SE. Odredbama je propisan najmanji mogući razmak pročelja zgrade s otvorima od bočnih međa (3,00 m). Ako su građevne čestice jedna do druge, tada ostaje 6,00 m razmaka između zgrada Površina GPN-a utvrđena je prema mogućnostima širenja za svako pojedino naselje, uz prethodno provedenu analizu mogućnosti gradnje i stvarne izgrađenosti na postojećem GPN-u.
			Izbaciti ili dislocirati cestu koja povezuje zaobilaznicu i gornja Lebra, pa se spaja sa cestom prema sv. Martinu;	PRIHVAĆA SE. Stoga je nužno izmijeniti i Prometnu studiju za Općinu Milna.
			Zašto se ovim Planom nisu uredili neuređeni dijelovi naselja Milna te isplanirale prometnice na tim područjima?	PRIMJEDBA NEOSNOVANA. PPUO-om ne određuju se planirane nerazvrstane prometnice unutar neizgrađenih i neuređenih dijelova GPN. Iste će se odrediti možebitnim UPU-ovima ili ID Prometne studije za Općinu Milna.
			NEUSKLAĐENOST S PP SDŽ – posebno vezano za izgradnju izvan zone ograničenja (priložen članak PPSDŽ kojim se propisuju uvjeti gradnje izvan građevinskog područja izvan ZOP-a)	NE PRIHVAĆA SE. Pa sve piše u podnaslovu 1.5.3.1. – Uvjeti gradnje izvan GP izvan ZOP-a. Prema članku 45, stavak (1) *Zakona o prostornom uređenju* ZOP obuhvaća cijelu površinu JLS koje imaju izlaz na more (a to je i Općina Milna). Članak 111 iz PPSDŽ, koji citirate, je ISKLJUČIVO ZA ZAHVATE NA PODRUČJIMA JLS KOJE NEMAJU IZLAZ NA MORE!
			U skladu s PPSDŽ ubaciti članke vezane za gradnju unutar ZOP-a, kao što je Odredba o robinzonskom turizmu	NE PRIHVAĆA SE. Predmetna odredba (čl. 111, st. 21) odnosi se isključivo na zahvate izvan ZOP-a, a Općina Milna (PONAVLJAM) cijela je u ZOP-u. U članku 112, st. 1. PPSDŽ jasno je navedeno da se unutar ZOP-a, a izvan Prostora Ograničenja (pojas u širini od 1000 m, mjereno od obalne crte prema unutrašnjosti) NE MOGU planirati zahvati navedeni pod točkama iz spomenutog članka, a tu je i robinzonski turizam. Molim pažljivo pročitati tekst članka 112 i 113!

35	Villa Letizia d.o.o.	2603/1,352/1,352/7,352/8	Da se unese markica sukladno odredbama Plana SDŽ, te da se čestice obuhvate područjem za razvoj poljoprivrednih gospodarstava u kartografskom i tekstualnom dijelu	PRIHVAĆA SE. Navedene čestice su Prijedlogom I. ID PPUO Milna označene kao čestice na kojima je moguće uređivati OPG sukladno Odredbama za provođenje Plana.
36	L.A., **Đ.R.,** M.K.	/	Značajno odstupa od prethodnog prijedloga, a bez valjane argumentacije	PRIMJEDBA NEOSNOVANA. Ovo je prvi prijedlog I. Izmjena i dopuna PPUO Milna. Ako se misli da je važeći Plan „prethodni prijedlog“ i normalno je za očekivati da će se nakon 15. g. od donošenja važećeg Plana ovaj prijedlog razlikovati od važećeg Plana radi nužnih usklađenja sa Zakonom i PPSDŽ
			Ostavlja dojam velikog pogodovanja	PRIMJEDBA NEOSNOVANA. Zašto nije navedeno u kojim dijelovima. Prijedlog Plana izrađen je u skladu s PPSDŽ
			Preuzima više činjenica u prostoru kao determinate plana, a koje nemaju pravnu utemeljenost	PRIMJEDBA NEOSNOVANA. Temeljem *Zakona o prostornom uređenju*, svaki PPUO/G mora biti usklađen s PP županije. U čemu je tu pravna neutemeljenost?
			Ne daje mjerljive odrednice kako bi u detaljnijim planovima mogle egzaktno biti definirane (koridor „milnarske zaobilaznice“ u odnosu na neposredne građevinske čestice s južne strane – čl. 4, treća alineja Zakona o cestama)	PRIMJEDBA NEOSNOVANA. *Zakon o cestama* jasno u članku govori o nužnom zaštitnom pojasu za pojedinu vrstu prometnice (čl. 55) te je u slučaju sjeverne obilaznice Milne (koja je označena kao županijska cesta) taj pojas iznosi 15,00 m od vanjskog ruba zemljišnog pojasa i to sa svake strane ceste. Taj pojas je označen na odgovarajućim kartografskim prikazima PPUO.
			U pojedinim slučajevima ne razlikuje gradbeni dio od ne gradbenog dijela građevinske čestice	PRIMJEDBA NEOSNOVANA. PPUO ne određuje gradbeni od negradbenog dijela građevnog područja, već se samo razlikuje izgrađeni dio od neizgrađenog dijela GPN-a, odnosno neizgrađenog i neuređenog dijela GPN-a. U odredbama je naveden najveći dozvoljeni K_{ig} te najmanji postotak površine građevne čestice koja mora biti krajobrazno uređena kao vodopropusna površina.
			Može definirati trasu „milnarske zaobilaznice“ kao namjeru, ali ne kao pravnu činjenicu	PRIMJEDBA NEOSNOVANA. Kao prvo nije jasno o kojoj se obilaznici radi: Sjeverna je izvedena, a južna se planira!! U ovom mjerilu ne može se očekivati točna trasa (južne) obilaznice u PPUO Milna. Ona je načelna, a točna trasa utvrdit će se idejnim projektom za lokacijsku dozvolu.
			Postojeće stanje milnarske zaobilaznice nije imovinski regulirano	PRIMJEDBA NEOSNOVANA. Kao prvo nije jasno o kojoj se obilaznici radi: Sjeverna je izvedena, a južna se planira!! PPUO ne uređuje vlasništvo. Isto će se riješiti narednim dokumentima i projektima koji slijede nakon usvajanja PPUO.
			Spojne ceste na milnarsku zaobilaznicu, a okomito na nagib terena na predloženi način ne mogu se izvesti uz pretpostavku zakonom prihvatljivog nagiba	PRIMJEDBA NEOSNOVANA. Planirani spojevi obilaznice s postojećim ili planiranim nerazvrstanim cestama prikazani su načelno. Ukoliko mislite na „južnu obilaznicu“ točno i tehnički zadovoljavajuće rješenje spoja utvrdit će se idejnim projektom iste za ishođenje lokacijske dozvole. POSTOJEĆE NERAZVRSTANE CESTE I POSTOJEĆI SPOJEVI SU ONAKVI KAKVI JESU I TAKO SU UCRTANI U PPUO I PROMETNU STUDIJU.
			Uz pretpostavku prikazane cestovne mreže nije uvjerljivo osiguran pristup svim sagledanim građevinskim česticama	PRIMJEDBA NEOSNOVANA. Prostornim planom ne određuju se planirane nerazvrstane prometnice unutar neizgrađenih i neuređenih dijelova GPN. Iste će se odrediti možebitnim UPU-ovima ili ID Prometnom studijom za Općinu Milna.

38	V.K.	/	Potrebno je ponoviti javni uvid u trajanju sukladno čl.98. st.4. ZPU-a na način da se u grafičkom i tekstualnom dijelu jasno prikažu dijelovi grafike i teksta koji se mijenjaju;	PRIHVAĆA SE Javna rasprava će se ponoviti iz razloga potrebe ucrtavanja površina obuhvata lučkog područja SDŽ, ucrtavanja površina šuma u privatnom vlasništvu i trase planirane ceste prema podmorskom tunelu Brač – Šolta.
			Tvrdnja koja stoji u preambuli nije istinita	NE PRIHVAĆA SE. Temeljni plan usvojen je 2007 g. (Sl. glasnik Općine Milna br. 5/07), ali je veći dio teksta Odredbi za provođenje pisan prema *Zakonu o prostornom uređenju* iz 1994. g. Kako bi se pisanjem amandmanskih Odredbi za provođenje samo otežao način čitanja, uz suglasnost Ministarstva, postupljeno je na način pisanja novih odredbi i pisanje novog teksta obrazloženja.
			Nigdje u grafici nije navedeno niti označeno da se smanjuje površina za proširenje groblja, da je rekreacijska površina prenamijenjena u turističku zonu, brojne turističke zone prenamijenjene su u mješovitu namjenu	NE PRIHVAĆA SE. Kako je temeljni PPUO izrađen na „skeniranim“ starim analognim katastarskim kartama, a ovaj Prijedlog je izrađen na novo-dobivenim katastarskim podlogama od DGU-a to je je logično da se sve crtalo ispočetka jer su u većini slučajeva rubovi građevnog područja nisu poklapali s rubom novih katastarskih čestica. Ako se misli na smanjenje površine groblja u Ložišćima, to nije točno: po važećem površina za širenje groblja ima 2442 m^2, dok je u našem Prijedlogu ta površina 2463 m^2 i rub površine za planirano proširenje groblja prati rub postojeće nerazvrstane ceste, a ne rub k.č. U Bobovišću je smanjeno jer je zgrada crkve stavljena u GPN. U slučaju naselja Milna, groblje je usklađeno s važećom projektnom dokumentacijom za izgradnju (dječji vrtić). Planirana rekreacijska površina prenamijenjena je u turističko područje prema zahtjevu vlasnika. Turistička područja u naselju Milna (prema važećem planu) bila su unutar GPN-a. Zaprimljen je određeni broj zahtjeva fizičkih i pravnih da se neizgrađene čestice iz turističke namjene unutar GPN-a prenamijene u mješovitu namjenu GPN-a.
			Sažetak za javnost potrebno je prilagoditi na način da bude razumljiv široj javnosti;	PRIHVAĆA SE Kod ponovne javne rasprave dati će se kraće obrazloženje preraspodjele površine građevnih područja koja je vidljiva u priloženoj tablici.
			Sve dijelove građevinskog područja koji su označeni kao neizgrađeni i neuređeni potrebno je uključiti unutar obuhvata obavezne izrade UPU-a	DJELOMIČNO SE PRIHVAĆA. Za neka neizgrađena i neuređena područja GPN-a propisat će se obvezna izrada UPU-a. Za pojedine neuređene i neizgrađene čestice neće se propisati izrada UPU-a. Kako se radi o manjem broju građevnih čestica koje su neuređene i neizgrađene, to se člankom 100, stavak (7) Odredbi za provođenje dala mogućnost rješavanja pristupa do neuređenih i neizgrađenih čestica.
39	OD Pešut i **Matić**	/	Pojedine odredbe članka 53. i 54 se ponavljaju što uzrokuje poteškoće u razumijevanju – potrebno uskladiti	PRIHVAĆA SE Tekst predmetnih članaka provjerit će se možebitno ponavljanje i po potrebi ispraviti.
40	E.Š.	1499,1500	Da se uvala Zavraće i Krvaca uvrsti u PPUO kao sidrište, kao i uvala Mali bok	NE PRIHVAĆA SE. Prema *Studiji sidrišta SDŽ* iz 2019.g. samo uvala „Mali Bok“ je navedena kao sidrište i ono je ucrtano u Prijedlogu PPUO Milna za JR, dok se druga dva sidrišta (Krvaca i Zavraće) ne navode pa stoga nisu ni ucrtana. Člankom 132, stavak (8) Odluke o donošenju PPSDŽ jasno je navedeno da se *„Položaj, veličina i maksimalni kapacitet sidrišta odredit će se PPUO/G-om na temelju prethodno izrađenog „Plana rasporeda sidrišta SDŽ“ koji će biti izrađen i donesen temeljem odredbi ovog Plana i „Studije sidrišta SDŽ“*. Spomenuti *Plan* još nije usvojen te se moramo pridržavati *Studije.*
41	M.Š., K.M., **A.Ć., S.R**	2928	Da se uvrsti u neizgrađenu građevinsku zonu	NE PRIHVAĆA SE. Broj navedene k.č. vidljiv je na kartografskom prikazu *Građevna područja*. Prema dobivenoj katastarskoj podlozi od DGU-a za potrebe izrade I: ID PPUO Milna navedena k.č. 2928 je i dalje jedna jedinstvena čestica. Važećim PPUO Milna navedena čestica nije bila unutar GPN-a Milna, a prijedlogom I: ID PPUO djelomično je uvrštena u GPN (uz postojeći put). Prema podacima iz DGU na predmetnoj čestici nalazi se kultura šuma.

42	D.B.	1383/2/3/4	Preko zemljišta ucrtana planirana prometnice – traži da se prometnica planira izvan zemljišta ;	DJELOMIČNO SE PRIHVAĆA. Trasa ove ceste prenesena je iz PPSDŽ i ne predstavlja konačno rješenje. U prijedlogu PPUO ispravili smo možebitni položaj te ceste. Konačna trasa utvrdit će se kroz izradu idejnog projekta na koji će stranka u tijeku izrade imati pravo primjedbi i prijedloga na predloženu trasu.
			Neusklađenost područja za planiranje OPG-ova s Planom SDŽ	NE PRIHVAĆA SE Površine za uređenje OPG-ova označene su okvirno. PPSDŽ ni na kojem kartografskom prikazu ne određuje površine za razvoj OPG-ova , već je to propisano da se utvrdi PPU jedinica lokalne samouprave. Kako po Zakonu o prostornom uređenju (čl. 47, st. 2) ne smijemo otvarati nova građevna područja to nismo mogli niti označiti predmetne čestice kao građevne. OPG će se moći osnivati samo na česticama koje su u vlasništvu osobe koja želi osnovati OPG ili pak ima valjani dokument o pravu korištenja zemljišta ta tu svrhu, potpisanu od strane vlasnika zemljišta. Vaše katastarske čestice i postojeće građevine na njima neće se moći pretvoriti u OPG bez Vašeg pristanka.
43	N.B.	/	Da se na predloženim lokacijama briše planirano odlagalište plovnih objekata K6 i planirano proširenje zone K unutar GPN Ložišća.	Primjedba nije potpisana niti su dati podaci o podnositelju ovih primjedbi. NE PRIHVAĆA SE Ova vrsta namjene treba se planirati izvan GP-a. Prethodni vlasnik te čestice vršio je nasipavanje u cilju poravnanja i mogućnosti korištenja. Građevinska inspekcija je obišla lokalitet prije 2015. g. i nije utvrdila nepravilnosti (a na zahtjev Općine Milna). U cilju daljnje sanacije zemljišta predložena je ova namjena. NE PRIHVAĆA SE Obzirom na prirodni nagib ovog zemljišta za očekivati da se moraju provesti zahvati nasipavanja zemljišta kamenom i sl. Kako se područje već dijelom koristi kao poslovna namjena to je bilo logično prihvatiti zahtjev za njegovim proširenjem na predmetne k.č.
44	S.P	1140/1	Da se smjesti u građevni dio T2 zone	NE PRIHVAĆA SE PPSDŽ utvrdio je oblik i veličinu svih IGPIN-ova ugostiteljsko-turističke namjene prema kojem ta čestica ne može biti u T2. Nastavno, temeljem članka 47. Zakona o prostornom uređenju IGPIN se ne može širiti dok najmanje 80% postojećeg nije izgrađeno.
45	F.M.	1239/27	Da se uvrsti u GPN	NE PRIHVAĆA SE Za područje IGPN u Osibovoj više nemamo mogućnosti za proširenje GPN-a.

ZAHTJEVI KOJI SE ODNOSE NA PROSTOR KATASTARSKE **OPĆINE BOBOVIŠĆA**				
r.br.	podnositelj	**k.č.br.**	zahtjev	odgovor
1	**L.G., Ložišća**	2240/1 i 2243/3	Da se stavi u GPN u cijelosti ili barem djelomično (kako je to bilo u ranijem planu)	NE PRIHVAĆA SE. Tvrdnja da su navedene čestice bile u GPN Bobovišća na moru u važećem PPUO Milna nije točna. Kako je već rečeno na JR, za GP naselja Bobovišća na moru ne može se povećavati GP već ga samo presložiti.
2	P.B., Mirca	1997/1, 1998/1, 1999 i 2000/1	Da se čestice ponovno uvrste u građevno područje	NE PRIHVAĆA SE. Navedene čestice bile su u GPN Bobovišća na moru od 2007. g. i do sada ništa nije izgrađeno. Dio k.č. 1997/1 i 2000/1 ostavljen je u GPN – neizgrađeni dio. Kako na području naselja Bobovišća n/m moramo „preslagivati“ da bi se udovoljilo što većem broju zahtjeva, učinjeno je predloženo.
5	**OD Srđan Granić**	1984/3	Da se građevinska zona Bobovišća n/m proširi do prirodne granice i time osigura cjelovitost građ. Čest. 1984/3	NE PRIHVAĆA SE. Nejasno je što se to misli pod „prirodnom granicom“. Ako se misli na cijelu katastarsku česticu to je nemoguće jer prema *Zakonu o prostornom uređenju* naselje Bobovišća na moru ne može povećavati svoje građevno područje. Dio čestice koji je u važećem Planu do sada bio u GPN-u do sada nije izgrađen, vjerojatno iz razloga što *nije uređena* (nema neposredan kolni pristup s prometne površine. To je i bio razlog za njeno brisanje iz GPN-a
6	**I.G., Vranjić**	Zgr 98/2 i 1620	Da se stavi u građevno područje radi rekonstrukcije i dogradnje	PRIHVAĆA SE. Obje čestice nastavljaju se na postojeće izgrađeno GPN Ložišća
7	**K.H., Ložišća**	1621/4	Da se uvrsti u GPN Ložišća	PRIHVAĆA SE. Nastavlja se na prihvaćeni zahtjev uz postojeće izgrađeno GPN Ložišća
8	M.L., Split	1070	Da se uključi u GPN Ložišća, da se ukloni oznaka IS6 jer se na predmetnoj čestici ne nalazi postojeće reciklažno dvorište	PRIHVAĆA SE. U prvobitnom zahtjevu dan je krivi broj k.č.
9	Mjesni odbor **Ložišća**	1075	Pogreška kod prijedloga za 1070 kao IS6 – predlažu da se isto (ispravi) označi na 1075	PRIHVAĆA SE. Ispravljena je pogreška u vezi k.č.
11	I.M. Split	1997/4	Definiranje koridora prometnice – planirati nerazvrstanu cestu	PRIHVAĆA SE. Za ovaj dio Bobovišća na moru predviđena je izrada UPU-a kojim bi se predložili novi prometni pojasevi do svih građevnih čestica predviđenih PPUO Milna.
12	A.T., Split	2307/5	Da se uvrsti u građevnu zonu	DJELOMIČNO SE PRIHVAĆA U GPN uvrštena je tražena k.č. do dubine od 10,00 m mjereno od sjevernog ruba te k.č., odnosno od južnog ruba k.č. 2308.
13	D.R. Šolta	1972/2	Da se vrati u GPN	NE PRIHVAĆA SE. Navedena k.č. je Ciljanim izmjenama i dopunama PPUO Milna iz 2019. g. označena kao neuređena neizgrađena čestica jer nema pristupni put te je stoga brisana iz GPN. Navedena čestica bila je u GPN Bobovišća na moru od 2007. g. i do sada ništa nije izgrađeno na njima iz razloga što nema pristupni put.
14	L.R., Zagreb	1972/2	Da se vrati u GPN	NE PRIHVAĆA SE. Navedena k.č. je Ciljanim izmjenama i dopunama PPUO Milna iz 2019. g. označena kao neuređena neizgrađena čestica jer nema pristupni put te je stoga brisana iz GPN. Navedena čestica bila je u GPN Bobovišća na moru od 2007. g. i do sada ništa nije izgrađeno na njima iz razloga što nema pristupni put.
15	N.S.,Zagreb	1972/2	Da se vrati u GPN	NE PRIHVAĆA SE. Navedena k.č. je Ciljanim izmjenama i dopunama PPUO Milna iz 2019. g. označena kao neuređena neizgrađena čestica jer nema pristupni put te je stoga brisana iz GPN. Navedena čestica bila je u GPN Bobovišća na moru od 2007. g. i do sada ništa nije izgrađeno na njima iz razloga što nema pristupni put.
16	D.T., **Bobovišća** n/m	1972/2	Da se vrati u GPN	NE PRIHVAĆA SE. Navedena k.č. je Ciljanim izmjenama i dopunama PPUO Milna iz 2019. g. označena kao neuređena neizgrađena čestica jer nema pristupni put te je stoga brisana iz GPN. Navedena čestica bila je u GPN Bobovišća na moru od 2007. g. i do sada ništa nije izgrađeno na njima iz razloga što nema pristupni put.
19	A-M.T.V. **Bobovišća**	2015/1	Da se uvrsti u građevno cijela parcela	NE PRIHVAĆA SE. Predmetna k.č. do sada nije bila u GPN-u. U GPN je uvršten dio predmetne k.č. (1580 m^2) u skladu s mogućnostima širenja GPN za naselje Bobovišća na moru. Po izgradnji većeg dijela GPN-a moći se kod slijedećih ID PPUO Milna uvrstiti i preostali dio (po potrebi).

21	**M.J. Bobovišća**	**2309**	Čestica nije uvrštena u građevno, a sve okolne jesu. Moli da se uvrsti u građevno	NE PRIHVAĆA SE Preko predmetne čestice prolazi današnja državna cesta DC114, a nakon obveznog zaštitnog pojasa državne ceste (prema Zakonu o cestama, čl. 55, st. 2) ostaje premala površina za građenje.
22	**Z.P. Supetar**	**2019**	Da se građevna zona više ne širi obalnim pojasom nego da se seli u unutrašnjost, odnosno da se građevna zona proširi na blok od čest.z. 2022 do čest.z. 2015/2	NE PRIHVAĆA SE. Niti jedna od predmetnih čestica nisu bile u GPN-u BnM. Kako je već rečeno na JR, naselje Bobovišća na moru ne mogu povećavati GP već ga samo presložiti. Površina navedenih čestica je skoro 2,50 ha, a ukupna površina predloženog GPN-a ne može biti veća od 17,29 ha.
24	**T.N. Bobovišća n/m**	**2010/3**	Da se uvrsti u građevnu zonu stambene namjene	Iz priloženog Izvatka iz zemljišne knjige vidljivo je da navedena k.č. ima oznaku šume. Prema *Zakonu o šumama* čl. 40, st. (1) šumsko zemljište ne može se krčiti za potrebe širenja građevnog zemljišta, a predmetna čestica nije ni po važećem u GPN.
25	**E.L., Sutivan**	**2512/1, 2515/1, 2644**	Da se unesu u građevinsko područje	NE PRIHVAĆA SE. K.č. 2644 je neuređena i spojena je također s neuređenom k.č., a k.č. 2512/1, 2515/1 su neuređene (nemaju pristupni put). Pristup sa županijske ceste ne možemo dozvoliti.
27	**Arhitektonski kolektiv**	**1934/12,1934/13**	Traži se ponavljanje javne rasprave budući tekstualni dio ID PPUO nije u formatu pročišćenog teksta, tj nije napisan na uobičajen način pa je potpuno nečitak;	PRIHVAĆA SE Javna rasprava će se ponoviti zbog planiranog podmorskog tunela prema Šolti te zbog određivanja novog područja u Bobovišću na moru za koje se propisuje izrada UPU-a i biti će u trajanju od 30 dana. Kako je temeljni plan usvojen 2007 g. (Sl. glasnik Općine Milna br. 5/07) veći dio teksta Odredbi za provođenje pisan je prema Zakonu o prostornom uređenju iz 1994. g. Kako bi se ujednačio način pisanja i korištenih pojmova (bez stranih riječi i njihovih „hrvatskih inačica“ postupljeno je na način pisanja novih odredbi za pisanje novog teksta obrazloženja u kojem je za temeljni plan (između ostalog) prikazan podroban način smanjivanja GPN-a temeljem Uredbe o ZOP-u iz 2004. g. Sličnost teksta je moguća. Ako se radi potpuno novi tekst odredbi i pisanog obrazloženja plana onda je jasno da nema pročišćenog teksta za oba dijela plana. nejasno u čemu je novi tekst razumljiviji od pročišćenog!!!
			Da se čestice stave u građevinsko područje	NE PRIHVAĆA SE. Navedene čestice nisu ni bile u GPN po važećem PPUO Milna, a za naselje Bobovišća na moru nije moguće širenje GPN-a prema Zakonu. Nadalje, na navedenim česticama (prema podacima DGU) nalazi se kultura šuma. Prema *Zakonu o šumama* (čl. 40, st. (1)) šumsko zemljište ne može se krčiti za potrebe širenja građevnog zemljišta, a predmetna čestica nije ni po važećem u GPN. Odredbe Zakona o šumama ne mogu se „prepisivati“ u odredbe Plana. Ako je Zakonom propisana obveza izrade šumsko-gospodarske osnove za privatne šume to je dovoljno da se ona i izradi. Stavljanjem ovog teksta u odredbe niše ne znači (pa unatoč tome što je u članku 104 važećeg Plana to propisano, ista još nije izrađena.
28	**A.P. Solaris Villae d.o.o.**	**2010/19**	Da se uvrsti u građevinsku zonu	NE PRIHVAĆA SE. Navedena čestica nisu ni bile u cijelosti u GPN po važećem PPUO Milna, a za naselje Bobovišća na moru nije moguće širenje GPN-a prema Zakonu. Čestica može biti dio izgrađene nekretnine, ali ostaje negradiva.
29	**A.P. i J.P.Bobovišća na moru.**	**2010/18**	Da se uvrsti u građevinsku zonu	NE PRIHVAĆA SE. Navedena čestica nisu ni bile u cijelosti u GPN po važećem PPUO Milna, a za naselje Bobovišća na moru nije moguće širenje GPN-a prema Zakonu. Čestica može biti dio izgrađene nekretnine, ali ostaje negradiva.
30	**I.A., Bobovišća n/m**	**2470, 2474/2, 188/4, 2478/1;**	Da se navedene čestice vrate u žutu zonu;	PRIHVAĆA SE Navedene čestice u neizgrađeni dio GPN Bobovišća.
		2599	Planirana državna cesta prolazi preko cijele parcele 2599 (maslinik) i dijeli je na 2 dijela, a moguće je i predlaže da ide rubom iste;	NE PRIHVAĆA SE. Planirana trasa „državne“ ceste preuzeta je iz idejnog rješenja Hrvatskih cesta za obilaznicu naselja Bobovišća. Do izrade idejnog i glavnog projekta moguće su određene izmjene trase, ali uz poštivanje tehničkih uvjeta za gradnju ceste (nagib, zasjek, usjek, …)
		1971/2	Da se parcela 1971/2 doda u žutu zonu	DJELOMIČNO PRIHVAĆENO sjeverni dio k.č. stavlja se u GPN BnM.

32	S.B.	1972/2	Da se vrati unutar neizgrađenog građevnog zemljišta	NE PRIHVAĆA SE. Navedena k.č. je Ciljanim izmjenama i dopunama PPUO Milna iz 2019. g. označena kao neuređena neizgrađena čestica jer nema pristupni put te je stoga brisana iz GPN. Navedena čestica bila je u GPN Bobovišća na moru od 2007. g. i do sada ništa nije izgrađeno na njima iz razloga što nema pristupni put.
33	**L.E., D.Č.**	1850/3, 1984/4, 1984//5, 1849/2, 1849/3, 1849/6, 1849/8, ZGR. 183/1, 183/2,184/1, 184/2	Da se obuhvate zonom gradnje	DJELOMIČNO PRIHVAĆENO K.č. 1849/3 i 1894/6 te k.č. 183/1, 183/2, 184/1 i 184/2 već se nalaze u izgrađenom dijelu GP naselja Bobovišća na moru. NE PRIHVAĆA SE K.č. 1850/3 nije bila u GPN niti u važećem PPUO Milna. Prema *Zakonu o šumama* šumsko zemljište ne može prenamijeniti u građevno (stranka to pokazuje Izvatkom iz zemljišne knjige). To se odnosi na k.č. 1849/2, 1984/4 i 1850/3 na kojima je kao kultura navedena šuma. K.č. 1849/8 je prema podacima DGU u naravi put. K.č. 1984/4 i 1984/5 (prema važećem PPUO Milna označene su kao neizgrađene, a k.č. 1849/2 kao izgrađena iako ona u naravi to nije. Sve tri čestice su neizgrađene i dandanas unatoč protoku više od 25 god. od usvajanja ID PPU otoka Brača te 15 godina od stupanja na snagu PPUO Milna. Zbog ograničenja povećanja GPN, pri izradi I. IDPPUO Milna moralo se pristupiti tzv. „preslagivanju“ postojećih površina GPN-a. Prilog Zahtjeva HEP-u za odobrenje ne znači ujedno i mogućnost sklapanja ugovora za dobivanje priključka. Zahtjev HEP-u podnesen je na dan početka JR, ali nije dobivena Potvrda nadležnog HEP-a.
34	A.-M.T.V.	2015/1	Da se cijela parcela uvrsti u građevno	NE PRIHVAĆA SE. Predmetna k.č. do sada nije bila u GPN-u. U GPN je uvršten dio predmetne k.č. (1580 m^2) u skladu s mogućnostima širenja GPN za naselje Bobovišća na moru. Po izgradnji većeg dijela GPN-a moći se kod slijedećih ID PPUO Milna uvrstiti i preostali dio (po potrebi).
35	J.Z. **Bobovišća** n/m	2686/1, 2686/2, 1831, 1832, 1833, 1829/1, 1829/2, 1829/3, 1851, 1852, 1992/2, 1992/3, 1991/2, 2213/1, 2213/2, 2213/3, 2213/4, 2214, 2136, 2164/1, 2164/2, 2267/1, 2267/3, 2272/1, 2272/2, 2294, 2295, 2464/1 2461/2, 2629, 2711, 2712/1, 2712/2, 2713, 2714, 2717/1, 2717/2, 476, 1991/1, 1991/3, 1980/1, 1980/2, 2258, 2259, 2260	Da se čestice uvrste – evidentiraju u prostorni plan kao čestice na kojima je moguće uređivati OPG	PRIHVAĆA SE. Prijedlogom I. ID PPUO Milna sve navedene čestice označene su kao čestice na kojima je moguće uređivati OPG, a sukladno Odredbama za provođenje Plana.
36	J.Z. **Bobovišća** n/m	1991/4	Da se vrati mogućnost gradnje obiteljske kuće na čestici	NE PRIHVAĆA SE. Navedena čestica je odvojena od GPN Bobovišća na moru i nije nikad bila u GPN-u pa je se i ne može vratiti u GPN.
39	N.P. Split	1994/1, 1994/2,	Radi se projekt kuće. Vratiti u GPN	PRIHVAĆA SE. Čestice su vraćene u GPN
3	M.M., **Bobovišća** n/m	/	Neslaganje s Prijedlogom plana jer bi predviđena izgrađenost bila prevelika i uzrokovala niz problema	PRIMJEDBA JE NEOSNOVANA. Prvo radi se o prijedlogu PROSTORNOG PLANA UREĐENJA OPĆINE, a ne o URBANISTIČKOM PLANU BOBOVIŠĆA NA MORU. Prema članku 41 prijedloga teksta Odredbi za provođenje vidljivo je da je najveća izgrađenost 35% (samostojeće) 40% (polugrađene) i 60% (ugrađene zgrade) i to samo kod malih građevnih čestica. Izrađivač plana ni u kojem slučaju nije iscrtavao oblik katastarskih čestica (kao budućih građevnih čestica) već je taj prikaz dobiven od DGU.

4	N.L. Zagreb		Izmještanje i unaprjeđenje sustava odvodnje fekalnih voda	NE PRIHVAĆA SE. Prijedlog I. ID PPUO Milna postavljen je na mrežnoj stranici Općine pa nije bilo potrebno isti preuzimati preko Facebooka. Mreža vodoopskrbnog sustava, kao i sustava odvodnje, za pojedina naselja Općine Milna dobivena je od nadležnog JPT „Vodovod Brač". Tim rješenjem dane su opće smjernice i pravci postojeće i planirane mreže vodoopskrbe i odvodnje. Podrobnija razrada odradit će se ili izradom UPU-a za određena neuređena područja ili pak podrobnijim projektima u skladu s potrebama. Sve primjedbe trebali bi uputiti „Vodovodu Brač".
10	M.N., **Bobovišće**	/	Neprimjerena izgrađenost	ZAHTJEV JE NEDOREČEN. Ne zna se na što se misli: veličinu GPN ili dozvoljenu izgrađenost.
18	N.Š. Zagreb (Udruga Uzmah)	/	Gube se zelene površine, te će se gradnjom memorijalna baština potpuno izgubiti u građevinama.	PRIMJEDBA JE NEOSNOVANA. Stavljanjem bilo koje katastarske čestice u GPN gubi se dio „zelene površine". Odredbama za provođenje propisana je najmanja VODOPROPUSNA POVRŠINA građevne čestice. O „gubitku memorijalne baštine" vodi računa nadležni Ured prilikom izdavanja Potvrde glavnog projekta ili Građevinske dozvole, a sve prema Odredbama ovog Plana. Svi zahvati na registriranim kulturnim dobrima ionako se mogu provoditi ISKLJUČIVO prema posebnim uvjetima dobivenim od nadležnog konzervatorskog odjela u Splitu.
			Dali je izgrađena studija utjecaja na okoliš obzirom na povećanu izgradnju, komunalnu infrastrukturu i prekomjerno sidrište.	NE PRIHVAĆA SE. Ova vrsta studije nije predviđena *Uredbom o strateškoj procjeni utjecaja Strategije, Plana i Programa na okoliš.*
26	M.T. i M.A.		Javna rasprava je kratko trajala. Treba je ponoviti.	PRIHVAĆA SE J Javna rasprava će se ponoviti zbog planiranog podmorskog tunela prema Šolti te zbog određivanja novog područja u Bobovišću na moru za koje se propisuje izrada UPU-a i biti će u trajanju od 30 d.
			Ne mijenjati minimalnu površinu parcela za stambene zgrade;	PRIHVAĆA SE Najmanja površina građevne čestice odredit će se s 400 m2, a najveći dozvoljeni Kig za sve čestice biti će 0,30, što znači da veća čestica omogućava veću površinu zgrade, ali i veću površinu koja mora biti krajobrazno uređena.
			Visina zgrade od 11 m nije prihvatljiva;	Što se tiče visine zgrada ona je određena kroz broj nadzemnih razina (prizemlje ili suteren, prvi kat i potkrovlje) – kao i u važećem planu, a visinu krovnog vijenca u metrima smanjit ćemo na 9,50 m.
			Vodogospodarski sustav i sustav odvodnje mora se ažurirati;	NE PRIHVAĆA SE. Mreža vodnogospodarskog sustava za pojedina naselja Općine Milna dobivena je od nadležnog JPT „Vodovod Brač". Tim rješenjem dane su opće smjernice i pravci postojeće i planirane mreže vodoopskrbe i odvodnje. Podrobnija razrada odradit će se ili izradom UPU-a za određena neuređena područja ili pak podrobnijim projektima u skladu s potrebama.
			Ceste prema Vica vala i Mihoj dolac nisu ceste nego pješački putevi	NE PRIHVAĆA SE. Nerazvrstane ceste koje su označene kao postojeće, odredbama za provođenje omogućeno je njihovo širenje na zadovoljavajuću tehničku razinu uz poštivanja uvjeta zaštite povijesnih vrijednosti i okoliša.
38	P.P. i O.P.	/	Zabrinjavajući je povećani postotak izgrađenosti na štetu zelenih površina; Zauvijek će biti onemogućen pristup lokalitetima koji su kulturna dobra (Kula, Tri stupa)	Nije točno. Uspoređujući članke Odredbi iz važećeg Plana i prijedloga I. Izmjena i dopuna izgrađenost nije povećana za novooblikovane građevne čestice. Na području Bobovišća na moru nema ZAŠTIĆENIH ZELENIH POVRŠINA. Oznaka PK u važećem Planu nije oznaka na Zakonom zaštićena područja već oznaka za prirodni krajobraz koji može biti svuda okolo. Za dio GPN-a Bobovišća na moru propisat će se izrada UPU-a kojim će se propisati podrobnije odredbe za provođenje zahvata. Navedeni lokaliteti s registriranim kulturnim dobrima nalaze se u izgrađenom dijelu GPN-a
40	N.L. **Bobovišća** n/m	/	Plaže Kargadur i Šepurine su pretijesne da današnji broj stanovnika – od Šepurina do kuća Busatto povući platoe za kupanje	PRIHVAĆA SE. U odredbama za provođenje dat će se mogućnost postavljanja plutajućih sunčališta kao dijela uređene plaže.

20	Mjesni odbor **Bobovišća** n/m	/	Vraćanje minimalne veličine građevne čestice za obiteljske stambene zgrade od 400m2 u neizgrađenom dijelu, a 250m2 u izgrađenom dijelu GPN-a (a za ostale tipove zgrada traži se vraćanje kvadratura prema prostornom planu Općine Milna od 2007. godine).	DJELOMIČNO PRIHVAĆENO. Najmanja površina građevne čestice u neizgrađenom dijelu GPN-a odredit će se s 400 m2 (u izgrađenom dijelu ostaje 250 m2), a najveći dozvoljeni Kig za planirane građevne čestice svih namjena bit će 0,30. To znači da veća čestica omogućava veću površinu zgrade, ali i veću površinu koja mora biti krajobrazno uređena.
			Visina stambene zgrade da se vrate uvjeti i opisi iz važećeg Plana	DJELOMIČNO PRIHVAĆENO. Što se tiče visine zgrada ona je određena kroz broj nadzemnih razina (prizemlje ili suteren, prvi kat i potkrovlje) – kao i u važećem planu, a visinu krovnog vijenca u metrima smanjit ćemo na 9,50 m. Oznake pojedinih nadzemnih razina iz važećeg Plana (NP i VP) više se ne primjenjuju jer su upravo one predstavljale mogućnost zlouporabe broja nadzemnih razina. Možemo reći da je bivša oznaka N(isko) P(rizemlje) danas označena ili kao poluukopani podrum ili suteren, a V(isoko) P(rizemlje) NIKAKO NE MOŽE BITI IZNAD NISKOG PRIZEMLJA. Ovim Planom određeno je da zgrada može imati najviše tri nadzemne razine (bez obzira na njihov naziv).
			Treba označiti površina KK i PK u kartografskim prikazima. Trebalo bi i drvored čempresa uz prilaznu cestu od Ložišća staviti pod zaštitu, kao i vizure mjesta.	NE PRIHVAĆA SE. Površine PK i KK prema Pravilniku ne ucrtavaju se na kartama građevnog područja. Prema PPSDŽ i Zakonu, na području Općine Milna nema zaštićenih prirodnih cjelina. Isto tako, označavanje prirodnih površina i kultiviranih površina više se ne traži niti Zakonom niti PPSDŽ. Ove „vrijedne prirodne površine“, nažalost, prije bi se mogle nazvati „zapuštene prirodne površine“. Kultiviranom površinom mogli bi se smatrati maslinici kojih ovdje nema. Uspoređujući zračni snimak iz 1968. i 2018 tada bi se moglo zaključiti da je dosta zgrada izgrađeno u međuvremenu upravo na tom KK ili PK zemljištu. Uspoređujući zemljište s ovim oznakama na današnjem stanju teško je uočiti razliku u krajoliku čestice koja je u KK ili PK, od onog na čestici koja nije tako označena. U oba slučaja radi se o česticama s prirodnim zemljištem koje se tijekom vremena pretvaralo u građevno, ili ostajalo zapušteno. Prema PPSDŽ, u Prijedlogu Plana označene su površine s oznakom „ZK“ i to na rtu Zaglav i otočić Mrduja.
			Sagledati nove prijedloge i načine zbrinjavanja sustava odvodnje, a sve prema trendovima EU prema kojima se većina otpadni voda zbrinjava i ponovo upotrebljava, a ne ispušta u more.	NE PRIHVAĆA SE. Mreža vodnogospodarskog sustava za pojedina naselja Općine Milna dobivena je od nadležnog JPT „Vodovod Brač“. Tim rješenjem dane su opće smjernice i pravci postojeće i planirane mreže vodoopskrbe i odvodnje. Podrobnija razrada odradit će se ili izradom UPU-a za određena neuređena područja ili pak podrobnijim projektima u skladu s potrebama.
			Šetnica od Mihoj Dol do uvale Vičja vala mora ostati šetnica, a ne biti ucrtana kao nerazvrstana cesta. U Prometnoj studiji potrebno je odrediti alternativne cestovne prilaze (za vatrogasna vozila i hitnu pomoć)	DJELOMIČNO PRIHVAĆENO. Nerazvrstane ceste određene su Prometnom studijom iz razloga što se tim podacima služi i nadležni DVD, a radi mogućnosti pristupa opožarenom području. Prometna studija nalazi se na mrežnoj stranici Općine. U skladu s potrebama i „šetnica“ se može i treba koristiti za pristup interventnih vozila.
			Prekratko vrijeme trajanja javne rasprave	PRIHVAĆA SE JR će se ponoviti zbog planiranog podmorskog tunela prema Šolti te zbog određivanja novog područja u Bobovišću na moru za koje se propisuje izrada UPU-a i biti će u trajanju od 30 d..

17	S.P.	/	Vratiti GP iz važećeg Plana iz moralnih i stručnih razloga	NE PRIHVAĆA SE. Jedan od najvažnijih stručnih i moralnih razloga je upravo i odgovoriti pozitivno na zahtjeve stanovnika Bobovišća na moru da se njihova čestica uvrsti u građevno područje, ako je to moguće temeljem Zakona i PPSDŽ.
			U poglavlju 2.2 Ciljevi prostornog razvoja autori plana zalažu se za „očuvanje povijesnih i prirodnih dobara", a u daljnjem tekstu 2.2.2 pišu da je potrebno "spriječiti daljnju izgradnju jednoličnog kontinuiranog priobalnog prostora". S čime se u potpunosti slažemo. Međutim, Prijedlog nije u skladu sa tim ciljevima. Vrijedni predjeli - prirodni krajobrazi (PK) novim planom pretvaraju se u građevinska područja stvarajući upravo „izgradnju jednoličnog kontinuiranog priobalnog pojasa".	NE PRIHVAĆA SE TVRDNJA. Na području naselja Bobovišća na moru ne nalazi se niti jedna površina koja je zaštićena temeljem odredbi Zakona o zaštiti prirode. „Vrijedni predjeli“ na području Bobovišća na moru su navedeni i označeni u Važećem PPUO Milna „vrijednim predjelima – prirodni krajobraz“ navedene su „terasasti i plodni dolci oko naselja Bobovišća i Ložišča te dolci i šume uz naselje Bobovišća na moru“ (str. 1-55; Polazišta). Na kartografskom prikazu 4a-1 određene površine označene su kao „osobito vrijedan predjel – prirodni krajobraz (PK)“ iako nije jasno u čemu je razlika ostalih prirodnih predjela , a koji nisu označeni kao „osobito vrijedni“. Kad se to područje promatra danas, ta vrijednost se ne uočava jer ne radi se o šumi i šumskom zemljištu već neuređenom i neodržavanom zemljištu.
			Objašnjenje autora plana za kontinuiranu izgradnju je u poštivanju uvjeta iz županijske plana koji ne dozvoljava izdvojene stambene zone kakve su bile Mihoj rat istok i Mihoj rat zapad u planu iz 2007., a što su opovrgnuli u Županijskom uredu.	DJELOMIČNO PRIHVAĆENO. Iz GPN izuzeti su dijelovi za koje nije traženo da uđu u GPN.
			Stoga, ne prihvaćam odgovor, pogotovo što znam da su izrađivači plana iznašli riješejne i jednu jedinu kuću u Vičjoj vali povezali uskim koridorom lungo mara sa naseljem. Na isti način trebali su to napraviti i sa većim površinama ovih dviju stambenih zona a o su zaista željeli ostvariti zacrtani cilj diskontinuiteta građevinskih područja i očuvanja postojećih prirodnih krajobraza.	DJELOMIČNO PRIHVAĆENO.. Kuća koju podnositelj primjedbe spominje je i u važećem Planu označena na isti način i povezana s naseljem samo potezom „lungo mare“. Slična oznaka stavit će se i kod površina Mihoj rat istok i zapad.
			Sljedeći veliki problem ovog plana je neprepoznavanje strukture našeg mjesta koje se sastoji od čvršće jezgre viših zgrada uz rivu i rahle izgradnje nižih stambenih građevina najvećim ozelenjenim parcelama, gdje su grupe zgrada odvojene zelenilom koje se spušta do mora, a što je bio evidentan putokaz za daljnje planiranje.	DJELOMIČNO PRIHVAĆENO. Odredbama za provođenje određuje se jedinstveni najveći dozvoljeni koeficijent izgradnje od 0,30, što uz najveći broj nadzemnih razina od tri (3) daje najveći dozvoljeni Kis od 0,9. Kada bi se ispunio prvi zahtjev podnositelja za vraćanjem postavki važećeg Plana tada bi Kis bio 1,40 za tri nadzemne razine, a što je očito previd učinjen već u temeljnom (važećem) Planu. Zadnji prijedlog podnositelja traži da sve novoplanirane zgrade budu planirane kao slobodnostojeće, bez mogućnosti izgradnje dvojnih! To nije bila namjera ni ovog niti važećeg Plana. Ne može se PPUO-om uvjetovati kakvu kuću da grade. To je moguće samo podrobnijim prostornim planom.
			Zbog strmog terena do sada je bila uobičajna izgradnja stambenih zgrada sa suterenom, te jednim ili dva kata, što je uvjetovalo visinu zgrade od cca 6 do 9 m od najniže kote.	PRIHVAĆA SE. Određivanjem najviše tri nadzemne razine za svaku kuću, utvrđena je nova visina zgrade u metrima i to 9,50 m
			Novim planom u odnosu na važeći iz 2007., smanjuje se minimalna površina parcele neizgrađenom prostoru na 300 m2, povećava Kig - izgrađenost parcele na 35%, povećava visina građevine na 11 m, a Kis - iskorištenost parcele na 120 %.	NIJE TOČNA TVRDNJA! Temeljem članka 48, stavak (2) VAŽEĆEG PLANA u tablici je kao najmanja površina građevne čestice navedena površina od 201 m2 uz Kig od 0,40. U članku 46 istih odredbi spominje se površina građevne čestice od 400 m2. OČITO SE RADI O DVA NEUSKLAĐENA ČLANKA U VAŽEĆEM PLANU!!

			Kada se k tome doda da po važećem Pravilniku o načinu izračuna građevinske (brut površine (NN 93/2017 čl. 4.od 15.09.2017.) u izračun Kis-a ulaze samo zatvoreni prostori, građevina željom investitora može nabujati i do 50% i dobiti građevinsku dozvolu.	Novim Prijedlogom odredbi najmanja površina građevne čestice u neizgrađenom dijelu odredit će se s 400 m2, dok će u izgrađenom dijelu ostati 250 m2. DJELOMIČNO PRIHVAĆENO. Uz novi Kig od 0,30 (vidi prethodne odgovore) to će najveći Kis omogućiti GBP zgrade (zatvoreni prostori) od najviše tri puta veću od prizemlja. U odredbe će se staviti da se lođa uračunava sa 75% svoje površine, balkon s 50% svoje površine, a prohodna terasa s 25% svoje površine.
			u novom planu loša definicija za Kig koji u izračunu uzima samo površinu ortogonalne projekcije prizemlja na teren. Potrebno je uzeti u izračun površine ortiogonalnih projekcija otvorenih i zatvorenih prostora svih etaža, s obzirom da gornje etaže mog biti znatno šire od prizemlja.	NE PRIHVAĆA SE. Tada bi se za sve zgrade koje su na stupovima i travnata površina ispod zgrade trebala uračunavati u Kig. NE! Ako se gleda na okomitu projekciju svih zatvorenih dijelova zgrade na građevnu česticu, kako onda uračunati okomitu projekciju istaka na pojedinom katu (erker zgrade), ako je zgrada izgrađena na regulacijskoj crti. Ta projekcija „pada“ na česticu javne prometne površine – ulice, a ne na građevnu česticu zgrade.
			Nove odredbe plana nepovoljnije su od odredbi iz važećeg plana i time posljedične narušavaju strukturu naselja - zgušnjavaju izgradnju i devastiraju prostor radi kratkoročnih interesa pojedinaca.	NE PRIHVAĆA SE. Primjedba je preopćenita, bez stvarnih primjedbi na neki stavak i članak. Odredbi.
			Minimalno što je potrebno je to da se odredbe „vrate" na plan iz 2007., a ako uzmem u obzir podizanje standarda stanovanja i istovremeno bavljenja obitelji turizmom u istoj zgradi, nameću se zahtjevi za formiranjem većih parcela od dosadašnjih s manjom izgrađenošću i većom opremljenošću parcela.	NE PRIHVAĆA SE. Primjedba je preopćenita, bez stvarnih primjedbi na neki stavak i članak. Odredbi. S predloženim izmjenama u odredbama ispunjen je veći dio na koji ste imali primjedbe u prethodnom dijelu ovih odgovora.
			Suteren (kao najčešći oblik prve nadzemne etaže korišten u Bobovišću n/m) definiran je ovim planom u skladu sa Zakonom o izgradnji kao prostor ukopan u zemlju manje od 50 %, što nije dovoljno za pojašnjenje pojma i razlikovanje od podrumskih prostora, te u tekstu treba dodati da jedno pročelje treba biti otvoreno u punoj visini.	NE PRIHVAĆA SE. Zašto bi jedno pročelje suterena MORALO BITI OTVORENO U PUNOJ VISINI. Zgrada može biti djelomično ukopana do 50% svog volumena najniže nadzemne razine, biti suteren, a pristup suterenu isključivo preko unutrašnjeg stubišta. Opisom pojma suterena ovim odredbama pokriven je i vaš zahtjev plus mogućnost da i dva pročelja budu u potpunosti vidljiva. Sve ovisi o projektantu.
			potrebno je onemogućiti izgradnju nadgrađa kako je predviđeno planom jer je to dodatna etaža koja povećava visinu zgrade (mada se tako ne tretira), a po Pravilniku o načinu izračuna površina može se cijela natkriti, a da otvorene površine ne ulaze u obračun Kis-a.	NE PRIHVAĆA SE. U konstrukciju Nadgrađa mogu se „sakriti“ uređaji za klimatizaciju prostora, ili nadsvjetlo unutrašnjeg središnjeg stubišta. Moguća protuzakonita natkrivanja i „zatvaranja“ treba pratiti nadležna građevna inspekcija. Pa tako se onda mogu zatvoriti i sve lođe i balkoni. Zar da zbog toga zabranim projektiranje i izvedbu balkona i lođa?!
			U čl. 42 govori se o višestambenim zgradama, stambeno - poslovnim zgradama i zgradama društvene i ugostiteljsko-turističke namjene, koje je moguće graditi u građevinskim područjima naselja Milna, Ložišća i Bobovišća na moru. Mišljenja sam da se ne smije dozvoliti izgradnja višestambenih zgrada u Bobovišću na moru naročito na neizgrađenim GP-a	DJELOMIČNO PRIHVAĆENO. Promijenjen je opis više stambene zgrade. Višestambena zgrada je ona s 4 do 6 stanova. Unutar GPN-a Milne dozvoljava se planiranje i izgradnja višestambene zgrade do 6 stanova, a u Ložišću i Bobovišću na moru do najviše 4 stana. Inače, prethodni opis višestambene zgrade u važećem PPUO MIlna isto je navodio da je višestambena zgrada s četiri i više stambenih jedinica (čl. 43). U važećem Planu stoji: „Višestambene zgrade s 5 i više stanova mogu se planirati unutar GPN-a za koje je propisana izrada UPU-a.“ (čl. 50, st. 3). Mogli ste dati primjedbu na ove članke u vrijeme kada je Općina pozvala da se daju primjedbe i prijedlozi za izmjenu kartografskih dijelova Plana i odredbi za provođenje.

			Daljnja izgradnja građevina koja bi se trebala odvijati uglavnom oko jezgre naselja iziskuje što prije početak planiranja cijele obilazne ceste na južnom dijelu uvale Bobovišća, te realizaciju u fazama. Nedopustivo je dodatno prometno opterećivati rivu, naročito uski dio ispred kaštela Gligo - zaštićenog objekta nulte kategorije.	PRIMJEDBA JE NEOSNOVANA. Južna obilaznica Bobovišća na moru je planirana upravo iz razloga i činjenica koje ste Vi naveli. Ali prostorni planer ne može Općini propisivati kada i kojim redom se trebaju rješavati određeni planirani zahvati u prostoru.
			Što se tiče prijedloga odvodnje fekalnih voda potrebno je dobro razmisliti o najpovoljnijem rješenju koje neće uništiti priobalni pojas sa potpornim obalnim zidovima visine preko 3 m, što smo 2014. vidjeli u idejnom rješenju naručenom od Vodovoda Brač, te ispuste u more rješavati poštujući struku i tehnološka dostignuća, a sve sa ciljem „da ne siječemo granu na kojoj sjedimo"	PRIMJEDBA JE NEOSNOVANA. Idejni projekt odvodnje izrađen je od strane ovlaštene pravne osobe – javno-pravnog tijela Vodovod-Brač. Podatke o planiranom sustavu odvodnje za naselje Bobovišća na moru dobili smo od njih preko Općine. Sve primjedbe na način vođenja trase odvodnje treba uputiti pravnoj osobi koja je izradila idejni projekt.
23	V.P. **Bobovišće** n/m	/	- minimalna površina parcele od 300 m2 - kig: 0.35 znači da maksimalna, dozvoljena, tlocrtna projekcija objekata može biti 35 % od površine parcele - kis : 1.2 znači da maksimalna bruto površina svih etaža može biti 1.2 puta veća od površine parcele - maksimalna katnost zgrade može biti prizemlje ili suteren, 2 kata i potkrovlje - maksimalna visina građevine može biti 11 m od najnižeg nivoa terena uzzgradu	NIJE TOČNA TVRDNJA! Temeljem članka 48, stavak (2) VAŽEĆEG PLANA u tablici je kao najmanja površina građevne čestice navedena površina od 201 m2 uz Kig od 0,40. U članku 46 istih odredbi spominje se površina građevne čestice od 400 m2. OČITO SE RADI O DVA NEUSKLAĐENA ČLANKA U VAŽEĆEM PLANU!! Novim Prijedlogom odredbi najmanja površina građevne čestice u neizgrađenom dijelu odredit će se s 400 m2, dok će u izgrađenom dijelu ostati 250 m2. - najmanja površina građevne čestice u neizgrađenom dijelu GPN-a povećat će se na 400 m2; - najveći kig smanjit će se na 0,30 za sve veličine građ. čestica; - kis=1,20 je SAMO za postojeće zgrade i njihovu obnovu. Za sve ostale (nove) zgrade uočena je greška i napisat će se da je najveći kis 0,90 (iako je u važećem Planu kis i do 1,3 uz katnost od 3 nadzemne razine!!!!!); - broj nadzemnih razina je i dalje 3! prizemlje+2kata+potkrovlje je samo za hotel i postojeće zgrade te visine (čl. 17, st. (5)). - najveća visina zgrade u metrima utvrdit će se s 9,50 za nove zgrade, uz zadržavanje visina postojećih zgrada.
			- kako stvoriti uvjete koji potiču na ulaganje i oživljavane vrlo pitoresknog urbanog krajolika / pažljivo oblikovanje javnih površina u prvom redu parkirališta. / - Stare aglomeracije zahtijevaju posebne odredbe za provođenje, različite od parametara za novu izgradnju	DJELOMIČNO PRIHVAĆENO. - PPUO-om ne mogu se oblikovati javne površine (parkirališta). To je moguće samo riješiti podrobnijim planom (UPU) za cijelo Bobovišće na moru. Planom je predložena površina za uređenje javnog parkirališta. - Za Bn/m izrađena je konzervatorska studija za pojedinačne zgrade. Smjernice obnove za svaku pojedinačnu zgradu moguće je ugraditi u odredbe samo kroz izradu podrobnijeg urbanističkog plana (UPU).
			Malo pitoresko misto SAKRIVENO u dubokoj ozelenjenoj uvali. Karakter tajnovitosti potencira i održava ozelenjena punta Mihoj rata na kojoj je ovim planom predviđena izgradnja. Tim zahvatom nestaje čarolija, jer Bobovišće se najljepše doživljava prilazeći s mora.	DJELOMIČNO PRIHVAĆENO. Ovim prostornim planom propisat će se najveći kig od 0,30. Važećim planom su u prirodni krajobraz stavljene građevne čestice s tada već postojećim zgradama (SZ dio punte). Kako? Na snimkama učinjenim iz aviona prošlo ljeto vrh punte izgleda kao bedem jer je taj „prirodni krajolik" preuređen u niz terasa s podzidima. Zar nije i to promjena identiteta mjesta?

			U zoni šumice, uz južni lungomare, u zoni "osobito vrijednog prirodnog krajobraza", predviđena je građevinska zona sa 14 ucrtanih malih parcela na kojima je, po odredbama, moguće izbetonirati krajolik građevinama visine do 11 m /najviše zgrade na rivi su visine 10 m do vijenca/. Gdje je tu prepoznavanje i respektiranje identiteta.	PRIMJEDBA JE NEOSNOVANA. - „ucrtane" male parcele nisu rezultat ovog PPUO, već djelo geodetskog premjera zemljišta učinjenog nakon 2007. g. (usvajanje Plana). Kako gledate na izbetonirani krajolik uz Kig od 0,34 (prema važećem Planu) koji bi se primjenjivao i za ove „male parcele" površine od oko 600 m2? Uz uvjet da najmanje 20% površine mora biti vodopropusno (zemljana površina koja upija vodu), a ostatak se krajobrazno uređuje s raznim zahvatima u prostoru (kao podzidi na česticama u sjeverozapadnom dijelu punta (Mihoj rat). Visina krovnog vijenca razdvojit će se za nove zgrade (9,50 m) te za postojeće. Nigdje na postojećim zgradama i građevnim česticama nisam vidio tolike podzide kao u zapadnom dijelu punte. Da li je tu poštivan identitet?
			Kakvi su uvjeti za oblikovanje prostora do mora ? Hoće li novi korisnici oblikovati obalni rub po svojoj mjeri ?	NE PRIHVAĆA SE. Tražite podrobnosti razrade uređenja prostora (plaža) koje su primjerene podrobnijem urbanističkom planu. Novim prijedlogom propisana je izrada UPU-a za ovaj dio Bobovišća na moru. Nigdje u odredbama ne piše da se na novim, pa i postojećim građevnim česticama (ako za to postoje prostorni uvjeti), ne može izgraditi bazen!
			… prilično neartikulirani prostor koji je se malim intervencijama nastoji uljepšati, a zapravo ima potrebu i potencijal da se oblikuje i organizira kao javni prostor sa prikladnim sadržajima i funkcijama.	DJELOMIČNO PRIHVAĆENO. Tražite podrobnosti razrade uređenja prostora (plaža) koje su primjerene podrobnijem urbanističkom planu. Novim prijedlogom propisana je izrada UPU-a za ovaj dio Bobovišća na moru pa će se njegovim rješenjem i odredbama za provođenje možda moći približiti Vašim razmišljanjima. Stoga molim da u trenutku objave izrade ovog UPU-a dostavite na vrijeme Općine svoje prijedloge za uređenje ovog prostora.
			Generalna primjedba se odnosi na rješenja kolnog prometa koja dozvoljavaju nagib cesta od 27 %, a često slijedi postojeće staze bez sagledavanja stvarnih uvjeta. Problem parkiranja se zanemaruje ili ga rješava tako da koristi središnji javni prostor, te tako oblikuje identitet „srca" mista	DJELOMIČNO PRIHVAĆENO. Navedeni postotak odnosi se na postojeće „ulice". Novoplanirane nerazvrstane ceste predlagane su sa trasama manjeg nagiba. Ispravit će se uvjet u članku 71, stavak (6). PPUO MOŽE samo predložiti površinu za parkiralište koje će se urediti podrobnijim projektom. I danas se u „srcu" mista nalazi uređeni i asfaltirani parking! Ovim Planom predlaže se uređenje k.č. 1968/1 za dodatni parking za Bobovišće na moru, a koja je u vlasništvu RH, i trenutno se vodi postupak o prijenosu vlasništva na Općinu Milna.
			Šuplji prostor između zgrada …..	Pojam „Šuplji prostor" je neprimjeren urbanističkoj struci pa nije ni odgovoreno na općenitu i nejasnu primjedbu na trećoj stranici.
			odredbe se iscrpljuju u nepreciznom i nepotrebnom propisivanju elemenata arhitektonskog oblikovanja : dimenzije otvora, škure, strehe , poljske kućice, i za ne vjerovati - zabranjuju škarpe u podrumu koje predstavljaju optimalnu zaštitu od vode, a osiguravaju osvjetljenje i provjetravanje.	NE PRIHVAĆA SE. ŠKARPE NISU NIGDJE ZABRANJENE, ALI IZVEDBOM ŠKARPI TA RAZINA VIŠE NIJE PODRUM VEĆ ILI SUTEREN ILI PRIZEMLJE!!!. Veličina otvora (prozora) je ustaljeni propis za određivanje što je otvor, a što nije. Podsjećam da Zakon o vlasništvu i drugim stvarnim pravima jasno razlikuje „pravo na pogled" i pravo na svjetlo". Upravo je to razlog uvrštenja ovog pojma u pojmovnik na koji nadležno Ministarstvo nije imalo primjedbi niti JU Zavod za prostorno uređenje SDŽ.
			Ne vjerujem da je zakonom zabranjeno korištenje starih pojmova „ nisko i visoko prizemlje", što na ovim terenima ima 90 % zgrada.	NE PRIHVAĆA SE. Ova dva pojma NIGDJE SE NE SPOMINJU U NITI JEDNOM OD VAŽEĆIH ZAKONA. Oni su nastali da se prikrije izvedba većeg broja katova (P+8) pa se onda izmišljalo da imamo RAZIZEMLJE, NISKO PRIZEMLJE, VISOKO PRIZEMLJE, i sl. OVIM PLANOM JE ODREĐEN SAMO NAJVEĆI DOZVOLJENI BROJ NADZEMNIH RAZINA – KAKO GOD IH NETKO ŽELI ZVATI!!
			Potpuno ukopani podrum od 1.000 m2 sa 10 cm zemlje na krovu, koji ulazi u koeficijent izgrađenosti parcele ako je na njemu stolica je ozbiljno vrijeđanje čitatelja.	PRIHVAĆA SE. Ispravit će se dubina zemljanog sloja na 30 cm kako bi se mogao izvesti „Zeleni krov".

				Inače, prema pravilima upravnog postupka svaki zahtjev se treba potpisati jer ga se tada može smatrati nevažećim jer ga je mogao napisati bilo tko i navesti ime bilo koga. Vašu nepotpisanu primjedbu smo ipak razmotrili i dali odgovore.
31	Tu i Tamo d.o.o.	/	primjedba na Kartu 4.G.Bobovišća na moru, t.j. na određeni neizgrađeni dio građevinskog naselja od plaže Šepurine do Mihoj dolca. Šetnica uz more koja se nastavlja od plaže Šepurine do Mihoj dolca, a koja je fizički bijela šljunčana neosvijetljena staza, nema zadovoljavajuću širinu niti stabilnost da bi se definirala nerazvrstanom cestom;	NE PRIHVAĆA SE. Nerazvrstane ceste određene su Prometnom studijom iz razloga što se tim podacima služi i nadležni DVD, a radi mogućnosti pristupa opožarenom području. Prometna studija nalazi se na mrežnoj stranici Općine.
			da se neizgrađeni dio označi kao NEUREĐENI te da se za dijelove od Šepurine do Mihoj Dolca odredi obvezna izrada UPU-a;	PRIHVAĆA SE Za ovo područje propisat će se izrada UPU-a
			da se izgrađenost naselja definira prema potrebi da se poveća područje izgrađenosti zbog gustoće naseljenosti (koja je jako niska), ili potrebe za rješavanjem stambenog pitanja lokalnog stanovništva;	DJELOMIČNO SE PRIHVAĆA. Određeni dio neizgrađenih i neuređenih građevnih čestica brisan je iz građevnog područja Bobovišća n/m. Odredbe za provođenje ne mogu propisivati različite uvjete u odnosu na vlasništvo.
			da se za izgrađene i neizgrađene dijelove naselja od plaže Šepurine prema Mihoj dolcu, kao i za dijelove naselja od plaže Kargadur do Vičja luke primjeni: 1. minimalna udaljenost građevinske od regulacijske linije 8 metara po uzoru na postojeće kuće za odmor uz 1. red uz more koje su odmaknute od šetnice i skrivene od pogleda kultiviranim zelenilom (na taj način se zadržava identitet šetnice).	NE PRIHVAĆA SE. Ovako podrobne odredbe za provođenje mogu se utvrditi samo kroz izradu UPU-a koji će biti propisan za ovo područje.
			2. odredi obavezna širina pristupnog puta/ šetnice od 4,5 m tako da se regulacijska linija ne određuje kao rub granice parcele prema šetnici već kao linija koja određuje građevni dio građevinske čestice na način da „zaštiti“ nužnu širinu puta,	NE PRIHVAĆA SE. Ovako podrobne odredbe za provođenje mogu se utvrditi samo kroz izradu UPU-a koji će biti propisan za ovo područje.
			3. katnost stambenih obiteljskih građevina od plaža Kargadur i Šepurine prema izlasku iz uvale odrediti kao suteren+2 kata ili kao podrum+prizemlje+kat+ stambeno potkrovlje;	NE PRIHVAĆA SE. Odredbama PPUO-a već je propisana najveći broj nadzemnih razina – TRI (3) što „pokriva“ Vaš zahtjev.
			da se obuhvat neizgrađenog dijela Bobovišća na moru od plaže Šepurina do Mihoj dolca šrafira kao neuređeni te da se propiše obveza izrade UPU-a kojim bi se definirali pristupi, infrastruktura i zaštita identiteta naselja i šetnice kroz detaljnija pravila udaljenosti, postotka zelenila na parceli i izgrađenosti i načina parkiranja;	UPU će biti propisan za ovo područje uz prethodnu izradu podrobne geodetsko-katastarske podloge.

			da se u podijeli vrsta građevina unutar građevinskog dijela naselja Milna jasno dopiše poslovna ili gospodarska zgrada. U naselju imamo objekte koji su isključivo restoran na 3 etaže ili pošta i prodavaonica u zgradi na 2 etaže. Zato, predlažemo da se jasno navedu zgrade isključivo poslovne namjene unutar građevinskog dijela naselja;	NE PRIHVAĆA SE. Prostornim planom utvrđuje se samo građevno područje naselja (mješovite namjene) i ne označavaju se čestice za pojedine namjene. To je moguće samo kod izrade UPU-a za određeno područje. Za poslovnu i gospodarsku namjenu unutar GPN postoje odredbe za provođenje (uvjeti za provođenje ovih zahvata unutar GPN-a).
			Postojeća građevina je definirana kao zgrada izgrađena prije 1968. godine. Molimo da se definira da li je postojeća zgrada i ako ima Uvjerenje prije 68. kao dokaz da je postojala kao takva ili se to odnosi na građevine koje imaju Dokaz uporabe prije 68. godine?;	NE PRIHVAĆA SE. Prostorni plan uređenja ne propisuje vrstu Uvjerenja i njegovo izdavanje za zgrade koje su izgrađene prije 15.02.1968. a
			Predlažemo da se definira k_{ig} i k_{is} za sve građevine unutar izgrađenog dijela građevinskog naselja na način da, ako je dozvoljeni k_{ig} premašen u postojećoj građevini, da se unutar postojeće projekcije može građevina nadograditi na način da zadovolji parametre definiranog k_{is}a....osim za situacije u zaštićenoj jezgri gdje Konzervatorski odjel odlučuje.	NE PRIHVAĆA SE. Kako je Kig postojeće zgrade to se ne može dozvoliti sada „dopunjavanje“ volumena zgrade do postojećeg Kis-a jer bi projektant mogao napraviti nadogradnju na prizemnici na način da ide do tri nadzemne razine, ali „ostavlja atrij“ za druge dvije nadzemne razine
37	A.A., M.P. **Bobovišća** n/m	/	predviđa ekstremno male parcele velike izgrađenosti na području ovog zatvorenog zaljeva , posvemašnjoj apartmanizaciji cijelog malog mjesta u kompletnoj priobalnoj dužini , nagrđivanju prirodnih ljepota uklanjanjem zaštićenih zelenih površina između građevnih zona , koje smo jedva sačuvali tijekom nekoliko velikih požara na ovom dijelu otoka.	PRIHVAĆA SE. Temeljem članka 48, stavak (2) VAŽEĆEG PLANA u tablici je kao najmanja površina građevne čestice navedena površina od 201 m2 uz Kig od 0,40. U članku 46 istih odredbi spominje se površina građevne čestice od 400 m2. OČITO SE RADI O DVA NEUSKLAĐENA ČLANKA U VAŽEĆEM PLANU!! Novim Prijedlogom odredbi najmanja površina građevne čestice u neizgrađenom dijelu odredit će se s 400 m2, dok će u izgrađenom dijelu ostati 250 m2. Uz novi Kig od 0,30 to će najveći Kis omogućiti GBP zgrade (zatvoreni prostori) od najviše tri puta veću od prizemlja. Tako propisuje i spomenuti Pravilnik o načinu izračuna GBP zgrade (NN 93/17, čl. 4, alineja 5! Ako se lođa uračunava sa 75% svoje površine, balkon s 50% svoje površine, a prohodna terasa s 25% svoje površine u GBP MOŽDA BI SE MOGLO REĆI DA NISAM U SKLADU S TIM PRAVILNIKOM ILI PAK SMATRATI DA SAM STROŽI OD PRAVILNIKA.
			preispitati način na koji se Bobovišća na moru mogu dalje širiti u građevinskoj zoni ali uz poštivanje pravila održivog razvoja – i svega što uz takav razvoj spada (mišljenje arhitekata i urbanista). Uz obavezne zelene zaštićene površine koje moraju biti ukras svakog mjesta i kuće, pa tako i ovog prostora kako bi i dalje imalo svoju autentičnost, i pratilo onaj dosadašnji trend lijepih kuća na većoj parceli. Ako se donesu ove Izmjene i Dopune, one će bez sumnje značiti sumrak jednog mjesta koje će biti stisnuto u zagrljaju betona duž cijele svoje obale što je neoprostivo.	DJELOMIČNO PRIHVAĆENO Građevno područje naselja Bobovišća na moru je novim prijedlogom preoblikovano u svojoj površini. Još jednom naglašavam, na području naselja Bobovišća na moru NE POSTOJE ZELENE ZAŠTIĆENE POVRŠINE (temeljem Zakona o zaštiti prirode)! Može se samo raditi o određenim prirodnim površinama iako je i to upitno, pogotovo kad se pogleda DOF iz 1968 gdje je vidljivo da bi se tada cijeli poluotok zapadno od uvale mogao nazvati „vrijednom zelenom površinom“, a ipak su na njemu izgrađene brojne zgrade, u međuvremenu. Zar nije i to sumrak? Jedino stvarno vrijedno mi čuvamo, a to je površina k.č. 1986/1, 1985, 1986/2, 1987/3.

			Izrađivači Plana moraju shvatiti da je prirodna konfiguracija Bobovišća na moru takva (zatvorena ali prekrasno razvedena uvala sa strmim stranama) da je već sada izgrađenost prevelika i stvara nelagodu zbog prisustva jeke i nedovoljne udaljenosti obje strane uvale a koja se također remeti i sveprisutnim sidrištima . Ovo se može osjetiti već i u zimskim mjesecima kada nema previše ljudi u mjestu, a pogotovo ljeti kad se stanovništvo umnogostruči pa ponestaje kvalitetnog životnog prostora u najboljem smislu.	NE PRIHVAĆA SE. Sidrište. Luka lokalnog značaja i sportska luka planirani su PPSDŽ, a na temelju odgovarajuće Studije o sidrištima u županiji. Napominjem da su sve te površine (sidrište, luka lokalnog značaja i sportska luka) planirane i važećim Planom Općine Milna. Ako stanovnici Bobovišća na moru smatraju da im nijedno od toga ne treba, trebali su onda i podnijeti zajednički zahtjev da se sve tri morske površine brišu iz važećeg Plana (PPSDŽ i PPUO Milna). Na početku spominjete

IZVJEŠĆE

o provedenoj ponovnoj javnoj raspravi o prijedlogu

I. Izmjena i dopuna
Prostornog plana uređenja Općine Milna

pročelnik:
Toni Domazet, dipl.iur.

REPUBLIKA HRVATSKA
OPĆINA MILNA
JEDINSTVENI UPRAVNI ODJEL
MILNA
SPLITSKO-DALMATINSKA ŽUPANIJA

odgovorni voditelj:
prof.dr.sc. **Nenad Lipovac**

dr.sc. NENAD LIPOVAC
dipl. arh.
OVLAŠTENI ARHITEKT
URBANIST
A-U 113

1. PODACI IZ OBJAVE PONOVNE JAVNE RASPRAVE

Prijedlog I. Izmjena i dopuna Prostornog plana uređenja Općine Milna (u daljnjem tekstu *Prijedlog Plana)* izrađuje se temeljem *Odluke o izradi I. Izmjena i dopuna Prostornog plana uređenja Općine Milna* (*Službeni glasnik Općine Milna br.* 3/22). Nositelj izrade *Prijedloga Plana* je Općina Milna, a stručni izrađivač *Prijedloga Plana* je Sveučilište u Zagrebu, Arhitektonski fakultet, *Zavod za urbanizam, prostorno planiranje i pejzažnu arhitekturu*.

Temeljem članka 104. stavak (1) i (2) *Zakona o prostornom uređenju* (NN br. 153/13, 65/17, 114/18, 39/19, 98/19), načelnik Općine Milna (Frane Lozić) donio je dana 27. lipnja 2023. *Zaključak o utvrđivanju Prijedloga I. Izmjena i dopuna Prostornog plana uređenja Općine Milna za ponovljenu javnu raspravu* (KLASA: 350-01/23-01/003, URBROJ: 2181-32-01/1-23-016), u daljnjem tekstu *Zaključak*. Razlozi za ponavljanje javne rasprave (prema članku 101, stavak (1) *Zakona o prostornom uređenju* su slijedeći:

1. obuhvat lučkog područja unutar naselja Milna i Bobovišća na moru prema podacima dobivenim od strane Lučke uprave SDŽ i Registra izdanih koncesija Upravnog odjela za turizam i pomorstvo za privezišta, sidrišta na pomorskom dobru (morsko područje)
2. trasa planiranog podmorskog tunela Brač-Šolta (morsko područje) prema PPSDŽ.
3. izmještanje pristupne ceste do tunela na Bračkoj strani a u cilju usklađenja s postojećim stanjem;
4. preslagivanje građevnih područja naselja Bobovišća na moru, a temeljem zahtjeva stanovnika i Mjesnog Odbora Bobovišća na moru i propisivanja obvezne izrade UPU-a za određeni dio GPN Bobovišća na moru;
5. Preoblikovanje površine R2 /SRC „Stanko Poklepović Špaco“ unutar GPN Milna, a temeljem idejnog rješenja urađenog na temelju dostavljenog programa sadržaja;
6. Ucrtavanje ograničenja za uređenje OPG-ova – zemljište na kojem se nalazi kultura „šuma“
7. Promjena uvjeta za uređenje i izgradnju građevnih čestica (kig, kis, broj nadzemnih razina) na području pojedinih naselja

Temeljem članka 96. stavak (3) i (4) *Zakona o prostornom uređenju* te *Zaključka* načelnika, pročelnik jedinstvenog upravnog odjela Općine Milna (Toni Domazet, mag.iur.) utvrdio je 28. lipnja 2023. Obavijest o ponovnoj javnoj raspravi o *Prijedlogu Plana* (KLASA: 350-01/23-01/003, URBROJ: 2181-32-03/1-23-017), a koji sadržava Odredbe za provođenje, kartografski dio *Prijedloga Plana*, pisano obrazloženje *Plana* te *Sažetak za javnost*.

Sukladno članku 96. *Zakona o prostornom uređenju,* ponovna javna rasprava objavljena je dana 28. lipnja 2023. g. na mrežnoj stranici Ministarstva prostornog uređenja, graditeljstva i državne imovine, a 30. lipnja 2023. g., na mrežnoj stranici Općine Milna, na oglasnoj ploči u zgradi Općine te u dnevnom tisku – *24 sata*.

Javni uvid unutar ponovne javne rasprave trajao je 30 dana, od 03. srpnja 2023. do 01. kolovoza 2023. g. U tom razdoblju pisani i kartografski dio *Prijedloga Plana* bio je izložen u tiskanom obliku u prostorijama Općine Milna te u elektronskom obliku na mrežnoj stranici Općine Milna.

Sukladno članku 99. *Zakona o prostornom uređenju*, Nositelj izrade organizirao je dana 19. srpnja 2023. javno izlaganje o *Prijedlogu Plana* u prostorijama školske knjižnice osnovne škole u Milni, s početkom u 10:00 sati. O javnom izlaganju sačinjen je *Zapisnik* koji se nalazi u obveznim prilozima ovog ***Izvješća*** i sadrži popis nazočnih za vrijeme trajanja javnog izlaganja. Izlaganju su prisustvovali predstavnici Općine Milna (načelnik Općine **Frane Lozić**, pročelnik JUO Toni Domazet i odgovorni voditelj izrade *Prijedloga plana* Prof.dr.sc. Nenad Lipovac, u ime izrađivača *Prijedloga plana*. Za vrijeme izlaganja, Prof.dr.sc. Nenad Lipovac obrazložio je osnovne razloge za ponavljanje javne rasprave o *Prijedlogu Plana* te odgovarao na pitanja nazočnih.

Očitovanja, prijedlozi, mišljenja i primjedbe mogli su se predati u pismenom obliku, poslati poštom ili dostaviti na e-mail adresu Općine zaključno s 01. kolovozom 2023. g.

1.1. **ZAKLJUČAK načelnika o utvrđivanju** Prijedloga *I. ID PPUO Milna* za ponovnu Javnu raspravu

REPUBLIKA HRVATSKA
SPLITSKO-DALMATINSKA ŽUPANIJA
OPĆINA MILNA
OPĆINSKI NAČELNIK

KLASA: 350-01/23-01/003

URBROJ: 2181-32-01/1-23-016

U Milni, 27.06.2023. godina

temeljem članka 95, stavak (2), i članka 98, stavak (4) *Zakona o prostornom uređenju* (NN 153/13, 65/17, 114/18, 39/19, 98/19,) i članka 58. Statuta Općine Milna (*Službeni glasnik Općine Milna* br.12/22 – pročišćeni tekst), načelnik Općine Milna dana 27.06.2023. godine, donosi:

ZAKLJUČAK

o utvrđivanju prijedloga I. Izmjena i dopuna
Prostornog plana uređenja Općine Milna
za ponovnu javnu raspravu

I.

Temeljem dostavljenog *Nacrta prijedloga I. Izmjena i dopuna prostornog plana uređenja Općine Milna* (u nastavku *Prijedlog plana*) utvrđujem *Prijedlog plana* za ponovnu javnu raspravu i upućujem ga na ponovnu javnu raspravu i uvid.

II.

Razlozi za održavanje ponovne javne rasprave i uvida u Prijedlog Plana su zasnovani na odredbi članka 98, stavak (4) Zakona o prostornom uređenju, odnosno u Prijedlogu Plana za javnu raspravu bili su ucrtani zahvati koji se nalaze na morskom području:

1. obuhvata lučkog područja unutar naselja Milna i Bobovišća na moru prema podacima dobivenim od strane Lučke uprave SDŽ i Registra izdanih koncesija Upravnog odjela za turizam i pomorstvo za privezišta, sidrišta na pomorskom dobru (morsko područje)
2. trasa planiranog podmorskog tunela Brač-Šolta (morsko područje) prema PPSDŽ.

Nadalje, nakon provedene javne rasprave prihvaćeni su određeni zahtjevi fizičkih i pravnih osoba kojima se djelomično izmijenila zamisao Plana pa su time ispunjeni uvjeti iz članka 104, stavak (1):

a. izmještanje pristupne ceste do tunela na Bračkoj strani a u cilju usklađenja s postojećim stanjem;
b. preslagivanje građevnih područja naselja Bobovišća na moru, a temeljem zahtjeva stanovnika i Mjesnog Odbora Bobovišća na moru i propisivanja obvezne izrade UPU-a za određeni dio GPN Bobovišća na moru;
c. Preoblikovanje površine R2 /SRC „Stanko Poklepović Špaco" unutar GPN Milna, a temeljem idejnog rješenja urađenog na temelju dostavljenog programa sadržaja;
d. Ucrtavanje ograničenja za uređenje OPG-ova – zemljište na kojem se nalazi kultura „šuma"
e. Promjena uvjeta za uređenje i izgradnju građevnih čestica (kig, kis, broj nadzemnih razina) na području pojedinih naselja

Za objavu i provođenje ponovne javne rasprave ovlašćuje se jedinstveni upravni odjel Općine Milna.

III.

Trajanje ponovne javne rasprave (u skladu s člankom 98, stavak (4)) biti će 30 dana, a mjesto i vrijeme održavanja javnog izlaganja o *Prijedlogu plana,* mjesto i vrijeme mogućnosti uvida u *Prijedlog plana* te način sudjelovanja fizičkih i pravnih osoba u javnoj raspravi bit će utvrđen u obavijesti o javnoj raspravi koja će biti objavljena na način propisan člankom 96. *Zakona o prostornom uređenju.*

IV.

Ovaj Zaključak stupa na snagu danom donošenja.

REPUBLIKA HRVATSKA – SPLITSKO-DALMATINSKA ŽUPANIJA – OPĆINA MILNA – OPĆINSKI NAČELNIK

Općinski načelnik
Frane Lozić

1.2. OBAVIJEST Jedinstvenog upravnog odjela **Općine Milna** o održavanju ponovne javne rasprave o *Prijedlogu I. ID PPUO Milna*

REPUBLIKA HRVATSKA
SPLITSKO-DALMATINSKA ŽUPANIJA
OPĆINA MILNA
JEDINSTVENI UPRAVNI ODJEL
Sridnja kala 1, 21405 Milna
Tel: 021/636-212; Fax: 021/636-166

KLASA: 350-01/23-01/003

URBROJ: 2181-32-03/1-23-017

Milna, 28. lipanj 2023. godine

Temeljem članka 96. *Zakona o prostornom uređenju* (NN br. 153/13, 65/17, 114/18, 39/19, 98/19,) i *Zaključka* načelnika o utvrđivanju Prijedloga Plana za JR (KLASA: 350-01/23-01/003 URBROJ: 2181-32-01/1-23-016, od 28. lipnja 2023. godine), nositelj izrade Jedinstveni upravni odjel Općine Milna objavljuje

PONOVNU JAVNU RASPRAVU

o

PRIJEDLOGU

I. IZMJENA I DOPUNA PROSTORNOG PLANA UREĐENJA OPĆINE MILNA

1. PONOVNA JAVNA RASPRAVA o Prijedlogu I. Izmjena i dopuna Prostornog plana uređenja Općine Milna (u daljnjem tekstu: Prijedlog Plana) održati će se u trajanju od 30 kalendarskih dana, u razdoblju od 03. srpnja 2023. godine do 01. kolovoza 2023.

2. Prijedlog Plana za Ponovnu Javnu Raspravu sadrži odredbe za provođenje, kartografski dio Plana te Posebne priloge (obrazloženje).

3I Tijekom trajanja Ponovne Javne Rasprave, Prijedlog Plana biti će izložen javnom uvidu u prostorijama Općine Milna svakog radnog dana osim subote i nedjelje, u vremenu od 9,00 do 13,00 sati te će biti objavljen i na web stranicama Općine Milna https://www.opcinamilna.hr

4. PONOVNO JAVNO IZLAGANJE Prijedloga Plana održati će se dana 19.07.2023. godine s početkom u 10,00 h u prostorijama školske knjižnice Osnovne škole u Milni.

5- Pisana mišljenja, primjedbe i prijedlozi na Prijedlog Plana (a koje se odnose ISKLJUČIVO na razloge za ponovnu javnu raspravu navedenim u Zaključku Općinskog načelnika (KLASA: 350-01/23-01/003 URBROJ: 2181-32-01/1-23-016, od 28. lipnja 2023. godine) mogu se davati tijekom trajanja Javne rasprave, zaključno s datumom 1. kolovoz 2023. godine.

REPUBLIKA HRVATSKA OPĆINA MILNA JEDINSTVENI UPRAVNI ODJEL SPLITSKO-DALMATINSKA ŽUPANIJA

Pročelnik JUO
Toni Domazet

1.3. Objava ponovne javne rasprave o *Prijedlogu I. ID PPUO Milna* u dnevnom tisku „24 sata“ od 30. lipnja 2023.

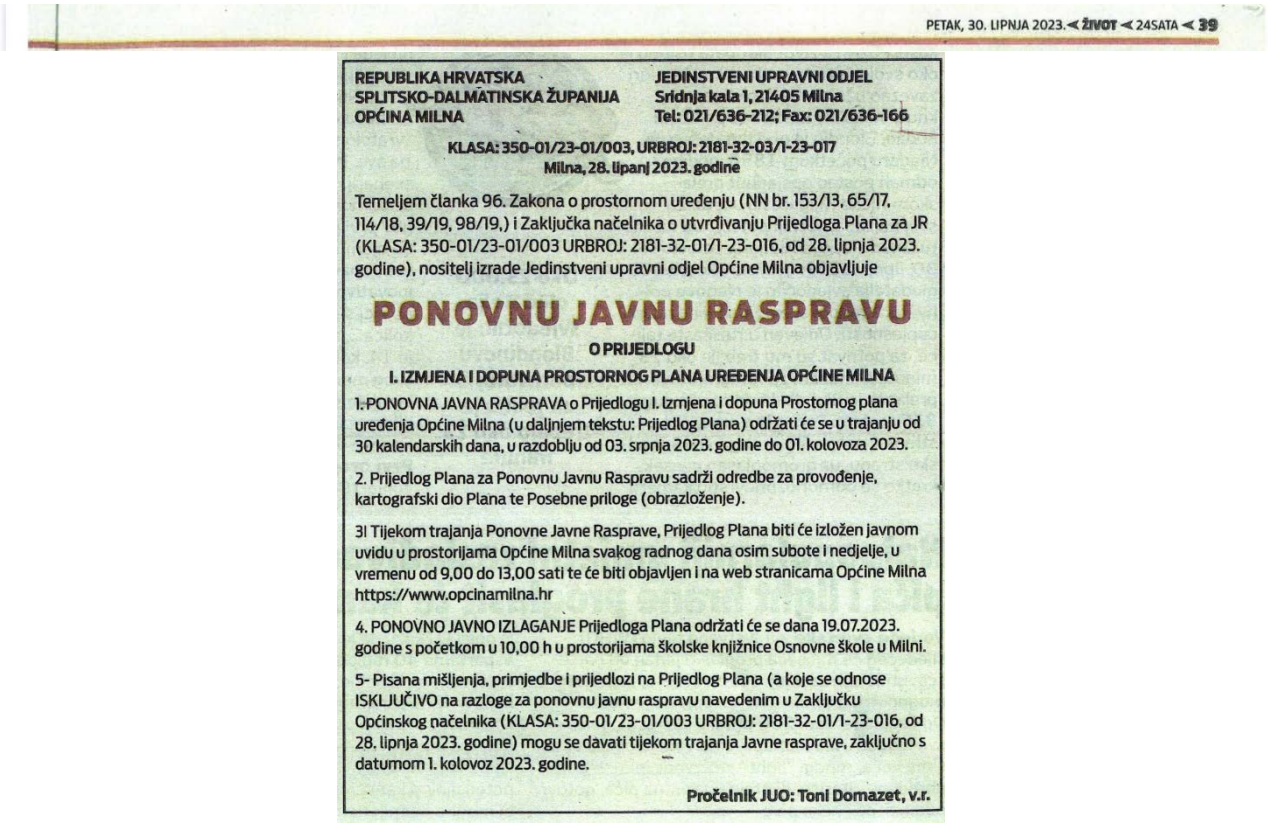

PETAK, 30. LIPNJA 2023. ◄ ŽIVOT ◄ 24SATA ◄ 39

REPUBLIKA HRVATSKA
SPLITSKO-DALMATINSKA ŽUPANIJA
OPĆINA MILNA

JEDINSTVENI UPRAVNI ODJEL
Sridnja kala 1, 21405 Milna
Tel: 021/636-212; Fax: 021/636-166

KLASA: 350-01/23-01/003, URBROJ: 2181-32-03/1-23-017
Milna, 28. lipanj 2023. godine

Temeljem članka 96. Zakona o prostornom uređenju (NN br. 153/13, 65/17, 114/18, 39/19, 98/19,) i Zaključka načelnika o utvrđivanju Prijedloga Plana za JR (KLASA: 350-01/23-01/003 URBROJ: 2181-32-01/1-23-016, od 28. lipnja 2023. godine), nositelj izrade Jedinstveni upravni odjel Općine Milna objavljuje

PONOVNU JAVNU RASPRAVU

O PRIJEDLOGU

I. IZMJENA I DOPUNA PROSTORNOG PLANA UREĐENJA OPĆINE MILNA

1. PONOVNA JAVNA RASPRAVA o Prijedlogu I. Izmjena i dopuna Prostornog plana uređenja Općine Milna (u daljnjem tekstu: Prijedlog Plana) održati će se u trajanju od 30 kalendarskih dana, u razdoblju od 03. srpnja 2023. godine do 01. kolovoza 2023.

2. Prijedlog Plana za Ponovnu Javnu Raspravu sadrži odredbe za provođenje, kartografski dio Plana te Posebne priloge (obrazloženje).

3! Tijekom trajanja Ponovne Javne Rasprave, Prijedlog Plana biti će izložen javnom uvidu u prostorijama Općine Milna svakog radnog dana osim subote i nedjelje, u vremenu od 9,00 do 13,00 sati te će biti objavljen i na web stranicama Općine Milna https://www.opcinamilna.hr

4. PONOVNO JAVNO IZLAGANJE Prijedloga Plana održati će se dana 19.07.2023. godine s početkom u 10,00 h u prostorijama školske knjižnice Osnovne škole u Milni.

5- Pisana mišljenja, primjedbe i prijedlozi na Prijedlog Plana (a koje se odnose ISKLJUČIVO na razloge za ponovnu javnu raspravu navedenim u Zaključku Općinskog načelnika (KLASA: 350-01/23-01/003 URBROJ: 2181-32-01/1-23-016, od 28. lipnja 2023. godine) mogu se davati tijekom trajanja Javne rasprave, zaključno s datumom 1. kolovoz 2023. godine.

Pročelnik JUO: Toni Domazet, v.r.

1.4. Objava ponovne javne rasprave o *Prijedlogu I. ID PPUO Milna* na mrežnoj stranici **Općine Milna** 30. lipnja 2023.

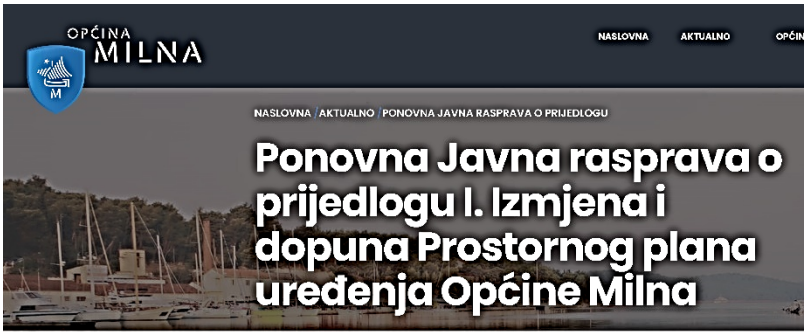

Temeljem članka 96. *Zakona o prostornom uređenju* (NN br. 153/13, 65/17, 114/18, 39/19, 98/19,) i *Zaključka* načelnika o utvrđivanju Prijedloga Plana za JR (KLASA: 350-01/23-01/003 URBROJ: 2181-32-01/1-23-016, od 28. lipnja 2023. godine), nositelj izrade Jedinstveni upravni odjel Općine Milna objavljuje Ponovnu Javnu raspravu o prijedlogu I. Izmjena i dopuna Prostornog plana uređenja Općine Milna.

PONOVNA JAVNA RASPRAVA o Prijedlogu I. Izmjena i dopuna Prostornog plana uređenja Općine Milna (u daljnjem tekstu: Prijedlog Plana) održati će se u trajanju od 30 kalendarskih dana, u razdoblju od 03. srpnja 2023. godine do 01. kolovoza 2023.

Prijedlog Plana za Ponovnu Javnu Raspravu sadrži odredbe za provođenje, kartografski dio Plana te Posebne priloge (obrazloženje).

Tijekom trajanja Ponovne Javne Rasprave, Prijedlog Plana biti će izložen javnom uvidu u prostorijama Općine Milna svakog radnog dana osim subote i nedjelje, u vremenu od 9,00 do 13,00 sati te će biti objavljen i na web stranicama Općine Milna https://www.opcinamilna.hr.

PONOVNO JAVNO IZLAGANJE Prijedloga Plana održati će se dana 19.07.2023. godine s početkom u 10,00 h u prostorijama školske knjižnice Osnovne škole u Milni.

Pisana mišljenja, primjedbe i prijedlozi na Prijedlog Plana (a koje se odnose ISKLJUČIVO na razloge za ponovnu javnu raspravu navedenim u Zaključku Općinskog načelnika (KLASA: 350-01/23-01/003 URBROJ: 2181-32-01/1-23-016, od 28. lipnja 2023. godine) mogu se davati tijekom trajanja Javne rasprave, zaključno s datumom 1. kolovoz 2023. godine.

1.5. Objava ponovne javne rasprave o Prijedlogu I. ID PPUO Milna na mrežnoj stranici Ministarstva **prostornog uređenja**, graditeljstva i državne imovine 28. lipnja 2023.

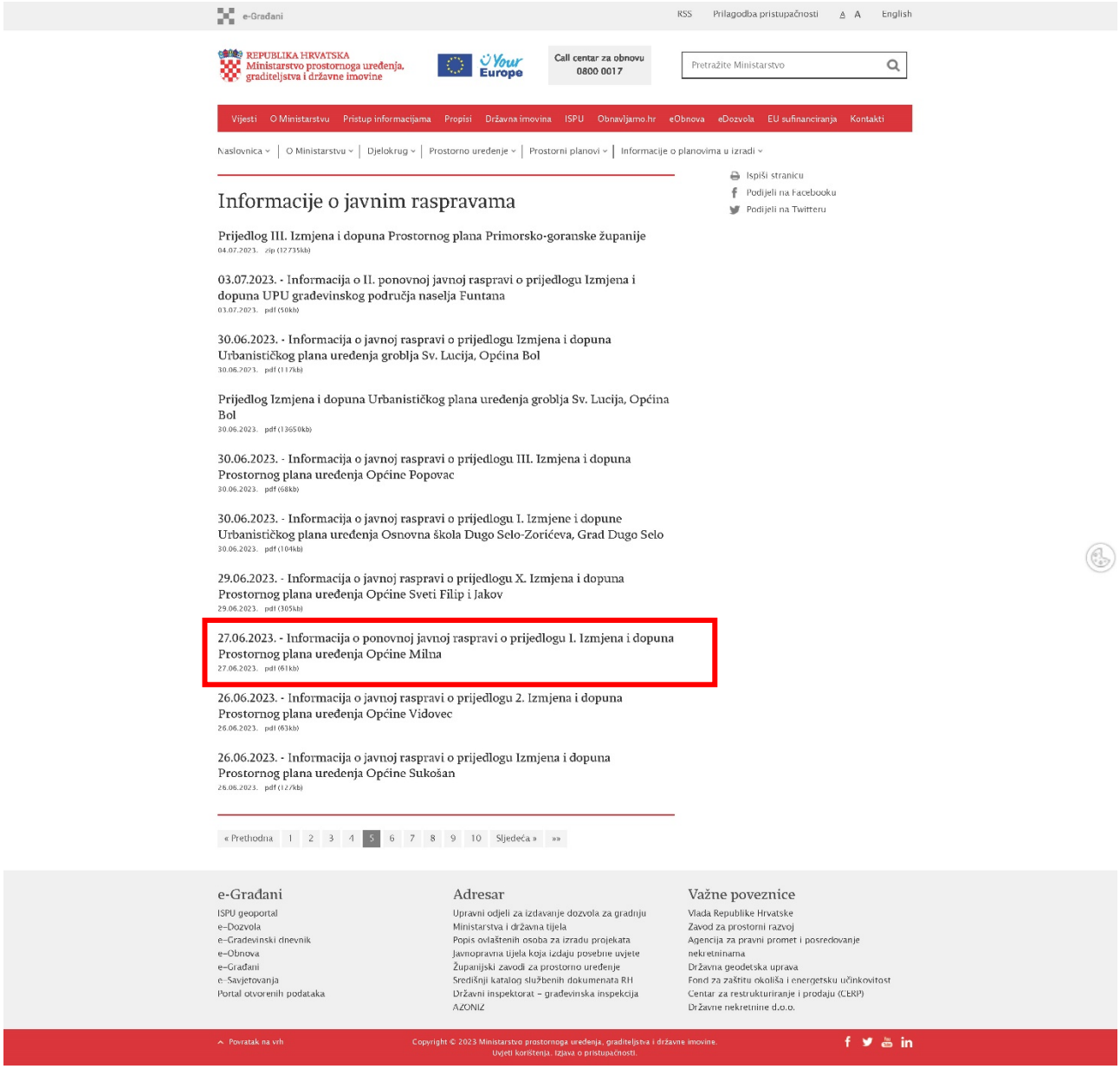

1.6. Dopis javnopravnim tijelima o održavanju ponovne javne rasprave o prijedlogu I. ID PPUO Milna te preslike dostavnica s potvrdom o prijemu dopisa

REPUBLIKA HRVATSKA
SPLITSKO-DALMATINSKA ŽUPANIJA
OPĆINA MILNA
JEDINSTVENI UPRAVNI ODJEL
Sridnja kala 1, 21405 Milna
Tel: 021/636-212; Fax: 021/636-166

KLASA: 350-01/23-01/003

URBROJ: 2181-32-03/1-23-018

Milna, 28.lipanj 2023. godine

Javno-pravnim tijelima

- prema popisu -

Temeljem članka 96. *Zakona o prostornom uređenju* (NN br. 153/13, 65/17, 114/18, 39/19, 98/19,) i *Zaključka* načelnika o utvrđivanju Prijedloga Plana za JR (KLASA: 350-01/23-01/003 URBROJ: 2181-32-01/1-23-016, od 28. lipnja 2023. godine), nositelj izrade Jedinstveni upravni odjel Općine Milna objavljuje

PONOVNU JAVNU RASPRAVA
o
PRIJEDLOGU
I. IZMJENA I DOPUNA PROSTORNOG PLANA UREĐENJA OPĆINE MILNA

1. PONOVNA JAVNA RASPRAVA o Prijedlogu I. Izmjena i dopuna Prostornog plana uređenja Općine Milna (u daljnjem tekstu: Prijedlog Plana) održati će se u trajanju od 30 kalendarskih dana, u razdoblju od 03. srpnja 2023. godine do 01. kolovoza 2023.

2. Prijedlog Plana za Ponovnu Javnu Raspravu sadrži odredbe za provođenje, kartografski dio Plana te Posebne priloge (obrazloženje).

3I Tijekom trajanja Ponovne Javne Rasprave, Prijedlog Plana biti će izložen javnom uvidu u prostorijama Općine Milna svakog radnog dana osim subote i nedjelje, u vremenu od 9,00 do 13,00 sati te će biti objavljen i na web stranicama Općine Milna https://www.opcinamilna.hr

4. PONOVNO JAVNO IZLAGANJE Prijedloga Plana održati će se dana 19.07.2023. godine s početkom u 10,00 h u prostorijama školske knjižnice Osnovne škole u Milni.

5- Pisana mišljenja, primjedbe i prijedlozi na Prijedlog Plana (a koje se odnose ISKLJUČIVO na razloge za ponovnu javnu raspravu navedenim u Zaključku Općinskog načelnika (KLASA: 350-01/23-01/003 URBROJ: 2181-32-01/1-23-016, od 28. lipnja 2023. godine) mogu se davati tijekom trajanja Javne rasprave, zaključno s datumom 1. kolovoz 2023. godine.

REPUBLIKA HRVATSKA OPĆINA MILNA JEDINSTVENI UPRAVNI ODJEL SPLITSKO-DALMATINSKA ŽUPANIJA

Pročelnik JUO

Toni Domazet

Dostaviti:

1. MINISTARSTVO KULTURE I MEDIJA, Uprava za zaštitu kulturne baštine, Konzervatorski odjel u Splitu za područje Splitsko-dalmatinske županije, Porinova bb, 21000 SPLIT
2. MINISTARSTVO GOSPODARSTVA I ODRŽIVOG RAZVOJA, Uprava za zaštitu prirode, Radnička cesta 80 , 10000 ZAGREB
3. MINISTARSTVO GOSPODARSTVA I ODRŽIVOG RAZVOJA, Uprava za procjenu utjecaja na okoliš i održivo gospodarenje otpadom, Radnička cesta 80, 10 000 ZAGREB
4. JAVNA USTANOVA ZA UPRAVLJANJE ZAŠTIĆENIM PRIRODNIH VRIJEDNOSTIMA NA PODRUČJU SPLITSKO DALMATINSKE ŽUPANIJE, Prilaz braće Kaliterna 10, 21000 SPLIT
5. MINISTARSTVO POLJOPRIVREDE, Uprava za poljoprivredno zemljište, biljnu proizvodnju i tržište, Ulica Grada Vukovara 78, 10000 Zagreb
6. MINISTARSTVO POLJOPRIVREDE, Uprava šumarstva, lovstva i drvne industrije, Planinska 2a, 10000 Zagreb
7. HRVATSKE VODE, VGO Split, Vukovarska 35, 21000 SPLIT
8. HRVATSKA REGULATORNA AGENCIJA ZA MREŽNE DJELATNOSTI, Ulica Roberta Frangeša Mihanovića 9, 10110 ZAGREB
9. MUP – POLICIJSKA UPRAVA SPLITSKO-DALMATINSKA Sektor pravnih, financijskih i tehničkih poslova, Trg Hrvatske bratske zajednice 9, 21000 SPLIT
10. MUP – POLICIJSKA UPRAVA SPLITSKO-DALMATINSKA, Područni ured civilne zaštite Split, Moliških Hrvata 1, 21000 SPLIT
11. MINISTARSTVO OBRANE, Uprava za materijalne resurse, Trg kralja Petra Petra Krešimira IV br.1,10000 ZAGREB
12. SPLITSKO-DALMATINSKA ŽUPANIJA, Javna ustanova - *Zavod za prostorno uređenje Splitsko-dalmatinske županije*, Domovinskog rata 2/I, 21000 Split
13. SPLITSKO-DALMATINSKA ŽUPANIJA, Upravni odjel za graditeljstvo i prostorno uređenje, Domovinskog rata 2, 21000 Split
14. ŽUPANIJSKA UPRAVE ZA CESTE NA PODRUČJU SPLITSKO – DALMATINSKE ŽUPANIJE, R. Boškovića 22, 21000 Split
15. HRVATSKE CESTE d.o.o., Sektor za studije i projektiranje, Vončinina 3, 10000 ZAGREB
16. MINISTARSTVO MORA, PROMETA I INFRASTRUKTURE, Uprava sigurnosti plovidbe, LUČKA KAPETANIJA SPLIT, Obala Lazareta 1, 21000 SPLIT
17. LUČKA UPRAVA SPLITSKO-DALMATINSKE ŽUPANIJE, Vukovarska br. 1, 21000 Split;
18. LUČKA KAPETANIJA SPLIT - Ispostava Milna, 21405 Supetar;
19. AGENCIJA ZA CIVILNO ZRAKOPLOVSTVO, Sektor aerodroma i zaštite zračnog prometa, Ulica Grada Vukovara 284, 10000 ZAGREB
20. ODAŠILJAČI i VEZE d.o.o., Ulica grada Vukovara 269d, 10000 ZAGREB
21. HEP - OPERATOR DISTRIBUCIJSKOG SUSTAVA (HEP ODS) d.o.o., DP ELEKTRODALMACIJA - SPLIT, POGON BRAČ, Ul. Vrilo 7, 21400 Supetar
22. HRVATSKI OPERATOR PRIJENOSNOG SUSTAVA (HOPS) d.o.o., Prijenosno područje Split, Sektor za izgradnju i investicije - Odjel za izgradnju Split, Kneza Ljudevita Posavskog 5, 21000 SPLIT
23. VODOVOD-BRAČ d.o.o., Mladena Vodanovića 23, 21 400 SUPETAR
24. HRVATSKE ŠUME d.o.o., Uprava šuma – Podružnica Split, Šumarija Brač, 21400 Supetar

Hrvatska pošta — Croatian Post Inc. / Republika Hrvatska — ADVICE of receipt/of delivery/of payment — POVRATNICA — Obavijest o primjmu/uručenju/isplati — P-21/CN

Office of posting / Prijamni poštanski ured: 21405 — Datum: 20 06 23

Addressee of delivery / Primatelj pošiljke: **Odašiljači i veze d.o.o. Ulica grada Vukovara 269d, 10000 Zagreb**

Nature of the item/Vrsta pošiljke: Registered / Preporučena; Postal parcel / Paket; Insured letter / Vrijednosna pošiljka; Amount / Iznos; Moneyorder / Uputnica

AR RG 22 715 313 3 HR

Meets on a destination/Ispunjava se na odredištu: The item mentioned above has been duly delivered / uručena je — Date / Datum 20

Signature* / Potpis: ODASILJAČI I VEZE, Ulica grada Vukovara 269D, 10000 Zagreb — 03-07-2023

* The advice may be signed by the addressee or, if the regulations of the country of destination so provide, by another autorized person.
* Ovu obavijest može potpisati primatelj ili, ako to propisi odredišne države dopuštaju, druga ovlaštena osoba ili zaposlenik odredišnog poštanskog ureda.

On postal service / Poštanska služba — AR — Stamp of the office returning the advice / Otisak žiga poštanskog ureda koji vraća obavijest

ZAGREB 2023

Return to / Vratiti — To be filled in by the sender / Ispunjava pošiljatelj: Name / Ime i prezime ili naziv tvrtke: Općina Milna; Street and N° / Ulica i br.: Sridnja kala 1; Locality and country / Mjesto i država: 21405 Milna

KLASA: 350-01/23-01/003;018

Ozn. za narudžbu: 6/2022

Hrvatska pošta — Croatian Post Inc. / Republika Hrvatska — POVRATNICA — Obavijest o primjmu/uručenju/isplati — P-21/CN

Office of posting / Prijamni poštanski ured: 21405 — Datum: 20 06 23

Addressee of delivery / Primatelj pošiljke: **Ministarstvo poljoprivrede, uprava šumarstva, lovstva i drvne industrije, Planinska 2a, 10000 Zagreb**

Nature of the item/Vrsta pošiljke: Registered / Preporučena; Postal parcel / Paket; Insured letter / Vrijednosna pošiljka; Amount / Iznos; Moneyorder / Uputnica

AR RG 22 715 299 4 HR

Meets on a destination/Ispunjava se na odredištu: The item mentioned above has been duly delivered / uručena je; paid / isplaćena je — Date / Datum 20

Signature* / Potpis: REPUBLIKA HRVATSKA MINISTARSTVO POLJOPRIVREDE — 03-07-2023

* The advice may be signed by the addressee or, if the regulations of the country of destination so provide, by another autorized person.
* Ovu obavijest može potpisati primatelj ili, ako to propisi odredišne države dopuštaju, druga ovlaštena osoba ili zaposlenik odredišnog poštanskog ureda.

On postal service / Poštanska služba — AR — Stamp of the office returning the advice / Otisak žiga poštanskog ureda koji vraća obavijest

ZAGREB 2023

Return to / Vratiti — To be filled in by the sender / Ispunjava pošiljatelj: Name / Ime i prezime ili naziv tvrtke: Općina Milna; Street and N° / Ulica i br.: Sridnja kala 1; Locality and country / Mjesto i država: 21405 Milna

KLASA: 350-01/23-01/003;018

Ozn. za narudžbu: 6/2022

Hrvatska pošta — Croatian Post Inc. / Republika Hrvatska — POVRATNICA — Obavijest o primjmu/uručenju/isplati — P-21/CN

Office of posting / Prijamni poštanski ured: 21405 — Datum: 20 06 23

Addressee of delivery / Primatelj pošiljke: **Ministarstvo poljoprivrede, Uprava za poljoprivredno zemljište, Ulica grada Vukovara 78, 10000 Zagreb**

Nature of the item/Vrsta pošiljke: Registered / Preporučena; Postal parcel / Paket; Insured letter; Amount / Iznos; Moneyorder / Uputnica

AR RG 22 715 298 5 HR

Meets on a destination/Ispunjava se na odredištu: The item mentioned above has been duly delivered / uručena je; paid / isplaćena je — Date / Datum 03.07.2023

Signature* / Potpis: REPUBLIKA HRVATSKA MINISTARSTVO POLJOPRIVREDE

* The advice may be signed by the addressee or, if the regulations of the country of destination so provide, by another autorized person.
* Ovu obavijest može potpisati primatelj ili, ako to propisi odredišne države dopuštaju, druga ovlaštena osoba ili zaposlenik odredišnog poštanskog ureda.

On postal service / Poštanska služba — AR — Stamp of the office returning the advice / Otisak žiga poštanskog ureda koji vraća obavijest

ZAGREB 2023

Return to / Vratiti — To be filled in by the sender / Ispunjava pošiljatelj: Name / Ime i prezime ili naziv tvrtke: Općina Milna; Street and N° / Ulica i br.: Sridnja kala 1; Locality and country / Mjesto i država: 21405 Milna

KLASA: 350-01/23-01/003;018

Ozn. za narudžbu: 6/2022

Hrvatska pošta — Croatian Post Inc. / Republika Hrvatska — ADVICE of receipt/of delivery/of payment — POVRATNICA — Obavijest o prijmu/uručenju/isplati — P-21/CN

Office of posting / Prijamni poštanski ured: 21405 — Date: 30 06 23

Addressee of the item / Primatelj pošiljke: Hrvatske ceste d.o.o., Sektor za studije I projektiranje, Vončinina 3, 10000 Zagreb

Nature of the item/Vrsta pošiljke: Registered / Preporučena; Postal parcel / Paket; Insured letter / Vrijednosna pošiljka; Amount / Iznos

N° of / Br. po: AR RG 22 715 308 0 HR

Moneyorder / Uputnica; Amount / Iznos

Meets on a destination/ispunjava se na odredištu

The item mentioned above has been duly delivered / uručena je; paid / isplačena je — Date / Datum: 30 06 23

Signature* / Potpis* — PRIMOMUCENIK

* The advice may be signed by the addressee or, if the regulations of the country of destination so provide, by another autorized person.
* Ovu obavijest može potpisati primatelj ili, ako to propisi odredišne države dopuštaju, druga ovlaštena osoba ili zaposlenik odredišnog poštanskog ureda.

AR

On postal service / Poštanska služba

Stamp of the office returning the advice / Otisak žiga poštanskog ureda koji vraća obavijest

Return to / Vratiti

To be filled in by the sender / Ispunjava pošiljatelj:
Name / Ime i prezime ili naziv firme: Općina Milna
Street and N° / Ulica i br.: Sridnja kala 1
Locality and country / Mjesto i država: 21405 Milna

KLASA: 350-01/23-01/003;018

Ozn. za narudžbu: 6/2022

Hrvatska pošta — Croatian Post Inc. / Republika Hrvatska — ADVICE of receipt/of delivery/of payment — POVRATNICA — Obavijest o prijmu/uručenju/isplati — P-21/CN 07

Office of posting / Prijamni poštanski ured: 21405 — Date: 30 06 23

Addressee of the item / Primatelj pošiljke: Ministarstvo gospodarstva i održivog razvoja, Uprava za procjenu utjecaja na okoliš i održivo gospodarenje otpadom, Radnička cesta 80, 10000 Zagreb

Nature of the item/Vrsta pošiljke: Registered / Preporučena; Postal parcel / Paket; Insured letter / Vrijednosna pošiljka; Amount / Iznos

AR RG 22 715 296 3 HR

Moneyorder / Uputnica; Amount / Iznos

Meets on a destination/ispunjava se na odredištu

The item mentioned above has been duly delivered / uručena je; paid / isplačena je — Date / Datum

Signature* / Potpis* — REPUBLIKA HRVATSKA MINISTARSTVO GOSPODARSTVA I ODRŽIVOG RAZVOJA 03-07-2023

* The advice may be signed by the addressee or, if the regulations of the country of destination so provide, by another autorized person.
* Ovu obavijest može potpisati primatelj ili, ako to propisi odredišne države dopuštaju, druga ovlaštena osoba ili zaposlenik odredišnog poštanskog ureda.

AR

On postal service / Poštanska služba

Stamp of the office returning the advice / Otisak žiga poštanskog ureda koji vraća obavijest

Return to / Vratiti

To be filled in by the sender / Ispunjava pošiljatelj:
Name / Ime i prezime ili naziv firme: Općina Milna
Street and N° / Ulica i br.: Sridnja kala 1
Locality and country / Mjesto i država: 21405 Milna

KLASA: 350-01/23-01/003;018

Ozn. za narudžbu: 6/2022

Hrvatska pošta — Croatian Post Inc. / Republika Hrvatska — ADVICE of receipt/of delivery/of payment — POVRATNICA — Obavijest o prijmu/uručenju/isplati — P-21/CN

Office of posting / Prijamni poštanski ured: 21405 — Date: 30 06 23

Addressee of the item / Primatelj pošiljke: Agencija za civilno zrakoplovstvo Sektor aerodrome i zaštite zračnog prometa, Ul. grada Vukovara 284, 10000 Zagreb

Nature of the item/Vrsta pošiljke: Registered / Preporučena; Postal parcel / Paket; Insured letter / Vrijednosna pošiljka; Amount / Iznos

N° of / Br. po: AR RG 22 715 312 0 HR

Moneyorder / Uputnica; Amount / Iznos

Meets on a destination/ispunjava se na odredištu

The item mentioned above has been duly delivered / uručena je; paid / isplačena je — Date / Datum

Signature* / Potpis* — REPUBLIKA HRVATSKA HRVATSKA AGENCIJA ZA CIVILNO ZRAKOPLOVSTVO 10000 ZAGREB, Ul. grada Vukovara 284/II 03-07-2023

* The advice may be signed by the addressee or, if the regulations of the country of destination so provide, by another autorized person.
* Ovu obavijest može potpisati primatelj ili, ako to propisi odredišne države dopuštaju,

AR

On postal service / Poštanska služba

Stamp of the office returning the advice / Otisak žiga poštanskog ureda koji vraća obavijest

Return to / Vratiti

To be filled in by the sender / Ispunjava pošiljatelj:
Name / Ime i prezime ili naziv firme: Općina Milna
Street and N° / Ulica i br.: Sridnja kala 1
Locality and country / Mjesto i država: 21405 Milna

KLASA: 350-01/23-01/003;018

Ozn. za narudžbu: 6/2022

Hrvatska pošta — Croatian Post Inc. / Republika Hrvatska

ADVICE of receipt/of delivery/of payment
POVRATNICA — Obavijest o primjeru/uručenju/isplati

P-21/CN

On postal service / Poštanska služba

AR

Stamp of the office returning the advice / Otisak žiga poštanskog ureda koji vraća obavijest

Office of posting / Prijamni poštanski ured: 21405 — Datum: 30 06 23 20

Addressee of the item / Primatelj pošiljke: Županijska uprava za ceste na području SDŽ, Ruđera Boškovića 22, 21000 Split

Nature of the item/Vrsta pošiljke: Registered / Preporučena; Postal parcel / Paket; Insured letter / Vrijednosna pošiljka; Amount / Iznos

Nº of / Br. po: AR RG 22 715 307 6 HR

Moneyorder / Uputnica; Amount / Iznos

Return to / Vratiti
Name / Ime i prezime ili naziv tvrtke: Općina Milna
Street and Nº / Ulica i br.: Sridnja kala 1
Locality and country / Mjesto i država: 21405 Milna
KLASA: 350-01/23-01/003;018

To be filled in by the sender / Ispunjava pošiljatelj

Meets on a destination/Ispunjava se na odredištu
The item mentioned above has been duly delivered / Gore navedena pošiljka uručena je; paid / isplačena je; Date / Datum: OPUNOMOCENIK
Signature* / Potpis*: 3-7-2023

* The advice may be signed by the addressee or, if the regulations of the country of destination so provide, by another autorized person.
* Ovu obavijest može potpisati primatelj ili, ako to propisi odredišne države dopuštaju, druga ovlaštena osoba ili zaposlenik odredišnog poštanskog ureda.

Ozn. za narudžbu: 6/2022

Hrvatska pošta — Republika Hrvatska

POVRATNICA — Obavijest o primjeru/uručenju/isplati

P-21/CN

On postal service / Poštanska služba

AR

Stamp of the office returning the advice / Otisak žiga poštanskog ureda koji vraća obavijest

Office of posting / Prijamni poštanski ured: 21405 — Datum: 30 06 23 20

Addressee of the item / Primatelj pošiljke: HEP – ODS d.o.o., Pogon Brač, Vrilo 7, 21400 Supetar

Nature of the item/Vrsta pošiljke: Registered / Preporučena; Postal parcel / Paket; Insured letter / Vrijednosna pošiljka; Amount / Iznos

Nº of item / Br. pošiljk: AR RG 22 715 314 7 HR

Moneyorder / Uputnica; Amount / Iznos

Return to / Vratiti
Name / Ime i prezime ili naziv tvrtke: Općina Milna
Street and Nº / Ulica i br.: Sridnja kala 1
Locality and country / Mjesto i država: 21405 Milna
KLASA: 350-01/23-01/003;018

To be filled in by the sender / Ispunjava pošiljatelj

Meets on a destination/Ispunjava se na odredištu
The item mentioned above has been duly delivered / Gore navedena pošiljka uručena je; paid / isplačena je; Date / Datum: 04 07 2023
Signature* / Potpis*: Rendić

* The advice may be signed by the addressee or, if the regulations of the country of destination so provide, by another autorized person.
* Ovu obavijest može potpisati primatelj ili, ako to propisi odredišne države dopuštaju, druga ovlaštena osoba ili zaposlenik odredišnog poštanskog ureda.

Ozn. za narudžbu: 6/2022

Office of posting / Prijamni poštanski ured: 21405 — Datum: 30 06 23 20

Addressee of the item / Primatelj pošiljke: Kopnovod Brač d.o.o., Mladena Vodanovića 23, 21400 Supetar

Nature of the item/Vrsta pošiljke: Registered / Preporučena; Postal parcel / Paket; Insured letter / Vrijednosna pošiljka; Amount / Iznos

N B: AR RG 22 715 316 4 HR

Moneyorder / Uputnica; Amount / Iznos

Return to / Vratiti
Name / Ime i prezime ili naziv tvrtke: Općina Milna
Street and Nº / Ulica i br.: Sridnja kala 1
Locality and country / Mjesto i država: 21405 Milna
KLASA: 350-01/23-01/003;018

To be filled in by the sender / Ispunjava pošiljatelj

Meets on a destination/Ispunjava se na odredištu
The item mentioned above has been duly delivered / Gore navedena pošiljka uručena je; paid / isplačena je; Date / Datum: 03 07 2023
Signature* / Potpis*:

* The advice may be signed by the addressee or, if the regulations of the country of destination so provide, by another autorized person.
* Ovu obavijest može potpisati primatelj ili, ako to propisi odredišne države dopuštaju, druga ovlaštena osoba ili zaposlenik odredišnog poštanskog ureda.

Ozn. za narudžbu: 6/2022

Hrvatska pošta — Croatian Post Inc. / Republika Hrvatska

ADVICE of receipt/of delivery/of payment
POVRATNICA — Obavijest o prijmu/uručenju/isplati

P-21/CN

On postal service / Poštanska služba

AR

Stamp of the office returning the advice / Otisak žiga poštanskog ureda koji vraća obavijest

Office of posting / Prijemni poštanski ured: 21405 Sen 0 6 23

Addressee of the item / Primatelj pošiljke: MUP – Policijska uprava SDŽ, Područni ured civilne zaštite Split, Moliških Hrvata 1, 21000 Split

Nature of the item/Vrsta pošiljke: Registered / Preporučena; Postal parcel / Paket; Insured letter / Vrijednosna pošiljka; Amount / Iznos

N° o / Br. p: AR RG 22 715303 1 HR

Moneyorder / Uputnica; Amount / Iznos

Meets on a destination/Ispunjava se na odredištu

The item mentioned above has been duly delivered / Gore navedena pošiljka uručena je; Date / Datum

Signature* / Potpis*

* The advice may be signed by the addressee or, if the regulations of the country of destination so provide, by another authorized person.
* Ovu obavijest može potpisati primatelj ili, ako to propisi odredišne države dopuštaju, druga ovlaštena osoba ili zaposlenik odredišnog poštanskog ureda.

Return to / Vratiti

Name / Ime i prezime ili naziv tvrtke: Općina Milna

Street and N° / Ulica i br.: Sridnja kala 1

Locality and country / Mjesto i država: 21405 Milna

To be filled in by the sender / Ispunjava pošiljatelj

KLASA: 350-01/23-01/003;018

Ozn. za narudžbu: 6/2022

Hrvatska pošta — Croatian Post Inc. / Republika Hrvatska

ADVICE of receipt/of delivery/of payment
POVRATNICA — Obavijest o prijmu/uručenju/isplati

P-21/CN

On postal service / Poštanska služba

AR

Stamp of the office returning the advice / Otisak žiga poštanskog ureda koji vraća obavijest

Office of posting / Prijemni poštanski ured: 21405 Date / Datum 3 0 0 6 2 0 2 3

Addressee of the item / Primatelj pošiljke: Ministarstvo kulture i medija, Uprava za zaštitu kulturne baštine, konzervatorski odjel u Splitu, Poljana bb, 21000 Split

Nature of the item/Vrsta pošiljke: Registered / Preporučena; Postal parcel / Paket; Insured letter / Vrijednosna pošiljka; Amount / Iznos

N° of it / Br. pošil: AR RG 22 715 294 6 HR

Moneyorder / Uputnica; Amount / Iznos

Meets on a destination/Ispunjava se na odredištu

The item mentioned above has been duly delivered / Gore navedena pošiljka uručena je; Date / Datum 03 07 2023

Signature* / Potpis*

* The advice may be signed by the addressee or, if the regulations of the country of destination so provide, by another authorized person.
* Ovu obavijest može potpisati primatelj ili, ako to propisi odredišne države dopuštaju, druga ovlaštena osoba ili zaposlenik odredišnog poštanskog ureda.

Return to / Vratiti

Name / Ime i prezime ili naziv tvrtke: Općina Milna

Street and N° / Ulica i br.: Sridnja kala 1

Locality and country / Mjesto i država: 21405 Milna

To be filled in by the sender / Ispunjava pošiljatelj

KLASA: 350-01/23-01/003;018

Ozn. za narudžbu: 6/2022

---

pošta — Republika Hrvatska

POVRATNICA — Obavijest o prijmu/uručenju/isplati

On postal service / Poštanska služba

AR

Stamp of the office returning the advice / Otisak žiga poštanskog ureda koji vraća obavijest

Office of posting / Prijemni poštanski ured: 21405 Sen 0 6 23

Addressee of the item / Primatelj pošiljke: Ministarstvo mora, prometa i infrastructure, Lučka kapetanija Split, Obala Lazareta 1, 21000 Split

Nature of the item/Vrsta pošiljke: Registered / Preporučena; Postal parcel / Paket; Insured letter / Vrijednosna pošiljka; Amount / Iznos

N° / Br.: AR RG 22 715 309 3 HR

Moneyorder / Uputnica; Amount / Iznos

Meets on a destination/Ispunjava se na odredištu

The item mentioned above has been duly delivered / Gore navedena pošiljka uručena je; paid / isplaćena je; Date / Datum 04 07 2023

Signature* / Potpis* OPUNOMOĆENIK

* The advice may be signed by the addressee or, if the regulations of the country of destination so provide, by another autorized person.

Return to / Vratiti

Name / Ime i prezime ili naziv tvrtke: Općina Milna

Street and N° / Ulica i br.: Sridnja kala 1

Locality and country / Mjesto i država: 21405 Milna

To be filled in by the sender / Ispunjava pošiljatelj

KLASA: 350-01/23-01/003;018

Ozn. za narudžbu: 6/2022

Hrvatska pošta — Croatian Post Inc / Republika Hrvatska

ADVICE of receipt/of delivery/of payment
POVRATNICA — Obavijest o prijmu/uručenju/ispla

P-21/CN

Office of posting / Prijamni poštanski ured: 21405 — Date / Datum: 30.06.23

Addressee of the item / Primatelj pošiljke: Javna ustanova zavod za prostorno uređenje SDŽ, Domovinskog rata 2/I, 21000 Split

Nature of the item/Vrsta pošiljke: Registered / Preporučena; Postal parcel / Paket; Insured letter / Vrijednosna pošiljka; Amount / Iznos

AR RG 22 715 305 9 HR

Moneyorder / Uputnica; Amount / Iznos

Meets on a destination/Ispunjava se na odredištu

The item mentioned above has been duly delivered / uručena je; paid / isplaćena je; Date / Datum: 03.07.2023

Signature* / Potpis*

* The advice may be signed by the addressee or, if the regulations of the country of destination so provide, by another autorized person.
* Ovu obavijest može potpisati primatelj ili, ako to propisi odredišne države dopuštaju, druga ovlaštena osoba ili zaposlenik odredišnog poštanskog ureda.

On postal service / Poštanska služba

AR

Stamp of the office returning the advice / Otisak žiga poštanskog ureda koji vraća obavijest

Return to / Vratiti

To be filled in by the sender / Ispunjava pošiljatelj

Name / Ime i prezime: Općina Milna

Street and № / Ulica i br.: Sridnja kala 1

Locality and country / Mjesto i država: 21405 Milna

KLASA: 350-01/23-01/003;018

Ozn. za narudžbu: 6/2022

Hrvatska pošta — Republika Hrvatska — POVRATNICA — Obavijest o prijmu/uručenju/ispla

Office of posting / Prijamni poštanski ured: 21405 — Date / Datum: 30.06.23

Addressee of the item / Primatelj pošiljke: Javna ustanova za upravljanje zaštićenim prirodnim vrijednostima na području SDŽ, Prilaz braće Kaliterna 10, 21000 Split

Nature of the item/Vrsta pošiljke: Registered / Preporučena; Postal parcel / Paket; Insured letter

AR RG 22 715 297 7 HR

Moneyorder / Uputnica; Amount / Iznos

Meets on a destination/Ispunjava se na odredištu

The item mentioned above has been duly delivered / uručena je; paid / isplaćena je; Date / Datum: 03.07.2023

Signature* / Potpis*

* The advice may be signed by the addressee or, if the regulations of the country of destination so provide, by another autorized person.
* Ovu obavijest može potpisati primatelj ili, ako to propisi odredišne države dopuštaju, druga ovlaštena osoba ili zaposlenik odredišnog poštanskog ureda.

On postal service / Poštanska služba

AR

Stamp of the office returning the advice / Otisak žiga poštanskog ureda koji vraća obavijest

Return to / Vratiti

To be filled in by the sender / Ispunjava pošiljatelj

Name / Ime i prezime: Općina Milna

Street and № / Ulica i br.: Sridnja kala 1

Locality and country / Mjesto i država: 21405 Milna

KLASA: 350-01/23-01/003;018

Ozn. za narudžbu: 6/2022

Hrvatska pošta — Republika Hrvatska — POVRATNICA — Obavijest o prijmu/uručenju/ispla

Office of posting / Prijamni poštanski ured: 21405 — Date / Datum: 30.06.23

Addressee of the item / Primatelj pošiljke: SDŽ, Upravni odjel za graditeljstvo i prostorno uređenje, Domovinskog rata 2, 21000 Split

Nature of the item/Vrsta pošiljke: Registered / Preporučena; Postal parcel / Paket; Insured letter / Vrijednosna pošiljka; Amount / Iznos

AR RG 22 715 306 2 HR

Moneyorder / Uputnica; Amount / Iznos

Meets on a destination/Ispunjava se na odredištu

The item mentioned above has been duly delivered / uručena je; paid / isplaćena je; Date / Datum: 03.07.2023

Signature* / Potpis*

* The advice may be signed by the addressee or, if the regulations of the country of destination so provide, by another autorized person.
* Ovu obavijest može potpisati primatelj ili, ako to propisi odredišne države dopuštaju, druga ovlaštena osoba ili zaposlenik odredišnog poštanskog ureda

On postal service / Poštanska služba

AR

Stamp of the office returning the advice / Otisak žiga poštanskog ureda koji vraća obavijest

Return to / Vratiti

To be filled in by the sender / Ispunjava pošiljatelj

Name / Ime i prezime: Općina Milna

Street and № / Ulica i br.: Sridnja kala 1

Locality and country / Mjesto i država: 21405 Milna

KLASA: 350-01/23-01/003;018

Ozn. za narudžbu: 6/2022

Hrvatska pošta — Croatian Post Inc. / Republika Hrvatska

ADVICE of receipt/of delivery/of payment
POVRATNICA — Obavijest o prijmu/uručenju/isplati

P-21/CN

Office of posting / Prijamni poštanski ured: 21405
Date / Datum: 30 06 23

Addressee of the item / Primatelj pošiljke:
Ministarstvo gospodarstva i održivog razvoja, Uprava za zaštitu prirode, Radnička cesta 80, 10000 Zagreb

Nature of the item/Vrsta pošiljke
Registered / Preporučena
Postal parcel / Paket
Insured letter / Vrijednosna pošiljka
Amount / Iznos
Nº of / Br. poš: AR RG 22 715 295 0 HR
Moneyorder / Uputnica
Amount / Iznos

Meets on a destination/Ispunjava se na odredištu
The item mentioned above has been duly delivered / uručena je — paid / isplačena je
Date / Datum
Signature* / Potpis*
REPUBLIKA HRVATSKA MINISTARSTVO GOSPODARSTVA I ODRŽIVOG RAZVOJA
03-07-2023

* The advice may be signed by the addressee or, if the regulations of the country of destination so provide, by another autorized person.
* Ovu obavijest može potpisati primatelj ili, ako to propisi odredišne države dopuštaju, druga ovlaštena osoba ili zaposlenik odredišnog poštanskog ureda.

On postal service / Poštanska služba
ZAGREB AR 2023
Stamp of the office returning the advice / Otisak žiga poštanskog ureda koji vraća obavijest

Return to / Vratiti
Name / Ime i prezime ili naziv tvrtke: Općina Milna
Street and Nº / Ulica i br.: Sridnja kala 1
Locality and country / Mjesto i država: 21405 Milna
KLASA: 350-01/23-01/003;018

To be filled in by the sender / Ispunjava pošiljatelj

Ozn. za narudžbu: 6/2022

Hrvatska pošta — Croatian Post Inc. / Republika Hrvatska

ADVICE of receipt/of delivery/of payment
POVRATNICA — Obavijest o prijmu/uručenju/isplati

P-21/CN

Office of posting / Prijamni poštanski ured: 21405
Date / Datum: 30 06 23

Addressee of the item / Primatelj pošiljke:
Hrvatske vode – VGO Split
Vukovarska 35, 21000 Split

Nature of the item/Vrsta pošiljke
Registered / Preporučena
Postal parcel / Paket
Insured letter / Vrijednosna pošiljka
Amount / Iznos
Nº / Br.: AR RG 22 715 300 5 HR
Moneyorder / Uputnica
Amount / Iznos

Meets on a destination/Ispunjava se na odredištu
The item mentioned above has been duly delivered / uručena je — paid / isplačena je
Date / Datum
Signature* / Potpis*

* The advice may be signed by the addressee or, if the regulations of the country of destination so provide, by another autorized person.
* Ovu obavijest može potpisati primatelj ili, ako to propisi odredišne države dopuštaju, druga ovlaštena osoba ili zaposlenik odredišnog poštanskog ureda.

On postal service / Poštanska služba
HRVATSKA POŠTA 04.07.23-14 AR
Stamp of the office returning the advice / Otisak žiga poštanskog ureda koji vraća obavijest

Return to / Vratiti
Name / Ime i prezime ili naziv tvrtke: Općina Milna
Street and Nº / Ulica i br.: Sridnja kala 1
Locality and country / Mjesto i država: 21405 Milna
KLASA: 350-01/23-01/003;018

To be filled in by the sender / Ispunjava pošiljatelj

Ozn. za narudžbu: 6/2022

Hrvatska pošta — Croatian Post Inc. / Republika Hrvatska

ADVICE of receipt/of delivery/of payment
POVRATNICA — Obavijest o prijmu/uručenju/isplati

P-21/CN

Office of posting / Prijamni poštanski ured: 21405
Date / Datum: 30 06 23

Addressee of the item / Primatelj pošiljke:
Carinska uprava SDŽ
Vukovarska 1, 21000 Split

Nature of the item/Vrsta pošiljke
Registered / Preporučena
Postal parcel / Paket
Insured letter / Vrijednosna pošiljka
Amount / Iznos
Nº of / Br. p: AR RG 22 715 310 2 HR
Moneyorder / Uputnica
Amount / Iznos

Meets on a destination/Ispunjava se na odredištu
The item mentioned above has been duly delivered / uručena je — paid / isplačena je
Date / Datum: 30 06 23
Signature* / Potpis*

* The advice may be signed by the addressee or, if the regulations of the country of destination so provide, by another autorized person.

On postal service / Poštanska služba
HRVATSKA POŠTA 04.07.23-14 AR
Stamp of the office returning the advice / Otisak žiga poštanskog ureda koji vraća obavijest

Return to / Vratiti
Name / Ime i prezime ili naziv tvrtke: Općina Milna
Street and Nº / Ulica i br.: Sridnja kala 1
Locality and country / Mjesto i država: 21405 Milna
KLASA: 350-01/23-01/003;018

To be filled in by the sender / Ispunjava pošiljatelj

Ozn. za narudžbu: 6/2022

Hrvatska pošta — Croatian Post Inc. / Republika Hrvatska — ADVICE of receipt/of delivery/of payment — POVRATNICA — Obavijest o prijmu/uručenju/isplati — P-21/CN

Office of posting / Prijemni poštanski ured: 21405 — Datum: 30 06 23

Addressee of the item / Primatelj pošiljke: **Hrvatske šume d.o.o. Ul. Vladimira Nazora 2 21400 Supetar**

Nature of the item/Vrsta pošiljke: Registered / Preporučena; Postal parcel / Paket; Insured letter / Vrijednosna pošiljka; Amount / Iznos

N° of / Br. pc: AR RG 22 715 317 8 HR

Moneyorder / Uputnica; Amount / Iznos

Meets on a destination/Ispunjava se na odredištu

The item mentioned above has been duly / Gore navedena pošiljka delivered / uručena je; paid / isplaćena je — Date / Datum: 05 07 2023

Signature* / Potpis*

UPUTNICA

* The advice may be signed by the addressee or, if the regulations of the country of destination so provide, by another autorized person.
* Ovu obavijest može potpisati primatelj ili, ako to propisi odredišne države dopuštaju, druga ovlaštena osoba ili zaposlenik odredišnog poštanskog ureda.

On postal service / Poštanska služba — AR — Stamp of the office returning the advice / Otisak žiga poštanskog ureda koji vraća obavijest

Return to / Vratiti — To be filled in by the sender / Ispunjava pošiljatelj

Name / Ime i prezime ili naziv tvrtke: *Općina Milna*

Street and N° / Ulica i br.: *Sridnja kala 1*

Locality and country / Mjesto i država: *21405 Milna*

KLASA: 350-01/23-01/003;018

Ozn. za narudžbu: 6/2022

Office of posting / Prijemni poštanski ured: 21405 — Datum: 30 06 23

Addressee of the item / Primatelj pošiljke: **Lučka kapetanija - Ispostava Milna Riva 7, 21405 Milna**

Nature of the item/Vrsta pošiljke: Registered / Preporučena; Postal parcel / Paket; Insured letter / Vrijednosna pošiljka; Amount / Iznos

N° / Br.: AR RG 22 715 311 6 HR

Moneyorder / Uputnica; Amount / Iznos

Meets on a destination/Ispunjava se na odredištu

The item mentioned above has been duly / Gore navedena pošiljka delivered / uručena je; paid / isplaćena je — Date / Datum: 05 07 2023

Signature* / Potpis*

* The advice may be signed by the addressee or, if the regulations of the country of destination so provide, by another autorized person.
* Ovu obavijest može potpisati primatelj ili, ako to propisi odredišne države dopuštaju, druga ovlaštena osoba ili zaposlenik odredišnog poštanskog ureda.

On postal service / Poštanska služba — AR — Stamp of the office returning the advice / Otisak žiga poštanskog ureda koji vraća obavijest

Return to / Vratiti — To be filled in by the sender / Ispunjava pošiljatelj

Name / Ime i prezime ili naziv tvrtke: *Općina Milna*

Street and N° / Ulica i br.: *Sridnja kala 1*

Locality and country / Mjesto i država: *21405 Milna*

KLASA: 350-01/23-01/003;018

Ozn. za narudžbu: 6/2022

Hrvatska pošta — Croatian Post Inc. / Republika Hrvatska — POVRATNICA — Obavijest o prijmu/uručenju/isplati — P-21/CN

Office of posting / Prijemni poštanski ured: 21405 — Datum: 30 06 23

Addressee of the item / Primatelj pošiljke: **MUP – Policijska uprava SDŽ, Sektor pravnih, financijskih i teh. poslova, Trg hrvatske bratske zajednice 9, 21000 Split**

Nature of the item/Vrsta pošiljke: Registered / Preporučena; Postal parcel / Paket; Insured letter / Vrijednosna pošiljka; Amount / Iznos

N° / Br.: AR RG 22 715 302 8 HR

Moneyorder / Uputnica; Amount / Iznos

Meets on a destination/Ispunjava se na odredištu

The item mentioned above has been duly / Gore navedena pošiljka delivered / uručena je; paid / isplaćena je — Date / Datum

Signature* / Potpis* — 03-07-2023

* The advice may be signed by the addressee or, if the regulations of the country of destination so provide, by another autorized person.
* Ovu obavijest može potpisati primatelj ili, ako to propisi odredišne države dopuštaju, druga ovlaštena osoba ili zaposlenik odredišnog poštanskog ureda

On postal service / Poštanska služba — AR — Stamp of the office returning the advice / Otisak žiga poštanskog ureda koji vraća obavijest

Return to / Vratiti — To be filled in by the sender / Ispunjava pošiljatelj

Name / Ime i prezime ili naziv tvrtke: *Općina Milna*

Street and N° / Ulica i br.: *Sridnja kala 1*

Locality and country / Mjesto i država: *21405 Milna*

KLASA: 350-01/23-01/003;018

REPUBLIKA HRVATSKA
MINISTARSTVO UNUTARNJIH POSLOVA
POLICIJSKA UPRAVA
SPLITSKO-DALMATINSKA

Ozn. za narudžbu: 6/2022

Hrvatska pošta — Croatian Post Inc. / Republika Hrvatska

ADVICE of receipt/of delivery/of payment
POVRATNICA — Obavijest o prijmu/uručenju/ispl...

P-21/CN

Office of posting / Prijamni poštanski ured: 21405 — Datum: 9.0 6 23 | 2 0

Addressee of the item / Primatelj pošiljke: HOPS d.o.o., Odjel za izgradnju Split, Kneza Ljudevita Posavskog 5, 21000 Split

Nature of the item/Vrsta pošiljke: Registered / Preporučena; Postal parcel / Paket; Insured letter; Amount / Iznos

Nº of / Br. po: AR RG 22 715 315 5 HR

Moneyorder / Uputnica; Amount / Iznos

Meets on a destination/Ispunjava se na odredištu

The item mentioned above has been duly delivered / uručena je; paid / isplačena je

Date / Datum: 14 07 2023

Signature* / Potpis*: HOPS d.d., Zagreb — Područje Split

* The advice may be signed by the addressee or, if the regulations of the country of destination so provide, by another autorized person.
* Ovu obavijest može potpisati primatelj ili, ako to propisi odredišne države dopuštaju, druga ovlaštena osoba ili zaposlenik odredišnog poštanskog ureda.

On postal service / Poštanska služba

Stamp of the office returning the advice / Otisak žiga poštanskog ureda koji vraća obavijest

AR

Return to / Vratiti

To be filled in by the sender / Ispunjava pošiljatelj

Name / Ime i prezime ili naziv firme: Općina Milna

Street and Nº / Ulica i br.: Sridnja kala 1

Locality and country / Mjesto i država: 21405 Milna

KLASA: 350-01/23-01/003;018

Ozn. za narudžbu: 6/2022 — Hrvatska pošta

Hrvatska pošta — Republika Hrvatska

POVRATNICA — Obavijest o prijmu/uručenju/ispl...

P-21/CN

Office of posting / Prijamni poštanski ured: 21405 — Datum: 30.0 6 23 | 2 0

Addressee of the item / Primatelj pošiljke: Hrvatska regulatorna agencija za mrežne djelatnosti, Ulica R. Frangeša Mihanovića 9, 10000 Zagreb

Nature of the item/Vrsta pošiljke: Registered / Preporučena; Postal parcel / Paket; Insured letter / Vrijednosna pošiljka; Amount / Iznos

Nº of / Br. poš: AR RG 22 715 301 4 HR

Moneyorder / Uputnica; Amount / Iznos

Meets on a destination/Ispunjava se na odredištu

The item mentioned above has been duly delivered / uručena je; paid / isplačena je

Date / Datum: 03 -07- 2023

Signature* / Potpis*

ZAGREB 2023

* The advice may be signed by the addressee or, if the regulations of the country of destination so provide, by another autorized person.
* Ovu obavijest može potpisati primatelj ili, ako to propisi odredišne države dopuštaju, druga ovlaštena osoba ili zaposlenik odredišnog poštanskog ureda.

On postal service / Poštanska služba

Stamp of the office returning the advice / Otisak žiga poštanskog ureda koji vraća obavijest

AR

Return to / Vratiti

To be filled in by the sender / Ispunjava pošiljatelj

Name / Ime i prezime ili naziv firme: Općina Milna

Street and Nº / Ulica i br.: Sridnja kala 1

Locality and country / Mjesto i država: 21405 Milna

KLASA: 350-01/23-01/003;018

Ozn. za narudžbu: 6/2022 — Hrvatska pošta

Hrvatska pošta — Republika Hrvatska

POVRATNICA — Obavijest o prijmu/uručenju/ispl...

P-21/CN

Office of posting / Prijamni poštanski ured: 21405 — Datum: 30.0 6 23 | 2 0

Addressee of the item / Primatelj pošiljke: Ministarstvo obrane, Uprava za materijalne resurse, Trg kralja Petra Krešimira IV/1, 10000 Zagreb

Nature of the item/Vrsta pošiljke: Registered / Preporučena; Postal parcel / Paket; Insured letter / Vrijednosna pošiljka; Amount / Iznos

Nº of / Br. poš: AR RG 22 715 304 5 HR

Moneyorder / Uputnica; Amount / Iznos

Meets on a destination/Ispunjava se na odredištu

The item mentioned above has been duly delivered / uručena je; paid / isplačena je

Date / Datum: 05 07 2023

Signature* / Potpis*

* The advice may be signed by the addressee or, if the regulations of the country of destination so provide, by another autorized person.
* Ovu obavijest može potpisati primatelj ili, ako to propisi odredišne države dopuštaju, druga ovlaštena osoba ili zaposlenik odredišnog poštanskog ureda

On postal service / Poštanska služba

Stamp of the office returning the advice / Otisak žiga poštanskog ureda koji vraća obavijest

AR

Return to / Vratiti

To be filled in by the sender / Ispunjava pošiljatelj

Name / Ime i prezime ili naziv firme: Općina Milna

Street and Nº / Ulica i br.: Sridnja kala 1

Locality and country / Mjesto i država: 21405 Milna

KLASA: 350-01/23-01/003;018

Ozn. za narudžbu: 6/2022 — Hrvatska pošta

2. PODACI O JAVNOM IZLAGANJU

2.1. Zapisnik s ponovnog javnog izlaganja, s popisom **nazočnih na javnom izlaganju o** *Prijedlogu* I. ID PPUO Milna

REPUBLIKA HRVATSKA
SPLITSKO-DALMATINSKA
ŽUPANIJA
OPĆINA MILNA
Jedinstveni upravni odjel

KLASA: 350-01/23-01/003
URBROJ: 2181-32-01/1-23-026
Milna, 19. srpnja 2023. godine

Na temelju članka 99. Zakona o prostornom uređenju („Narodne novine", broj 153/13, 65/17, 114/18, 39/19 i 98/19), pročelnik JUO Općine Milna, kao odgovorna osoba za provođenje javne rasprave izrađuje

ZAPISNIK O
JAVNOM IZLAGANJU U SKLOPU PONOVNE JAVNE RASPRAVE O PRIJEDLOGU I. IZMJENA I DOPUNA PROSTORNOG PLANA UREĐENJA OPĆINE MILNA

Sukladno Zaključku načelnika Općine Milna, KLASA: 350-01/23-01/003, URBROJ: 2181-32-01/1-23-016, Jedinstveni upravni odjel Općine Milna objavio je Ponovnu Javnu raspravu o prijedlogu I. Izmjena i dopuna Prostornog plana uređenja Općine Milna.

Ponovna Javna rasprava o prijedlogu I. Izmjena i dopuna Prostornog plana uređenja Općine Milna traje 30 kalendarskih dana, u razdoblju od 03. srpnja 2023. godine do 01. kolovoza 2023.

Ponovno Javno izlaganje o Prijedlogu Plana održano je dana 19. srpnja (srijeda) 2023. godine u prostoriji školske knjižnice Osnovne škole „Milna", Žalo 15, 21 405 Milna s početkom u 10:00 sati.

Prisutni predstavnici izrađivača Plana:
- voditelj izrade Plana: prof.dr.sc. Nenad Lipovac, dipl.ing.arch.

Prisutne stranke Nositelja izrade Plana:
- Jedinstveni upravni odjel Općine Milna (Toni Domazet – pročelnik JUO, Martina Mladinić – administrativna tajnica, Tea Marinović – administrativni referent) i načelnik Općine Milna Frane Lozić

Prisutne stranke: (prema popisu u privitku Zapisnika)

Javno izlaganje otvorio je pročelnik JUO Općine Milna, pozdravivši sve nazočne te je dao riječ općinskom načelniku Frani Loziću.

Općinski načelnik Frane Lozić je obrazložio osnovne razloge zbog čega se ponavlja javna rasprava navodeći kao razloge sljedeće:
1. Zbog planiranja pomorskog tunela Brač – Šolta, a prema PPSDŽ te obuhvata Lučkog područja unutar luke Milna i luke Bobovišća na moru sukladno članku 98. Zakona o prostornom uređenju javna rasprava mora trajati 30 dana;
2. Nakon temeljne javne rasprave prihvaćeni su određeni zahtjevi fizičkih i pravnih osoba čime su ispunjeni uvjeti članka 104. istog Zakona za ponavljanje javne rasprave. Te prihvaćene primjedbe odnose se na izmještanje pristupne ceste do pomorskog tunela, a prema zahtjevima stanovnika i Mjesnog odbora Bobovišća na moru prihvaćeno je da se za određeni dio GPN Bobovišća na moru propiše izrada Urbanističkog plana uređenja, potom na temelju Idejnog rješenja preoblikovala se površina R2 SRC „STANKO POKLEPOVIĆ - ŠPACO" unutar GPN Milna, nadalje uvedena su

1

ograničenja OPG – ova u smislu površina na kojem se nalaze šume i promjena uvjeta za uređenje i izgradnju građevinskih čestica na području pojedinih naselja (kig, kis, broj nadzemnih etaža).

Nakon izlaganja općinskog načelnika, Pročelnik JUO Toni Domazet je dao riječ Prof.dr.sc. Nenad Lipovac – odgovornom voditelju izrade predmetnog Plana.

Prof.dr.sc. Nenad Lipovac pozdravio je sve prisutne u ime izrađivača Prijedloga Plana te ukratko prezentirao prijedlog Plana za ponovnu javnu raspravu, proceduru izrade i donošenja Prijedloga Plana propisanu Zakonom o prostornom uređenju te planiranu dinamiku donošenja Plana. Posebno je potrebno naglasiti da za vrijeme trajanja javne rasprave sve primjedbe i prijedloge valja dostaviti čitko napisane i potpisane vlastoručno.

Nakon javnog izlaganja, pročelnik JUO Općine Milna Toni Domazet je otvorio javnu raspravu te je prisutnim strankama dao mogućnost davanja primjedbi, prijedloga, mišljenja, sugestija i postavljanja pitanja.

PITANJA:

S.T. pita slijedeća pitanja:

1. Traži obrazloženje širenja ceste na pomorskom dobru odnosno koja će namjena biti tog širenja, da li će se raditi komunalni vezovi, luka ili plaža?

Prof.dr.sc. Nenad Lipovac odgovara da je to samo prijedlog, ali je propisana obvezna izrada UPU-a za to područje i tim UPU – om će biti određena namjena prostora kao i infrastrukturni zahvati između ostalog i ceste te namjena na području pomorskog dobra.

2. Zašto ne bi bilo proširenje postojećeg puta s gornje strane parcele gdje ima 6,7 vlasnika kuća?

Prof.dr.sc. Nenad Lipovac odgovara da je ovo samo Prijedlog i da je on radio s katastarskih podloga koje je Općina službeno dobila od Državne geodetske uprave, a za izradu UPU – a biti će potrebno od ovlaštenog geodeta napraviti geodetsko katastarsku podlogu gdje će biti vidljive slojnice da bi se točno moglo ucrtati planirane ceste, a za potrebe zahvata na pomorskom dobru izraditi će se i batimetrija mora. Tijekom izrade UPU – a uvažavati će se potrebe Mjesnog odbora i građana Bobovišća na moru.

S.P. se javlja za riječ i kaže kako je ona ovaj put napisala primjedbe i prijedloge kako bi bila što konciznija jer ovo je njena detaljna analiza Prijedloga Izmjena i dopuna Plana u odnosu na postojeću Uredbu o zaštićenom obalnom pojasu koja nije na snazi, ali je inkorporirana u članku 45., 46. i 47. Zakona o prostornom uređenju koji je zadnje izmijenjen u 2023. godini. I sada to otprilike ovako izgleda i jako je bitno da ljudi to čuju jer ima ljudi drugačije struke pa ne mogu to iz analizirati kao što je ona mogla i ona isključivo govori za Bobovišće jer je od tamo te je zanima slijedeće:
1. Da li su IDPPUO Milna izrađene u skladu s Uredbom tj. Zakonom o prostornom uređenju? Navodi da je na prethodnoj javnoj raspravi dostavila prijedloge i primjedbe na IDPPUO Milna na temelju iskustva življenja u Bobovišća i rada biroa koji preko 40 godina izrađuje projekte za kuće na Braču, ali njeni prijedlozi i primjedbe uglavnom nisu prihvaćeni iako su imali podlogu iz Uredbe o uređenju i zaštiti zaštićenog obalnog pojasa mora, specifičnosti terene i izgradnje, „bježanja" od unificiranih odredbi koje se primjenjuju po čitavoj Hrvatskoj bez obzira na različitost regije. Stoga, naknadno i detaljno uspoređujući predložene IDPPUO Milna u dijelu koji se odnosi na Bobovišće na moru sa Zakonom o prostornom uređenju (u kojem su inkorporirane smjernice i naredbe iz Uredbe) konstatira da ovaj Plan nije usklađen s tim dokumentom. Iz Zakona o prostornom uređenju izdvaja članke i podcrtane stavke iz poglavlja 4.2. Zaštićeno obalno područje mora čije odredbe ovaj Plan nije poštivao te ih redom navodi:
Članak 46. u ZOP- u se prostornim planiranjem mora:

2

- Očuvati i sanirati ugrožena područja prirodnih, kulturno povijesnih i tradicijskih vrijednosti obalnog i zaobalnog krajolika te poticati prirodnu obnovu šuma i autohtone vegetacije
- Uvjetovati razvitak infrastrukture, zaštitom i očuvanjem vrijednosti krajolika
- Ograničiti međusobno povezivanje i duž obalno proširenje postojećih građevinskih područja

Članak 47.

- U prostoru ograničenja ne mogu se osnivati nova naselja, odrediti novi izdvojeni dijelovi građevinskog područja naselja, a postojeći izdvojeni dijelovi građevinskog područja naselja ne mogu se proširivati u pojasu od 100m od obalne crte

Nakon izlaganja članaka Zakona navodi svoj zaključak, a on glasi: „Evidentno je da je proširenje i povezivanje dviju izdvojenih građevinskih zona Mihoj rat istok i zapad sa naseljem Bobovišće na moru izvršeno sa ciljem da se omogući izgradnja velikog broja novih parcela na zahtjev njihovih vlasnika, a protivno Zakonu o prostornom uređenju (članak 46. stavak 6. i članak 47. stavak 2.).“
Također kaže kako je evidentno je da je predloženom nerazvrstanom prometnicom za koju je danas na raspravi čula da će put biti širine 4.5 m, a koja podrazumijeva visoke potporne zidove koji izlaze iz mora i prekrivaju stijene umjesto postojeće pješačko kolne komunikacije prilagođene terenu što znači da je zanemaren članak 46. stavak 5. u kojem se uvjetuje razvitak infrastrukture zaštitom i očuvanjem vrijednosti krajolika. Zbog navedenih razloga kaže kako je neophodno zatražiti Ocjenu o procjeni utjecaja takve prometnice na okoliš. Također, pored zanemarivanja smjernica i odredbi Zakona koji se odnosi na ZOP bitno je da se napomene i upitan sastav tima izrađivača ovog Plana koji je po njenom mišljenju doprinio lošem rezultatu. Naime, kao izrađivači plana navedeni su samo voditelj i suradnica arhitekti, a nedostaju ovlašteni suradnici pojedinih struka koje voditelj usmjerava i koordinira u okviru zacrtanog koncepta Plana. Sudjelovanje ovlaštenih stručnih suradnika u izradi Plana zamijenili su prijedlozi i dokumenti poslani iz nadležnih javnih poduzeća koji su po Zakonu trebali dati uvjete prije izrade Plana te suglasnost na izrađeni Plan te kaže kako je takva rabota u suprotnosti sa člankom 83. stavak 1. i stavak 3. Zatim za kraj citira Zaključak „Da je u izradi ovog Plana sudjelovao ovlašteni stručni suradnik za promet tada sigurno u Planu ne bi pisalo da je maksimalni nagib ceste 27% umjesto 12% (u izuzetnim slučajevima 15%), a u suradnji s inženjerem za kanalizaciju našao bi povoljniji prijedlog za pješačko kolnu komunikaciju uz more jer je sa stručnjacima provjereno da je to moguće. Da je u izradi ovog Plana sudjelovao stručnjak za zaštitu kulturnih dobara tada sigurno ne bi prošao prijedlog da dodatna izgradnja na južnim padinama vale pojačanim prometom ugrožavaju Kaštel Gligo (zaštićeni spomenik kulture nulte kategorije), a koji je već sada zajedno s pripadajućim dijelom rive ugrožen postojećim prometom. Da je u izradi ovog Plana sudjelovao stručnjak iz područja zaštite prirode tada bi sigurno voditelj Plana bio upoznat s činjenicom da je samo nikli bor zaštićen i ne bi ignorirao šumicu zapadno od Šepurina, ne bi Planom stvarao uvjete za devastaciju prirodne obale nasipanjem terena i izgradnjom visokih potpornih zidova (veće od 3m), ne bi ukidao postojeće građevinske parcele na obroncima Ilovice i predvidao nove u dolini jer bi ga stručnjak upozorio na posljedice velikih bujica u bračkim tijesnim i dugim dolinama.“ Kao prilog svom izlaganju dodaje dopis prof.dr.sc. Duška Kečkemeta Općini Milna, a koji dan Mjesnom odboru Bobovišće na moru dan 05.01. 2012. vezano za prijedlog UPU – a Bobovišća, tek toliko da se prisjete kako je razmišljao znalac i zaljubljenik u svoje mjesto. Za sam kraj kaže kako se u ovom Prijedlogu Plana ne vide urbanistička rješenja već samo trgovanje parcelama pogotovo pogodovanje vlasnicima parcela u Mihoj dolcu i trgovanje parcelama u Šumici zapadno od Ilovice.

Prof.dr.sc. Nenad Lipovac odgovara na pitanje ovlaštenih osoba za izrađivanje Plana te kaže kako prema Zakonu o zaštiti i očuvanju kulturnih dobara konzervatorske podloge može dati samo ovlaštena osoba iz konzervatorskog odjela, a za Općinu Milna nije napravljena nijedna nova podloga osim one iz 2006. godine i koja je u potpunosti zadržana. Za tadašnji važeći Plan rađena je i Studija prirodne baštine koja je upravo na tom poluotoku u Bobovišća na moru predložila da se zaštititi kao zaštićeni krajobraz. To je bio prijedlog iz 2007. godine, a sada su u 2023. godini tj, u ovih 15 godina Ministarstvo nije našlo razlog da se zaštiti. U PP SDŽ to je napravljeno samo zato što je korišten podatak iz važećeg plana Općine Milna. U registru zaštićenih prema Zakonu o zaštiti prirode zaštićeni krajobraz za ovo područje Milne nije naveden. Dakle, to nije prihvaćeno i nije uvedeno. Za prigovore

da ne postoje urbanistička rješenja Prof.dr.sc. Nenad Lipovac kaže da treba upozorit sve da postoje velika razlika između pojma urbanizam i prostorno planiranje jer sama riječ prostorno planiranje obuhvaća cijeli prostor, a urbanizam ulazi u detalje i ponavlja kako se urbanizam radi na detaljnim podlogama prvenstveno geodetsko katastarskim gdje se vide slojnice, a prostorni plan to ne koristi.

Z.P. kaže kako bi se osvrnuo na 2 nezakonitosti u Prijedlogu Plana. Prva nezakonitost je da je prvi javni uvid sukladno članku 98. stavak 4. Zakona o prostornom uređenju trebao trajati 30 kalendarskih dana, a trajao je 11 kalendarskih dana i sada je ponovni javni uvid koji traje 30 kalendarskih dana međutim prijedloge, mišljenja i prigovore može dati samo na ono što se mijenjalo nakon prvog izlaganja i kaže kako bi to trebalo promijeniti i staviti da se može na sve članke odredba Plana žaliti u ovih 30 dana. Druga nezakonitost je obveza donošenja UPU – a na česticama koje su van građevne i da bi te čestice trebale biti označene drugom bojom, npr. zelena površina

Prof.dr.sc. Nenad Lipovac kaže da je ovo karta građevinskih područja i da se na takvim kartama ne označavaju zelene površine. Također postavio je kontra pitanja u kojem to Zakonu je propisano ograničenje obuhvata UPU – a jer isti može obuhvaćati i područja koja nisu građevinska. Širi obuhvati UPU – a ,u ovom slučaju UPU Mihoj rat, ovim Planom planira se prije svega radi planiranja komunalne infrastrukture, odnosno konačnog cestovnog rješenja tog područja

Z.P. kaže da je njegova parcela u bijelom i da on s njom ne može ništa dok se ne donese UPU, a on garantira da se taj UPU neće nikada izglasati. Također kaže kako je po odredbi Prijedloga plana predviđen ZIP line koja je po njemu glupost ravna tunelu i na toj čestici gdje se predviđa je on jedan od nasljednika i to mogu slobodno izbaciti iz Prijedloga Plana.

D.B kaže kako bi se on osvrnuo na tunel za Šoltu i on je jedan od onih koji su prvi pisali primjedbu u prvom čitanju i ona je donekle uvažena. On može razumjeti da se u županijskom planu može predvidjeti trasa tunela, ali općinski plan bi trebao biti precizniji i to je njegov svrha i sada ponovno imaju precrtanu trasu tunela iz županijskog plana, a ta trasa tunela prelazi preko parcele čiji je on jedan od 4 vlasnika izvorno legalnih kuća. Navodi kako su prvom trasom tog tunela presjekli njegov parcelu, a sada prelazi preko OPG – a za koji je izdana građevinska dozvola. On ne može raspolagati svojom nekretninom jer ako bi je htio prodati nitko normalan je neće kupiti, ako županijskim i općinskim planom preko parcele prolazi cesta.

Prof.dr.sc. Nenad Lipovac na ovo je odgovorio da trasa samog tunela kao i prilazna cesta do tunela je prenesena iz PPSDŽ, a obzirom da PPSDŽ se radi na kartama 1:25000 sama je trasa načelna pa je tako i u ovom Planu načelno planirana. U trenutku kada se bude radilo Idejno rješenje točna trasa će biti utvrđena.

N.L. pita slijedeća pitanja:

1. Kako se u Prostornom planu može staviti tunel, a da oni nemaju uvid u feasibility studiju tj. studiju opravdanosti ulaganja u projekt? Ona razumije da je to futuristički projekt, ali će oni kao generacija poreznih obveznika morati financijski sudjelovati u projektu.

2. Kako se može raditi Prostorni plan bez studije utjecaja na okoliš, a u ovom slučaju kanalizacijski izljev ispred uvala Bobovišća na moru?

Prof.dr.sc. Nenad Lipovac odgovara da se Studija utjecaja na okoliš nekog zahvata u prostoru radi kada se radi idejni projekt tog zahvata. Ono što su oni zaprimili od Vodovoda Brač to su idejna rješenja i oni su uvršteni kao takvi, a temeljem toga će se raditi idejni projekt i temeljem Uredbe o zaštiti okoliša prije ishođenja građevinske dozvole će se ići u izradu Studije utjecaja na okoliš. Općine ja zatražila od nadležnog ureda za zaštitu okoliša u Županiji očitovanje da li je planiranje zahvate Izmjenom i dopunom Prostornog plana potrebno napraviti Stratešku procjenu, a odgovor je bio

4

negativan jer je već sve napravljeno na razini županijskog plana te je ukratko objasnio potrebu izrade strateške procjene utjecaja na okoliš.

N.L. kaže kako je Prof.dr.sc. Nenad Lipovac upravo rekao da nije bilo potrebno ucrtavati kanalizacijske izljeve u Prostorni plan.

Prof.dr.sc. Nenad Lipovac odgovara da on mora ucrtati idejno rješenje.

N.L. kaže kako ne može jer nema ozbiljne studije utjecaja na okoliš na što joj Prof.dr.sc. Nenad Lipovac ponavlja da se Studija utjecaja na okoliš radi temeljem Idejnog projekta.

N.L. traži da joj Prof.dr.sc. Nenad Lipovac objasni feasibility studiju tunela Milna – Šolta na što joj Prof.dr.sc. Nenad Lipovac odgovara da je to pitanje trebala postaviti prije 3 godine kada je bila javna rasprava o Županijskom planu.

N.L. kaže kako se ta studija za ove 3 godine sigurno promijenila i traži da se prije donošenja konkretnih projekata pokaže studija.

Pročelnik JUO Toni Domazet prepušta riječ općinskom načelniku Frani Loziću.

Općinski načelnik Frane Lozić kaže kako bi se htio osvrnuti na par izlaganja koja su bazirana više-manje na Bobovišća na moru. On je tada kao načelnik 2021. godine kada se donosio Županijski plan, a već su tada bile proveden dvije javne rasprave na kojima tada nije bio jer je stupio na dužnost načelnika 2018. godine, a to je bio prijedlog idejnog rješenja koje je ucrtano prema Županijskom Prostornom planu šireg područja, a oni su kao jedinica lokalne samouprave dužni ucrtati u Prostorne planove jedinica lokalne samouprave jer zakonska obveza svakog JLS – a je uskladiti svoj plan sa Planom šireg područja, a kako će izgledati tunel, kuda će prolaziti cesta to se raspravljalo na niz skupova na razini Županije i drugih institucija i kako će to sve izgledati nitko ne može znati i da li će uopće doći do toga. Ono što je bila obveza njih kao Općine je izrada ocjene o potrebi procjene studije utjecaja na okoliš, a koja je izrađena od strane ovlaštenih tijela, a od države je odobrena i tako ide proces donošenja Izmjena i dopuna Prostornog plana. Dakle nije bilo tko ni na bilo koji način radio spomenutu Studiju. I sve ovo što govori o tunelu odnosi se i na odvodnju i vodoopskrbu u kojem sudjeluju javnopravna tijela i ispravlja Prof.dr.sc. Nenad Lipovac da nije Vodovod Brač predao Idejna rješenja već Hrvatske vode kojima je upućen zahtjev za izdavanjem njihovih posebnih uvjeta i ti posebni uvjeti su dostavljeni Općini i Županiji prilikom izrade Prostornog plana SDŽ. Navodi kako može navesti još dosta stvari za koje gospođa Peračić kaže da su protuzakoniti pa joj kaže da postoje nadležna tijela koja će u procesu Izrade i donošenja ovih I.IDPPUO Milne utvrditi da li je nešto u skladu sa Zakonom i Planom šireg područja. Svaki Plan prije donošenja od strane predstavničkog tijela JLS se upućuje Javnoj ustanovi za prostorno uređenje SDŽ koje daje mišljenje, a onda se upućuje Ministarstvu prostornog uređenja, graditeljstva i državne imovine na ishođenje suglasnosti. Dakle predstavničko tijelo JLS donosi Plan po prethodno ishođenoj suglasnosti spomenutog Ministarstva. Podsjeća gospođu Peračić i gospodu Lokošek na 2007. godinu kada se temeljem Uredbe o zaštiti obalnog područja RH o kojoj priča gospođa Peračić Općina Milna u Prostronom planu morala smanjiti građevinska područja za 30 % , između ostalog i za područje GPN Bobovišće na moru pa je pita da li bi on trebao donijeti svu dokumentaciju u kojoj su tada vlasnici zemljišta u Bobovišće na moru masovno davali primjedbe na to smanjenje. Međutim, za čudo sjeća se da je tada gospođa Peračić i mnogi drugi od diskutanata na ovoj javnoj raspravi godine pisali gomile primjedbi da se ne smanjuju građevinska područja Bobovišća na moru. Napominje da je tada Općina Milna ukupno smanjila građevinska područja za preko 1.000,000,00 m2. Osvrće se i na riječi S.P. da se pogoduje nekome na što S.P. kaže da je nije rekla da pogoduje on nego Plan, a općinski načelnik Frane Lozić joj kaže da taj Plan netko izrađuje i Plan se izrađivao putem danih prijedloga kako državnih institucija tako i pravnih i fizičkih osoba. Nadalje, zaključuje da li je ispravno i uopće potrebno kroz ove ID PPUO Milne zadržavati ona građevna područja koja su već 50 godina građevna, a do dana danas se nisu privela svrsi dok sa druge strane neka druga potencijalna područja postaju vječni taoci upravo iz

5

razloga što se 2007. godine prvo smanjivala građevinska područja, a onda se evo već preko 50 godina nisu dovodile nikakve značajne investicije, a slijedom čega po toj logici teško koje naselje može dosegnuti onih zakonskih 80 % izgrađenosti da bi se eventualno GPN širio za 20 %. U pogledu njezinog izlaganja u svezi krajobrazne zaštite naselja Bobovišća na moru podsjetio je gospođu Peračić da je upravo ona autorica DPU Mihoj rat u kojemu je propisala višestruko veće kig i kis – ove zanemarujući potpuno zeleni krajobraz, a da ne govori o površinama neke društvene namjene.

D.K. pita ima li ikakve logike da predviđeni put u Bobovišća na moru ide u 2 trake jer ove godine kada se taj put trebao betonirati u 2 dana pristiglo je 150 žalbi vezane za uređenje puta? Navodi kako bi bilo bolje da se put s gornje strane parceli na Punti proširi.

Prof.dr.sc. Nenad Lipovac odgovara da nije on rekao da će to biti put širine 5m već da će se kroz UPU odrediti gdje će put biti i kolika će mu biti širina.

A.T. pita slijedeća pitanja:

1. Koji je Zaključak Prof.dr.sc. Nenada Lipovca za Bobovišća na moru na Punti gdje je na prvom izlaganju rekao da se mora povezati po Zakonu, a sada ne mora?

Prof.dr.sc. Nenad Lipovac na kartografskom prikazu je pokazao dio u kojem je napravljen spoj.

2. pitanje je vezano za izgradnju unutar ZOP-a van ograničenja tj. nigdje u Županijskom planu ni u Zakonu o prostornom uređenju ne može naći da se na površini od 3 h može graditi objekt od 400m2. Navodi da u Županijskom planu u članku 111. piše da se može graditi stambeni objekt do 150m2, a u prijedlogu plana Općine Milna piše da se na 2 h može graditi objekt od 400m2.

Prof.dr.sc. Nenad Lipovac odgovara da Županijski plan nije u skladu sa Zakonom, ali da će provjeriti i kaže joj da napiše primjedbu.

S obzirom kako nitko više nema pitanja, pročelnik JUO Toni Domazet zatvara javno izlaganje.

Javno izlaganje je završilo u 11:36 sati.

REPUBLIKA HRVATSKA OPĆINA MILNA JEDINSTVENI UPRAVNI ODJEL SPLITSKO-DALMATINSKA ŽUPANIJA

Pročelnik JUO
Toni Domazet

6

Rbr.	Ime i prezime	adresa	kontakt broj	potpis
1.	PETAR MLADINIĆ			
2.	Ante Markusović			
3	Pontoprili Josip			
4	DALIBOR BONACCI			
5	ANTE OZRETIĆ			
6	SLAĐANA KARIN			
7	ZORIĆ MATICA			
8	LADEZNLAJTGR ANKA			
9.	ZORAN PAJIĆ			
10	ŽELJA JUKŠIĆ			
11	SREĆKO POKLEPOVIĆ			
12	LUKA POKLEPOVIĆ			
13	TONŠI BARIŠIĆ			
14	PETAR BARIŠIĆ			

Rbr.	Ime i prezime	adresa	kontakt broj	potpis
15	EMIL SKARE			
16	PETAR AFRIĆ			
17	VINKO AFRIĆ			
18.	TONI DOMAZET			
19.	Teo Mavinović			
20.	Martina Mlaćkić			
21.	FRANE JOZIĆ			

3. SUDIONICI U JAVNOJ RASPRAVI

3.1. Javnopravna tijela

Javno pravnim tijelima iz Odluke (24) o izradi I. ID PPUO Milna dostavljena je obavijest o održavanju ponovne javne rasprave, o mjestu uvida u *Prijedlog I. ID PPUO Milna* te načinu podnošenja zahtjeva, primjedbi ili prijedloga (preslike dostavnica s potvrdom o prijemu istog su u poglavlju 1.6. ovog ***Izvješća***.

Na *Prijedlog I. ID PPUO Milna* u propisanom roku zaprimljeno je sedam (7) zahtjeva/primjedbi/prijedloga/očitovanja, dok se ostali nisu očitovali u propisanom roku te se smatra da isti nemaju nikakvih primjedbi/prijedloga na *Prijedlog I. ID PPUO Milna*.

r.br. iz Obavijesti	JAVNOPRAVNO TIJELO	OČITOVANJE	ODGOVOR
5	Ministarstvo poljoprivrede	Upućuje na Mišljenje Hrvatskih šuma	ZAHVALJUJEMO NA OBAVIJESTI
7	HRVATSKE VODE	Prijedlog Plana usklađen je s planiranim rješenjima Hrvatskih voda za upravljanjem vodnim dobrima	ZAHVALJUJEMO NA OBAVIJESTI
8	HAKOM	Prijedlog Plana usklađen je s njihovim prethodnim zahtjevima	ZAHVALJUJEMO NA OBAVIJESTI
11	Ministarstvo obrane	Prihvaćaju dopunu teksta odgovarajuće odredbe vezane za maskirni vez „Uvala lučice“ te naglašavaju da je prilikom postupka provedbe zahvata planiranog u neposrednoj blizini projektant mora ishoditi suglasnost nadležnog Ministarstva.	ZAHVALJUJEMO NA OBAVIJESTI
19	Hrvatska agencija za civilno zrakoplovstvo	Nemaju primjedbe na Prijedlog Plana	ZAHVALJUJEMO NA OBAVIJESTI
23	**VODOVOD BRAČ**	Traže ucrtavanje (prema prilogu) postojećeg cjevovoda nodularnog lijeva DN 125 mm unutar pojasa prometnice gdje je planirana izgradnja gravitacijskog kolektora	**ZAHTJEV SE PRIHVAĆA.** Traženi cjevovod biti će ucrtan u odgovarajući kartografski prikaz, iako je to pre-podrobno za ovu razinu Plana.
24	HRVATSKE ŠUME	Upozoravaju da određene namjene obuhvaćaju površine zemljišta kojima gospodare Hrvatske šume i to: GPN, ugostiteljsko-turistička namjena T te prirodna plaža (kopneni dio R4).	Prema našoj evidenciji i podacima dobivenim od Hrvatskih šuma (brojevi katastarskih čestica i katastarske općine) tvrdimo da niti jedna katastarska čestica koja je u vlasništvu Hrvatskih šuma nije unutar navedenih namjena. U slučaju da su neke čestice ipak u nekoj od navedenih namjena želim naglasiti da se sva građevna područja sastoje od GRADIVOG i NEGRADIVOG dijela. U slučaju da se neka čestica i nalazi u nekoj od navedenih namjena smatrat će se da ona NEGRADIVA, tj. da se na njoj ne mogu provoditi nikakvi građevni zahvati. Čini se da se ovdje spominju zahvati s područja Općine Nerežišća.

3.2 Pravne i fizičke osobe

Na Prijedlog I. ID PPUO Milna predstavljen na ponovnoj javnoj raspravi, u propisanom roku zaprimljeno je ukupno četrnaest (14) primjedbi/zahtjeva/prijedloga pravnih ili fizičkih osoba koje imaju određeni pravni interes na području obuhvata *Prijedloga Plana*. Odgovori na njihove prijedloge/primjedbe/zahtjeve su u tablici u nastavku. Ipak, želim naglasiti da temeljem čl. 104, stavak (3) *Zakona o prostornom uređenju „Nova mišljenja, prijedlozi i primjedbe na izmijenjen prijedlog prostornog plana mogu se podnositi samo u vezi s dijelovima prijedloga prostornog plana koji su u odnosu na prvi prijedlog izmijenjeni.* Razlozi za ponavljanje javne rasprave o *Prijedlogu I. ID PPUO Milna* jasno su naznačeni u *Zaključku o utvrđivanju prijedloga I. ID PPUO Milna za ponovnu javnu raspravu*, točka II.:

1. *obuhvat lučkog područja unutar naselja Milna i Bobovišća na moru prema podacima dobivenim od strane Lučke uprave SDŽ i Registra izdanih koncesija Upravnog odjela za turizam i pomorstvo za privezišta, sidrišta na pomorskom dobru (morsko područje)*
2. *trasa planiranog podmorskog tunela Brač-Šolta (morsko područje) prema PPSDŽ.*
3. *izmještanje pristupne ceste do tunela na Bračkoj strani a u cilju usklađenja s postojećim stanjem;*
4. *preslagivanje građevnih područja naselja Bobovišća na moru, a temeljem zahtjeva stanovnika i Mjesnog Odbora Bobovišća na moru i propisivanja obvezne izrade UPU-a za određeni dio GPN Bobovišća na moru;*
5. *Preoblikovanje površine R2 /SRC „Stanko Poklepović Špaco“ unutar GPN Milna, a temeljem idejnog rješenja urađenog na temelju dostavljenog programa sadržaja;*
6. *Ucrtavanje ograničenja za uređenje OPG-ova – zemljište na kojem se nalazi kultura „šuma“*
7. *Promjena uvjeta za uređenje i izgradnju građevnih čestica (kig, kis, broj nadzemnih razina) na području pojedinih naselja.*

Na temelju gore navedenih razloga za ponavljanje javne rasprave su odgovori na zahtjeve fizičkih i pravnih osoba.

KATASTARSKA OPĆINA MILNA				
r.br.	podnositelj	**k.č.br.**	zahtjev	odgovor
1	G.S., Ivanja Reka	1308, 1309/1, 1309/2, 1309/3; k.o. Milna	Uvrštenje u GPN	ZAHTJEV SE **NE PRIHVAĆA**. Tražene čestice nisu predmet ponavljanje ove javne rasprave. Nadalje, čestice se nalaze unutar područja ***značajnog krajobraza*** i na njima je zapisana kultura ŠUMA i one su vrlo udaljene od postojećeg GPN-a.
2.	D. B. Split	1383/2, 1383/3 i 1383/4 k.o. Milna	Traži izmještanje trase pristupne ceste do podmorskog tunela Brač – Šolta jer predložena trasa planirane prometnice prelazi preko zemljišta za koje su izdane tri građevne dozvole. Prilaže skicu s prijedlogom nove trase (preko nerazvrstane ceste koja vodi do utvrde „Baterija“.	ZAHTJEV SE **NE PRIHVAĆA**. Planirana cesta prati trase katastarskih čestica javnih puteva. Prijedlog se ne prihvaća jer se tu nalazi zaštićena baterija (Napoleonova utvrda).
3.	I.P., Milna preko odvjetničkog ureda J.A.-M.	2138/2, k.o. Milna	Protivi se planiranju nerazvrstane prometnice preko k.č. koja je u njenom vlasništvu	ZAHTJEV SE **NE PRIHVAĆA**. Ova čestica, kao ni planirane sve ostale nerazvrstane ceste na području naselja Milna nije navedena kao razlog za ponavljanje ove javne rasprave. Inače, planirana nerazvrstana cesta planirana je uz sam rub te čestice što omogućava da i ta čestica bude uređena.
4.	P.S.M., Milna	1969, .o. Milna	Uvrštenje u GPN	ZAHTJEV SE **NE PRIHVAĆA**. Tražene čestice nisu predmet ponavljanje ove javne rasprave. Inače, GPN Milna ne ispunjava zakonske uvjete za širenje.
5.	S.Š., J.Š., I.E., J.p., Mihoj dolac		Protive se novoplaniranom građevnom području kojim se GPN Bobovišća na moru stvara jedna cjelina.	ZAHTJEV SE **NE PRIHVAĆA**. Građevno područje naselja BnM Prostornim planom bivše općine Brač bilo je planirano kao jedinstveno područje. Nakon stupanja na snagu Uredbe o zaštićenom obalnom pojasu površine GPN-a su se morale znatno smanjiti. Naziv dva dijela GPN BnM na području *Mihoj rat* nazvani su IGPN-om u temeljnom PPUO Milna, iako za to nije bila uporišta (prema odredbama i tumačenju tadašnjeg i sadašnjeg *Zakona* IGPN je *„je odvojeni dio postojećega građevinskog područja istog naselja nastao djelovanjem **tradicijskih**, **prostornih** i **funkcionalnih** utjecaja*“. Kako ova dva dijela GPN-a na *Mihoj Rat* nemaju nikakva obilježja „***tradicijskih** prostornih i funkcionalnih* utjecaja to se ta dva područja ne mogu smatrati IGPN. U Zakonu iz 2013. u opisu IGPN dodane su riječi „“određen prostornim planom“. Kako ovaj dio GPN BnM ne ispunjava prva tri uvjeta to su ovim *Planom* ova područja određena dijelom GPN BnM.

6.	D.K., Bobovišća na moru	2004/1, k.o. Bobovišća	Traži vraćanje u GPN na način kako je to bilo predloženo u I. ID PPUO Milna na prvoj javnoj raspravi	ZAHTJEV SE **NE PRIHVAĆA**. …Kako je i sam podnositelj naveo, postojeća zgrada je legalizirana i kao takva je izjednačena sa svim ostalim građevinama unutar GPN-a. Ovaj zahtjev je u suprotnosti sa zahtjevom 3, primjedbi MO BnM, a koji je potpisala ista osoba.
7.	A.T., Milna	Traži usklađenje sa Zakonom o prostornom uređenju i PPSDŽ.	Usklađenje s čl. 111 st. (13) PPSDŽ (izvan ZOP-a)	ZAHTJEV SE **NE PRIHVAĆA** jer to nije bilo predmetom ponavljanja JR. Čl. 111 PPSDŽ odnosi se u cijelosti na zahvate IZVAN ZOP-a, a pošto se Općina Milna nalazi cijelom svojom površinom unutar ZOP-a to se odredbe ovog članka ne primjenjuju u Prijedlogu ID PPUO Milna. Tako se prijedlog za uvrštenje robinzonskog turizma ne može prihvatiti.
			Usklađenje s čl. 112 PPSDŽ (unutar ZOP-a a izvan PO)	ZAHTJEV SE **NE PRIHVAĆA** jer to nije bilo predmetom ponavljanja JR. Ako se pažljivo pročita predmetni članak u njemu između ostalog piše: „Izvan građevinskog područja unutar ZOP-a, a izvan prostora ograničenja mogu se planirati zahvati u prostoru i gradnja građevina navedenih u članku 111. ovoga Plana OSIM:“ Stoga ovaj (ponovljeni zahtjev s prve JR ne može se prihvatiti.
			Usklađenje s čl. 48.a Zakona o prostornom uređenju	ZAHTJEV SE **NE PRIHVAĆA** jer to nije bilo predmetom ponavljanja JR. Ipak dajemo slijedeći odgovor: „Članak 48a Zakona o prostornom uređenju navodi uvjete za zahvate unutar prostora ograničenja i s njim smo usklađeni (posljednji stupac tablice). Najmanju površinu građevne čestice za gradnju građevina (izvan prostora ograničenja) ne uvjetuje *Zakon* ali uvjetuje PPSDŽ (čl. 112 koji se poziva na čl 111 st (13)) tako da je to uvršteno kao uvjet ID PPUO Milna.
8.	Mjesni odbor Bobovišća na moru	1	Površina građevne čestice obiteljske stambene zgrade	Zaključak da je ova primjedba s prve javne rasprave prihvaćena za ponovljenu javnu raspravu.
		2	Visina obiteljske stambene zgrade	**PRIHVAĆA SE.** Zahvaljujemo na upozorenju (propisane visine su međusobno usklađene u navedena dva članka odredbi za provođenje)
		3	Površine ZK i KK u PPUO iz 2007 i 2023.	ZAHTJEV SE **NE PRIHVAĆA** Površine PK i KK prema Pravilniku ne ucrtavaju se na kartama građevnog područja. Prema PPSDŽ i Zakonu, na području Općine Milna nema zaštićenih prirodnih cjelina. Isto tako, označavanje prirodnih površina i kultiviranih površina više se ne traži niti Zakonom niti PPSDŽ. Ove „vrijedne prirodne površine“, nažalost, prije bi se mogle nazvati „zapuštene prirodne površine“. Kultiviranom površinom mogli bi se smatrati maslinici kojih ovdje nema.
		4	Zabrana prolaska vozila ispred spomenika kulture (kaštel Gligo).	ZAHTJEV SE **NE PRIHVAĆA** Postojeća cesta označena je i ucrtana kao nerazvrstana cesta (BnM08) koja se kroz izradu odgovarajuće projektne dokumentacije može planirati kao pješačko-kolna površina s pravom prolaza samo za interventna vozila. Zabrana prometa nije stvar odredbi PPUO.
		5	Čl. 3.5.3. – vodoopskrba i odvodnja	ZAHTJEV SE NE **PRIHVAĆA** Projekt je izradila ovlaštena pravna osoba! Ovi uvjeti i projekt dobiveni su od JPT „Vodovod Brač“.
		6	Izmjena nerazvrstane ceste BnM08 u šetnicu.	ZAHTJEV SE **NE PRIHVAĆA** Postojeća cesta označena je i ucrtana kao nerazvrstana cesta (BnM08) koja se kroz izradu odgovarajuće projektne dokumentacije može planirati kao pješačko-kolna površina s pravom prolaza samo za interventna vozila. I šetnica se smatra nerazvrstanom cestom. U *Zakonu o cestama*, čl. 98, st (1) stoji da su nerazvrstane ceste, između ostalog, i „pristupne ceste do stambenih, poslovnih, gospodarskih i drugih građevina i druge ceste na području naselja i gradova“. PPUO/G ne određuje vrstu prometnica, već će se njihova namjena i/ili korištenje odrediti odgovarajućom projektnom dokumentacijom.
		7	Ne postoje „zone prirodnog i kultiviranog krajolika u kartografskim prikazima. Putevi se pretvaraju u ceste.	ZAHTJEV SE **NE PRIHVAĆA** Na ovu primjedbu odgovoreno je već u prvoj javnoj raspravi. Oznake vrijednih prirodnih površina, kao i ostalih prirodnih površina označene su na kartografskom prikazu 3.A. *Područja posebnih uvjeta i ograničenja u korištenju – prirodne vrijednosti i kulturna baština.* Ove površine se prema *Pravilniku* ne označavaju na kartografskim prikazima građevnih područja I putevi su ceste. Navedena nerazvrstana cesta nalazi se na katastarskoj čestici na kojoj je označen način korištenja – javni put.

		8	Razne greške u tekstualnom dijelu Plana Postojanje IGPN jer je isto prihvaćeno na OV donošenjem PPUO Milna 2007.	**PRIHVAĆA SE.** Podatak o kaštelu točno je prepisan iz registra Kulturnih dobara koji je izdalo nadležno Ministarstvo, ali ćemo u predmetnoj tablici dodati u zagradi tekst (na moru). ZAHTJEV SE **NE PRIHVAĆA** Općinsko vijeće Općine Milna donijelo je tek 2012. g. tri Odluke kojima je utvrđena granica između naselja utvrđenih *Zakonom o područjima županija, gradova i općina* (Ložišća i Bobovišća na moru, Bobovišća i Bobovišća na moru, te Milna i Podhume). Postavlja se onda pitanje kako se onda PPUO Milna iz 2007 moglo „utvrditi“ ***izdvojeno građevno područje naselja*** Bobovišća na moru kada nisu bile utvrđene granice tog naselja prema ostala dva naselja (Bobovišća i Ložišća)?. Slijedom odredbi čl. 3. točka 12 ovim Planom ova dva „područja“ nisu prepoznata kao IGN Bobovišća na moru. Kada je PPUO Milna (2007) bio u izradi tada je bio na snazi *Zakon o prostornom uređenju i gradnji* (NN 30/94, 68/98, 35/99, 61/00, 32/02 i 100/04) u kojem uopće nije bilo Pojmovnika. Prvi Pojmovnik pojavljuje se u Zakonu o prostornom uređenju i gradnji (NN 76/07): „*Izdvojeni dio građevnog područja naselja je odvojeni dio postojećeg građevinskog područja istog naselja nastao djelovanjem tradicijskih, prostornih i funkcionalnih utjecaja.*“. Nejasno je na temelju KOJIH tradicijskih, prostornih (utvrđena granica naselja) i funkcionalnih utjecaja to područje je proglašeno IGPN Bobovišća na moru? Mogućnost da se IGPN može utvrditi i prostornim planom uređenja Općine ili Grada navedena je tek u Zakonu o prostornom uređenju (NN br. 153/13, čl. 3. točka 12: „*izdvojeni dio građevinskog područja naselja je odvojeni dio postojećega građevinskog područja istog naselja nastao djelovanjem tradicijskih, prostornih i funkcionalnih utjecaja, određen prostornim planom*“.
9.	S.S., Zagreb	1887/3, k.o. Bobovišća	Pokazuje da je navedena čestica uređena i traži da ju se vrati u GPN	ZAHTJEV SE **NE PRIHVAĆA** Navedena čestica u važećem PPUO Milna označena je kao neuređena. Pregledom katastarskog stanja na službenoj mrežnoj stranici DGU-a utvrđeno je da navedena čestica ima mogućnost „pristupa“ na tu česticu, ali koji je širine 2,00, odnosno 2,25 m). Nagib dijela zemljišta ove čestice koji izlazi na javnu prometnicu je veći od 35% što nije u skladu s odredbama *Zakona o cestama*.
10.	L.L.,	1878/1, 1878/5, k.o. Bobovišća	Uvrštenje čestica u GPN	ZAHTJEV SE **NE PRIHVAĆA** Navedena čestica nije u GPN niti po važećem Planu. Površina izgrađenog dijela naselja Bobovišća na moru ne ispunjava zakonske uvjete za proširenje (više od 80% GPN-a mora biti izgrađeno). Te čestice moglo bi se uvrstiti u GPN tek kada površina izgrađenog dijela GPN BnM bude veća od 80%.
11.	Z.P. Supetar	1	Razmotriti sve primjedbe i zahtjeve s prve ponovne javne rasprave	Bez obzira što neki zahtjev nije bio predmet (razlog) za ponovnu javnu raspravu svi zahtjevi su razmotreni.
		2	Izvan obveze izrade UPU-a BnM treba izbaciti negrađevne čestice. U protivnom taj UPU neće biti u skladu s PPUO i neće biti provediv. U čl. 100, st(7) piše da se na neuređenim g.č. mogu izdavati akti prije izrade UPU-a.	ZAHTJEV SE **NE PRIHVAĆA** Zakonom nije zabranjeno uvrstiti u područje obuhvata planiranog UPU-a uvrstiti i negrađevne dijelove. U ovom slučaju u obuhvat UPU-a uvrštene su i negrađevne čestice u sredini zbog mogućnosti utvrđivanja cestovnog pojasa nerazvrstane ceste. **NIJE TOČNO** Ako se UPU-om utvrde uvjeti za uređenje isključivo za građevne čestice i za utvrđivanje pojasa nerazvrstane ceste, taj UPU će biti provediv jer je granica obuhvata UPU-a u skladu s PPUO-om, površine građevnih područja su u skladu s PPUO-om. Inače unutar obuhvata UPU, pa tako i samog građevnog područja, mogu se nalaziti GRADIVI i NEGRADIVI dijelovi. **NIJE TOČNO u NAVEDENOM ČLANKU I STAVKU STOJI** OVAJ TEKST: „Na neuređenim građevnim česticama koje se ne nalaze unutar područja obuhvata propisane izrade UPU-a mogu se izdavati akti za građenje ako je ispunjen bar jedan od naredna tri uvjeta:“ Dakle izvan obuhvata UPU-a!!
		3	Protivi se planiranom zip-line-u	**PRIHVAĆA SE** Krivo je označena „dolazna“ točka ZIP-LINEa. Ona treba biti na k.č. 1961, k.o. Bobovišća.

11		4	U čl. 57 ne navodi se visina i broj etaža za poljsku kućicu te način obrade pročelja. Da GBP bude 30,00 m2.	**PRIHVAĆA SE.** NE **PRIHVAĆA SE** jer to je propisano Zakonom i PPSDŽ.
		5	Zabrana ravnog krova na zgradama unutar GPN-a svih naselja. Rubovi zgrada trebaju biti obrađeni u kamenu.	ZAHTJEV SE **NE PRIHVAĆA** traženo nije predmet ponavljanja javne rasprave.
		6	Brisati st. (4) u članku 90.	**NE PRIHVAĆA SE** Ovaj uvjet je dobiven od nadležnog Konzervatorskog ureda kod izrade Konzervatorske podloge za važeći PPUO Milna.
		7	Pomaknuti trasu planiranog tunela Brač - Šolta	**NE PRIHVAĆA SE** Konačni položaj tunela i pristupnih cesta utvrdit će se idejnim rješenjem uz suglasnost s Općinom Šolta.
12.	D.J., Zabok	1	Čl. 59, st (5) Protivi se planiranom zip-line-u s dolaznom postajom na navedenoj čestici	**PRIHVAĆA SE** Krivo je označena „dolazna“ točka ZIP-LINEa. Ona treba biti na k.č. 1961, k.o. Bobovišća.
13.	E.Š.T. Milna		Pogrešno ucrtana nerazvrstana cesta iako je na prošloj JR rečeno da će se to ispraviti	NIJE TOČNO. Ispravljeno je a Vi ste gledali u krivoj mapi na mrežnoj stranici Općine.
14.	S.P. Bobovišća na moru	1	Zašto se primjedbe s JR nisu prihvatile jer su bile utemeljene na Uredbi o ZOP-u	**NE PRIHVAĆA SE** Predmetna Uredba nije na snazi od 2007. g kada su uvheti iz Uredbe ugrađeni u *Zakon o prostornom uređenju i gradnji* iz 2007. Nakon tog Zakona, uz promjenu opisa pojma ZAŠTIĆENI OBALNI POJAS u Zakonu o prostornom uređenju iz 2013. ponovo su ugrađeni i daleko dopunjenije uvršteni uvjeti za zahvate unutar ZOP-a i PO.
		2	Plan nije u skladu s čl. 46 i 47 Zakona o prostornom uređenju u dijelu kojim se zabranjuje povezivanje IGPN.	**NE PRIHVAĆA SE** Općinsko vijeće Općine Milna donijelo je tek 2012. g. tri Odluke kojima je utvrđena granica između naselja utvrđenih *Zakonom o područjima županija, gradova i općina* (Ložišća i Bobovišća na moru, Bobovišća i Bobovišća na moru, te Milna i Podhume). Postavlja se onda pitanje kako se onda PPUO Milna iz 2007 moglo „utvrditi“ ***izdvojeno građevno područje naselja*** Bobovišća na moru kada nisu bile utvrđene granice tog naselja prema ostala dva naselja (Bobovišća i Ložišća)?. Slijedom odredbi čl. 3. točka 12 ovim Planom ova dva „područja“ nisu prepoznata kao IGN Bobovišća na moru. Kada je PPUO Milna (2007) bio u izradi tada je bio na snazi *Zakon o prostornom uređenju i gradnji* (NN 30/94, 68/98, 35/99, 61/00, 32/02 i 100/04) u kojem uopće nije bilo Pojmovnika. Prvi Pojmovnik pojavljuje se u Zakonu o prostornom uređenju i gradnji (NN 76/07): „*Izdvojeni dio građevnog područja naselja je odvojeni dio postojećeg građevinskog područja istog naselja nastao djelovanjem tradicijskih, prostornih i funkcionalnih utjecaja.*“. Nejasno je na temelju KOJIH tradicijskih, prostornih (utvrđena granica naselja) i funkcionalnih utjecaja to područje je proglašeno IGPN Bobovišća na moru? Mogućnost da se IGPN može utvrditi i prostornim planom uređenja Općine ili Grada navedena je tek u Zakonu o prostornom uređenju (NN br. 153/13, čl. 3. točka 12: „*izdvojeni dio građevinskog područja naselja je odvojeni dio postojećega građevinskog područja istog naselja nastao djelovanjem tradicijskih, prostornih i funkcionalnih utjecaja, određen prostornim planom*“.
		3	Nerazvrstana cesta duž obale i neusklađenost s čl. 46, st. (5) *Zakona o prostornom uređenju*. Traži da se izradi Ocjena o procjeni utjecaja takve prometnice na okoliš.	**NE PRIHVAĆA SE** Prilikom započinjanja postupka izrade Odluke o pristupanju izradi UPU za ovaj dio BnM MO odbor će imati priliku da postavi svoje prijedloge za uređenje ovog područja kroz UPU. Prostorni planovi, u načelu, uvijek planiraju dvosmjerne prometnice, ali se to UPU-om može drugačije odrediti (jednosmjerni kolni i obostrani pješački promet, ili samo pješački s mogućnosti pristupa samo interventnim vozilima i sl. **NE PRIHVAĆA SE jer ova Ocjena nije predmet ove ponovne** JR. Slučajevi kada je potrebno započeti postupak Ocjene o potrebi Strateške procjene utjecaja planiranih zahvata na okoliš vrlo podrobno je opisan u važećoj *Uredbi o procjeni utjecaja na okoliš*. Po potrebi, nakon izrade idejnog rješenja, a prije izrade UPU-a, može se započeti postupak Ocjene.

		4	Upitan sastav tima (grupe) izrađivača ovog Plana. Nedostaju ovlašteni suradnici pojedinih struka, u suprotnost s čl. 83. Zakona o prostornom uređenju	**NE PRIHVAĆA SE** Temeljem članka 14, *Zakona o poslovima i djelatnostima prostornog uređenja i gradnje (NN br. 78/15, 118/18, 110/19*) Izradu nacrta prijedloga i Nacrta konačnog prijedloga Prostornog plana može, između ostalih, izrađivati PRAVNA OSOBA treba „*osigurati sudjelovanje još jednog ovlaštenog arhitekta urbanista ili osigurati sudjelovanje najmanje tri stručnjaka različitih struka iz članka 15. stavka 1. ovoga Zakona*“ U članku 15. st (2) istog Zakona stoji: „*Iznimno, ako izrađivač plana iz stavka (1) ovoga članka ima prethodno izrađenu stručnu podlogu ili* (izrada) *stručna podloga nije propisana Odlukom o izradi prostornog plana, nije dužan osigurati sudjelovanje stručnih osoba iz stavka (1) ovoga članka.*“ Nužnost izrade posebnih podloga nije navedena u Odluci o o zradi Plana, a sva odgovarajuća javnopravna tijela dostavili su podatke iz svojih planova obnove i izgradnje novih poteza infrastrukture. Konzervatorska podloga za zaštitu kulturnih dobara za područje Općine Milna je još uvijek važeća, jer nisu izrađene nikakve izmjene i dopune. „Brisanje“ „*osobito vrijednog predjela*“ obavljeno je na temelju činjenice da nakon donošenja PPUO Milna (2007.) nije proveden postupak da se isto zaštiti Zakonom o zaštiti prirode, a obilaskom područja nisu uočena obilježja „kultiviranog krajolika“ već samo zapuštene prirodne površine..
		5	Smatra da će ovakav Plan dovesti do „devastacije pojedinih dijelova naselja i promijeniti fizionomije prirodne duboke uvale“.	**NIJE TOČNO.** Površinu sidrišta na morskom području određuje nadležno tijelo Županije. Neki od zahvata koji su do sada urađeni (izrađeni na temelju PP ex Općine Brač) mogu također na neki način biti svrstani u grupu planiranih zahvata „koji su doveli do devastacije i promjene fizionomije“ ovog dijela naselja (područe DPU-a Mihoj Dolac (Dol)). I u priloženom Dopisu iz 2012. g. navodi se da je poželjno širenje GP-a upravo na jugozapadnom dijelu Mihoj Dola. Dio GPN-a koji je „dodan“ ovim Planom je zapravo vraćanje dijela GPN koje je brisano važećim Planom s ciljem usklađenja s Uredbom. Predlaže najviše dvije nadzemne razine što je i urađeno odredbama Plana.

4. ZAKLJUČAK O UTVRĐIVANJU KONAČNOG PRIJEDLOGA PLANA

(prema članku 105. *Zakona o prostornom uređenju*)

REPUBLIKA HRVATSKA
SPLITSKO-DALMATINSKA ŽUPANIJA
OPĆINA MILNA
Načelnik

KLASA: 350-01/23-01/003
URBROJ: 2181-32-01/1-23-030
Milna, 5. rujna 2023. godine

Temeljem članka 105, stavak (3), *Zakona o prostornom uređenju* (NN 153/13, 65/17, 114/18, 39/19, 98/19, 67/23) i članka 58. Statuta Općine Milna (*Službeni glasnik Općine Milna br.* 12/22 – pročišćeni tekst.) načelnik Općine Milna dana 5. rujna 2023. godine, donosi

ZAKLJUČAK

o utvrđivanju Konačnog prijedloga I. Izmjena i dopuna Prostornog plana uređenja Općine Milna

I.

Temeljem dostavljenog *nacrta Konačnog prijedloga* I. Izmjena i dopuna Prostornog plana uređenja Općine Milna, *Izvješću o javnoj raspravi* te *Izvješću o ponovnoj javnoj raspravi*, utvrđujem Konačni prijedlog I. Izmjena i dopuna Prostornog plana uređenja Općine Milna.

II.

Konačni prijedlog I. Izmjena i dopuna Prostornog plana uređenja Općine Milna sadrži tekstualni i grafički dio.

III.

Ovaj Zaključak, zajedno s primjerkom konačnog prijedloga I. Izmjena i dopuna Prostornog plana uređenja Općine Milna, dostavit će se Zavodu za prostorno uređenje Splitsko-dalmatinske županije za ishođenje *Mišljenja* te potom Ministarstvu prostornog uređenja, graditeljstva i državne imovine radi pribavljanja *Suglasnosti* na konačni prijedlog I. Izmjena i dopuna Prostornog plana uređenja Općine Milna.

IV.

Po dobivanju pozitivnog *Mišljenja* i *Suglasnosti* iz točke III. ovog Zaključka, Konačni prijedlog I. Izmjena i dopuna Prostornog plana uređenja Općine Milna kao i prijedlog teksta Odluke o donošenju I. Izmjena i dopuna Prostornog plana uređenja Općine Milna uputit će se na donošenje Općinskom vijeću Općine Milna.

V.

Ovaj Zaključak stupa na snagu danom donošenja, a objavit će se na mrežnoj stranici Općine Milna.

REPUBLIKA HRVATSKA – SPLITSKO-DALMATINSKA ŽUPANIJA – OPĆINA MILNA 1 – MILNA – OPĆINSKI NAČELNIK

OPĆINSKI NAČELNIK

Frane Lozić

5. MIŠLJENJE ŽUPANIJSKOG ZAVODA ZA PROSTORNO UREĐENJE SPLITSKO-DALMATINSKE ŽUPANIJE

(prema članku 107. *Zakona o prostornom uređenju*)

JAVNA USTANOVA
ZAVOD ZA PROSTORNO UREĐENJE
SPLITSKO DALMATINSKE ŽUPANIJE

Klasa; 350-01/23-01/08
Ur. broj: 2181-210-03/23-03
Split, 10. listopada 2023. godine

Općina Milna
Jedinstveni upravni odjel
Sridnja kala 1
21405 Milna

PREDMET: Konačni prijedlog izmjene i dopune Prostornog plana uređenja Općine Milna- mišljenje

Temeljem članka 107. Zakona o prostornom uređenju (NN RH 153/13, 65/17, 114/18, 39/19, 89/19 i 61/23, (u daljnjem tekstu: Zakon), u postupku mišljenja na Konačni prijedlog Izmjene i dopune Prostornog plana uređenja Općine Milna, JU Županijski Zavod za prostorno uređenje Splitsko-dalmatinske županije daje:

Mišljenje

Konačni prijedlog Izmjena i dopuna PPU Općine Milna, izrađen od „Arhitektonski fakultet u Zagrebu, Zavod za urbanizam, prostorno planiranje i pejzažnu arhitekturu", listopad 2023. (ispravljen po primjedbama Klasa; 350-01/23-01/08, Ur. broj: 2181-210-03/23-01, od 28. rujna 2023. godine) usklađen je s Prostornim planom Splitsko-dalmatinske županije (Sl. gl. SDŽ br. 1/03, 8/04, 5/05, 5/06, 13/07, 9/13, 147715, 154/21 i 170/21-pročišćeni tekst).

RAVANTELJ:

Petar Matković, dipl. ing. arh.

ZAVOD ZA PROSTORNO UREĐENJE - SPLITSKO-DALMATINSKA ŽUPANIJA - JAVNA USTANOVA

Dostaviti:

1. Naslovu
2. Arhiva-ovdje

6. SUGLASNOST MINISTARSTVA PROSTORNOG UREĐENJA, GRADITELJSTVA I DRŽAVNE IMOVINE

(prema članku 108. *Zakona o prostornom uređenju*)

P / 9968824

REPUBLIKA HRVATSKA

MINISTARSTVO PROSTORNOGA UREĐENJA,
GRADITELJSTVA I DRŽAVNE IMOVINE

UPRAVA ZA PROSTORNO UREĐENJE
I DOZVOLE DRŽAVNOG ZNAČAJA

KLASA: 350-02/23-16/36
URBROJ: 531-08-1-1-23-2
Zagreb, 23. studenog 2023.

SPLITSKO DALMATINSKA ŽUPANIJA
OPĆINA MILNA
JEDINSTVENI UPRAVNI ODJEL
Sridnja kala 1
21405 Milna

PREDMET: **Suglasnost na Konačni prijedlog I. Izmjena i dopuna Prostornog plana uređenja Općine Milna**

- suglasnost, izdaje se

VEZA: Vaš dopis, KLASA: 350-01/23-01/003, URBROJ: 2181-32-01/1-23-036, od 18. listopada 2023. godine

Temeljem odredbe članka 108. Zakona o prostornom uređenju („Narodne novine", br. 153/13, 65/17, 114/18, 39/19, 98/19 i 67/23 – u daljnjem tekstu: Zakon) Ministarstvo prostornoga uređenja, graditeljstva i državne imovine izdaje

S U G L A S N O S T

da je Konačni prijedlog I. Izmjena i dopuna Prostornog plana uređenja Općine Milna („Službeni glasnik Općine Milna", br. 5/07, 2/13 i 4/19) izrađen u skladu s odredbama Zakona kojima se uređuje zaštićeno obalno područje mora.

DRŽAVNA TAJNICA
Dunja Magaš

REPUBLIKA HRVATSKA
MINISTARSTVO PROSTORNOGA UREĐENJA, GRADITELJSTVA I DRŽAVNE IMOVINE
ZAGREB

F. SAŽETAK ZA JAVNOST

Elaborat: I. IZMJENE I DOPUNE PROSTORNOG PLANA UREĐENJA OPĆNE Milna
SAŽETAK ZA JAVNOST

Naručitelj: Općina Milna
Sridnja kala 1
21405 Milna

Koordinator
od strane Naručitelja: FRANE LOZIĆ, načelnik

Izrađivač: ARHITEKTONSKI FAKULTET Sveučilišta u Zagrebu
Zavod za urbanizam, prostorno planiranje i pejzažnu arhitekturu
10000 Zagreb, Fra Andrije Kačića Miošića 26,
tel.: 01/463-9333,
MB: 3204952 OIB 42061107444

Odgovorni voditelj: Prof.dr.sc. NENAD LIPOVAC, dipl.ing.arh.

Stručni tim u izradi: Prof.dr.sc. NENAD LIPOVAC, dipl.ing.arh.
LUCIJA ANTON, mag.ing.arch.

Predstojnik Zavoda: Prof.dr.sc. DAMIR KRAJNIK, dipl.ing.arh.

0. RAZLOZI ZA IZRADU I. ID PPUO Milna

Osnovni razlozi za izradu I. Izmjena i dopuna PPUO Milna navedeni su u članku 3 Odluke o izradi I. Izmjena i dopuna Prostornog plana uređenja Općine Milna (Službeni glasnik Općine Milna br. 3/22).

(1) Od donošenja važećeg prostornog plana uređenja Općine Milna prošlo je više od 14 godina. U godini 2019. donešena je Dopuna PPUO Milna (kojom su utvrđeni neizgrađeni, a neuređeni dijelovi GP-a). U međuvremenu su se zakoni vezani za prostorno uređenje promijenili u potpunosti, kao i niz drugih zakona koji imaju utjecaja na postupak izrade i primjenu prostornog plana. Ovom Odlukom Općina Milna želi izvršiti usklađenje temeljnog prostorno-planskog dokumenta sa Zakonom, kao i s Prostornim planom Splitsko-dalmatinske županije.

(2) Cijeli prostorni plan treba izraditi na novim digitalnim kartografskim podlogama izrađenim od strane Državne geodetske uprave u novom koordinatnom sustavu - HTRS96. Sve te kartografske podloge (detaljna topografska karta u mjerilu 1:25000, hrvatska osnovna karta, digitalni orto-foto, homogenizirane katastarske karte) Općina će zatražiti od DGU-a bez posebne naknade.
(3) Kako je u međuvremenu Općina Milna izradila *Prometnu studiju* kojom bi se identificirale sve postojeće i moguće planirane nerazvrstane ceste na području Općine, rezultat ove *Prometne studije* treba unijeti u rješenje ID PPUO.
(4) Dopunski razlog predstavlja određeni broj zaprimljenih zahtjeva i primjedbi fizičkih i pravnih osoba s pravnim interesom na području Općine Milna za promjenama u namjeni i korištenju prostora općine Milna, a sve u skladu s odredbama PPSDŽ i Zakona.

(5) Ugraditi zahtjeve javno-pravnih tijela, uskladiti grafički dio *Plana* te Odredbe za provođenje s PPSDŽ te odgovarajućim Zakonima i podzakonskim aktima.

S obzirom na činjenicu da je temeljni prostorni plan uređenja Općine Milna rađen prema Zakonu iz 1994. g. s manjim dopunama i Uredbi o zaštićenom obalnom pojasu iz 2004. g., u ovim I. Izmjenama i dopunama PPUO Milna izrađeno je potpuno novo obrazloženje s glavnim poglavljima 1. Polazišta; 2. Ciljevi prostornog uređenja; 3. Plan prostornog uređenja - obrazloženje.

Prema PPSDŽ iz 2021. g. za Općinu MILNA dozvoljeno je najviše 139,17 ha za GRAĐEVNO PODRUČJE NASELJA, a prema digitalizaciji površina GRAĐEVNOG PODRUČJA NASELJA iznosi 128,71 ha. U nastavku je zaključak nakon provedene analize digitaliziranog GPN-a svih naselja o mogućnostima povećanja istog unutar područja Općine Milna:

1. NASELJE MILNA – izgrađena površina GPN-a je manja od Zakonom utvrđenog minimuma izgrađenosti (80%), a da bi se moglo provesti povećanje GPN-a za 20%. Iz tog razloga računalo se isključivo s veličinom GPN-a Milna iz važećeg Plana (nakon prenošenja na novi katastar u HTRS96) kao moguća najveća površina GPN-a - 88,07 ha.
2. NASELJE LOŽIŠĆA – izgrađena površina GPN-a je veća od Zakonom utvrđenog minimuma izgrađenosti (80%) te se površina GPN-a tehnički može povećati do najviše 20% izgrađene površine – povećanje je moguće za 2,24 ha.
3. NASELJE BOBOVIŠĆA – izgrađena površina GPN-a je veća od Zakonom utvrđenog minimuma izgrađenosti (80%) te se površina GPN-a tehnički može povećati do najviše 20% izgrađene površine – povećanje je moguće za 1,21 ha.
4. NASELJE BOBOVIŠĆA n/m – izgrađena površina GPN-a je manja od Zakonom utvrđenog minimuma izgrađenosti (80%), a da bi se moglo provesti povećanje GPN-a za 20%. Iz tog razloga računalo se isključivo s veličinom GPN-a Bobovišća na moru iz važećeg Plana (nakon prenošenja na novi katastar u HTRS96) kao moguća najveća površina GPN-a – 17,29 ha.
5. NASELJE PODHUME – izgrađena površina GPN-a je veća od Zakonom utvrđenog minimuma izgrađenosti (80%) te se površina GPN-a tehnički može povećati do najviše 20% izgrađene površine – povećanje je moguće za 0,16 ha.

Provedena je vrlo podrobna analiza mogućnosti građenja na postojećim površinama GP-a naselja Milna i Bobovišća na moru, kojom prilikom su iz GPN-a brisane površine zemljišta koje su strme ili se na njima nalaze veće infrastrukturne građevine (pjoveri). Pregledom pristiglih zahtjeva fizičkih i pravnih osoba uvrštene su određene katastarske čestice, ili njihovi dijelovi, koji ispunjavaju uvjete propisane odredbama Zakona o prostornom uređenju. *Sve to je urađeno na temelju prije spomenutog ograničenja – najveća dozvoljena površina GPN-a ne smije biti veća od one koja je utvrđena važećim PPUO Milna.*

Ista takva analiza provedena je i na površinama GP naselja Bobovišća, Ložišća i Podhume. Iz GP-a brisane su površine zemljišta koje su strme ili se na njima nalaze veće infrastrukturne građevine (pjoveri). Pregledom pristiglih zahtjeva fizičkih i pravnih osoba uvrštene su određene katastarske čestice, ili njihovi dijelovi, koji ispunjavaju uvjete propisane odredbama Zakona o prostornom uređenju. Sve to je urađeno na temelju prije spomenutog ograničenja – najveće dozvoljeno povećanje površine pojedinog GPN-a ne smije biti veća od one propisane Zakonom (do 20% površine izgrađenog dijela GPN-a).

Planirane površine GP-a pojedinih naselja vidljive su iz naredne tablice:

		% izgrađenosti nakon provedene analize	PRIJEDLOG 2023			SADAŠNJI % IZGRAĐENOSTI
			GRAĐEVNA PODRUČJA NASELJA			
			izgrađeno (ha)	neizgrađeno (ha)	ukupno (ha)	
MILNA	GPN		41,39	28,62	70,01	
	T1, T2		0,00	1,73	1,73	
	R1		2,07	0,00	2,07	
	K2		Brisan je			
	IS		Nije u GPN već u IGPIN			
Makarac	IGPN		6,08	2,47	8,55	
Osibova	IGPN		4,99	0,59	5,58	
UKUPNO MILNA		58,03	54,53	33,41	87,94	62,01
LOŽIŠĆA	GPN		10,60	3,13	13,73	
	K		0,66	1,04	1,70	
	IS		Izdvojeno kao IGPIN			
UKUPNO LOŽIŠĆA		80,27	11,26	4,17	15,43	77,76
BOBOVIŠĆA	GPN		5,85	2,12	7,97	
	R3		0,20	0,06	0,26	
UKUPNO BOBOVIŠĆA		84,01	6,05	2,18	8,23	73,51
BOBOVIŠĆA n/m	GPN		12,48	4,81	17,29	
Mihoj Rat istok						
Mihoj Rat zapad						
UKUPNO BOBOVIŠĆA n/m		80,96	12,48	4,81	17,29	72,18
PODHUME	GPN		0,79	0,00	0,79	
UKUPNO PODHUME		100,00	0,79	0,00	0,79	
UKUPNO GPN ZA OPĆINU MILNA		67,23	85,11	44,57	129,68	

Elaborat: I. IZMJENE I DOPUNE PROSTORNOG PLANA UREĐENJA OPĆNE Milna
SAŽETAK ZA JAVNOST

Naručitelj: Općina Milna
Sridnja kala 1
21405 Milna

Koordinator
od strane Naručitelja: FRANE LOZIĆ, načelnik

Izrađivač: ARHITEKTONSKI FAKULTET Sveučilišta u Zagrebu
Zavod za urbanizam, prostorno planiranje i pejzažnu arhitekturu
10000 Zagreb, Fra Andrije Kačića Miošića 26,
tel.: 01/463-9333,
MB: 3204952 OIB 42061107444

Odgovorni voditelj: Prof.dr.sc. NENAD LIPOVAC, dipl.ing.arh.

dr.sc. NENAD LIPOVAC
dipl.ing.arh.
OVLAŠTENI ARHITEKT
URBANIST
A-U 113

Stručni tim u izradi: Prof.dr.sc. NENAD LIPOVAC, dipl.ing.arh.
LUCIJA ANTON, mag.ing.arch.

Predstojnik Zavoda: Prof.dr.sc. DAMIR KRAJNIK, dipl.ing.arh.

SVEUČILIŠTE U ZAGREBU
ARHITEKTONSKI FAKULTET
ZAVOD ZA URBANIZAM, PROSTORNO PLANIRANJE I PEJZAŽNU ARHITEKTURU
1

0. RAZLOZI ZA IZRADU I. ID PPUO Milna

Osnovni razlozi za izradu I. Izmjena i dopuna PPUO Milna navedeni su u članku 3 Odluke o izradi I. Izmjena i dopuna Prostornog plana uređenja Općine Milna (Službeni glasnik Općine Milna br. 3/22).

(1) Od donošenja važećeg prostornog plana uređenja Općine Milna prošlo je više od 14 godina. U godini 2019. donešena je Dopuna PPUO Milna (kojom su utvrđeni neizgrađeni, a neuređeni dijelovi GP-a). U međuvremenu su se zakoni vezani za prostorno uređenje promijenili u potpunosti, kao i niz drugih zakona koji imaju utjecaja na postupak izrade i primjenu prostornog plana. Ovom Odlukom Općina Milna želi izvršiti usklađenje temeljnog prostorno-planskog dokumenta sa Zakonom, kao i s Prostornim planom Splitsko-dalmatinske županije.

(2) Cijeli prostorni plan treba izraditi na novim digitalnim kartografskim podlogama izrađenim od strane Državne geodetske uprave u novom koordinatnom sustavu - HTRS96. Sve te kartografske podloge (detaljna topografska karta u mjerilu 1:25000, hrvatska osnovna karta, digitalni orto-foto, homogenizirane katastarske karte) Općina će zatražiti od DGU-a bez posebne naknade.
(3) Kako je u međuvremenu Općina Milna izradila *Prometnu studiju* kojom bi se identificirale sve postojeće i moguće planirane nerazvrstane ceste na području Općine, rezultat ove *Prometne studije* treba unijeti u rješenje ID PPUO.
(4) Dopunski razlog predstavlja određeni broj zaprimljenih zahtjeva i primjedbi fizičkih i pravnih osoba s pravnim interesom na području Općine Milna za promjenama u namjeni i korištenju prostora općine Milna, a sve u skladu s odredbama PPSDŽ i Zakona.

(5) Ugraditi zahtjeve javno-pravnih tijela, uskladiti grafički dio *Plana* te Odredbe za provođenje s PPSDŽ te odgovarajućim Zakonima i podzakonskim aktima.

S obzirom na činjenicu da je temeljni prostorni plan uređenja Općine Milna rađen prema Zakonu iz 1994. g. s manjim dopunama i Uredbi o zaštićenom obalnom pojasu iz 2004. g., u ovim I. Izmjenama i dopunama PPUO Milna izrađeno je potpuno novo obrazloženje s glavnim poglavljima 1. Polazišta; 2. Ciljevi prostornog uređenja; 3. Plan prostornog uređenja - obrazloženje.

Razlozi za održavanje ponovne javne rasprave i uvida u Prijedlog Plana su zasnovani na odredbi članka 98, stavak (4) Zakona o prostornom uređenju, odnosno u Prijedlogu Plana za javnu raspravu bili su ucrtani zahvati koji se nalaze na morskom području:

1. obuhvata lučkog područja unutar naselja Milna i Bobovišća na moru prema podacima dobivenim od strane Lučke uprave SDŽ i Registra izdanih koncesija Upravnog odjela za turizam i pomorstvo za privezišta, sidrišta na pomorskom dobru (morsko područje)
2. trasa planiranog podmorskog tunela Brač-Šolta (morsko područje) prema PPSDŽ.

Nadalje, nakon provedene javne rasprave prihvaćeni su određeni zahtjevi fizičkih i pravnih osoba kojima se djelomično izmijenila zamisao Plana pa su time ispunjeni uvjeti iz članka 104, stavak (1):

a. izmještanje pristupne ceste do tunela na Bračkoj strani a u cilju usklađenja s postojećim stanjem;
b. preslagivanje građevnih područja naselja Bobovišća na moru, a temeljem zahtjeva stanovnika i Mjesnog Odbora Bobovišća na moru i propisivanja obvezne izrade UPU-a za određeni dio GPN Bobovišća na moru;
c. Preoblikovanje površine R2 /SRC „Stanko Poklepović Špaco" unutar GPN Milna, a temeljem idejnog rješenja urađenog na temelju dostavljenog programa sadržaja;
d. Ucrtavanje ograničenja za uređenje OPG-ova – zemljište na kojem se nalazi kultura „šuma"
e. Promjena uvjeta za uređenje i izgradnju građevnih čestica (kig, kis, broj nadzemnih razina) na području pojedinih naselja

Razlozi za održavanje ponovne javne rasprave i uvida u Prijedlog Plana su zasnovani na odredbi članka 98, stavak (4) Zakona o prostornom uređenju, odnosno u Prijedlogu Plana za javnu raspravu bili su ucrtani zahvati koji se nalaze na morskom području:

1. obuhvata lučkog područja unutar naselja Milna i Bobovišća na moru prema podacima dobivenim od strane Lučke uprave SDŽ i Registra izdanih koncesija Upravnog odjela za turizam i pomorstvo za privezišta, sidrišta na pomorskom dobru (morsko područje)
2. trasa planiranog podmorskog tunela Brač-Šolta (morsko područje) prema PPSDŽ.

Nadalje, nakon provedene javne rasprave prihvaćeni su određeni zahtjevi fizičkih i pravnih osoba kojima se djelomično izmijenila zamisao Plana pa su time ispunjeni uvjeti iz članka 104, stavak (1):

a. izmještanje pristupne ceste do tunela na Bračkoj strani a u cilju usklađenja s postojećim stanjem;
b. preslagivanje građevnih područja naselja Bobovišća na moru, a temeljem zahtjeva stanovnika i Mjesnog Odbora Bobovišća na moru i propisivanja obvezne izrade UPU-a za određeni dio GPN Bobovišća na moru;
c. Preoblikovanje površine R2 /SRC „Stanko Poklepović Špaco" unutar GPN Milna, a temeljem idejnog rješenja urađenog na temelju dostavljenog programa sadržaja;
d. Ucrtavanje ograničenja za uređenje OPG-ova – zemljište na kojem se nalazi kultura „šuma"
e. Promjena uvjeta za uređenje i izgradnju građevnih čestica (kig, kis, broj nadzemnih razina) na području pojedinih naselja

Nakon provedene analize zaprimljenih zahtjeva fizičkih i pravnih osoba na promjene veličine i oblika Građevnih Područja došlo je do manje promjene u tablici koja sada izgleda:

		% izgrađenosti nakon provedene analize	PRIJEDLOG 2023 GRAĐEVNA PODRUČJA NASELJA			SADAŠNJI % IZGRAĐENOSTI
			izgrađeno (ha)	neizgrađeno (ha)	ukupno (ha)	
MILNA	GPN		41,39	~~28,62~~ 28,33	~~70,01~~ 69,72	
	T		0,00	~~1,73~~ 1,85	~~1,73~~ 1,85	
	R2		~~2,07~~ 2,36	0,00	~~2,07~~ 2,36	
	K2		Brisan je			
	IS		Nije u GPN već u IGPIN			
Makarac	IGPN		6,08	2,47	8,55	
Osibova	IGPN		4,99	~~0,59~~ 0,62	~~5,58~~ 5,61	
UKUPNO MILNA		58,03	~~54,53~~ 54,82	~~33,41~~ 33,27	~~87,94~~ 88,09	~~61,97~~ 62,23
LOŽIŠĆA	GPN		10,60	~~3,13~~ 3,20	~~13,73~~ 13,80	
	K		0,66	1,04	1,70	
	IS		Izdvojeno kao IGPIN			
UKUPNO LOŽIŠĆA		80,27	11,26	~~4,17~~ 5,28	~~15,43~~ 15,50	72,65
BOBOVIŠĆA	GPN		~~5,85~~ 5,96	~~2,12~~ 2,13	~~7,97~~ 8,09	
	R3		0,20	0,06	0,26	
UKUPNO BOBOVIŠĆA		84,01	~~6,05~~ 6,16	~~2,18~~ 2,19	~~8,23~~ 8,35	73,77
BOBOVIŠĆA n/m	GPN		~~12,48~~ 12,32	~~4,81~~ 4,97	17,29	
Mihoj Rat istok						
Mihoj Rat zapad						
UKUPNO BOBOVIŠĆA n/m		80,96	~~12,48~~ 12,32	~~4,81~~ 4,97	17,29	71,26
PODHUME	GPN		0,79	0,00	0,79	
UKUPNO PODHUME		100,00	0,79	0,00	0,79	
UKUPNO GPN ZA OPĆNU MILNA		67,23	~~85,11~~ 85,06	~~44,57~~ 45,90	~~129,68~~ 130,96	

Planirane površine GP-a pojedinih naselja vidljive su iz naredne tablice:

		VAŽEĆI PPUO 2007			DIGITALIZACIJA 2022.				PRIJEDLOG 2023.		
		IZDVOJENA GRAĐEVNA PODRUČJA IZVAN NASELJA									
		izgrađeno (ha)	neizgrađeno (ha)	ukupno (ha)	izgrađeno (ha)	neizgrađeno (ha)	ukupno (ha)	Razlika (ha) 2007-2022	izgrađeno (ha)	neizgrađeno (ha)	ukupno (ha)
Bijaka sjever	(T1, T2) T, Tk	0,00	14,39	14,39	0,00	14,22	14,22	-0,17	0,00	13,81	13,81
Bijaka Jug		3,91	11,59	15,50	3,59	11,51	15,10	-0,40	5,00	9,24	14,24
Brdo		2,25	10,67	12,92	2,23	10,60	12,83	-0,09	2,63	8,21	10,84
Osibova Lučice		4,53	38,82	43,35	4,68	38,56	44,25	+0,90	7,27	27,50	34,77
Vela Njiva		NOVA TURISTIČKA PODRUČJA PREMA PPSDŽ							0,00	1,96	1,96
Duboka									0,00	0,99	0,99
Turski Bok									0,00	13,48	13,48
Mihoj Dolac		0,00	3,89	3,89	0,00	3,83	3,83	-0,06	BRISAN KAO IGPIN		
UGOSTITELJSKA PODRUČJA (prema PPSDŽ – 91,20 ha)		10,69	79,36	90,05	10,50	78,72	89,22	-0,83	14,90	75,19	90,09
Njivine	R2	0,00	1,39	1,39	0,00	1,40	1,40	+0,01	0,00	1,40	1,40
SPORT I REKREACIJA		0,00	1,39	1,39	0,00	1,40	1,40	+0,01	0,00	1,40	1,40
Milna	K6	PLANIRANO I. ID PPUO							0,00	0,96	0,96
									0,00	0,44	0,44
									0,00	0,26	0,26
GOSPODARSKA NAMJENA – POSLOVNA – odlagalište plovnih objekata									0,00	1,66	1,66
groblje	Milna	0,45	0,89	1,34	0,43	1,10	1,53	+0,19	0,41	0,34	0,75
	Bobovišća	0,43	0,00	0,43	0,43	0,00	0,43	0,00	0,20	0,00	0,20
	Ložišća	0,24	0,24	0,48	0,23	0,24	0,47	-0,01	0,28	0,25	0,53
GROBLJA		1,12	1,13	2,25	1,09	1,34	2,43	+0,18	0,89	0,59	1,48
IS	Milna	0,27	0,00	0,27	0,27	0,00	0,27	0,00	4,61	0,00	4,61
	Bobovišća	0,23	0,00	0,23	0,24	0,00	0,24	+0,01	0,24	0,00	0,24
	Ložišća	U važećem PPUO stavljeno u GPN							0,65	0,00	0,65
	Podhume	0,11	0,00	0,11	0,11	0,00	0,11	0,00	0,11	0,00	0,11
INFRASTRUKTURA		0,61	0,00	0,61	0,62	0,00	0,62	+0,01	5,61	0,00	5,61
UKUPNO IGIPN ZA OPĆINU MILNA		12,42	81,88	94,30	12,21	81,46	93,67	-0,63	21,40	78,84	100,24